



BUPATI KARAWANG
PROVINSI JAWA BARAT

PERATURAN BUPATI KARAWANG
NOMOR 194 TAHUN 2023

TENTANG

PETA BATAS DESA GOMBONGSARI KECAMATAN RAWAMERTA

DENGAN RAHMAT TUHAN YANG MAHA ESA

BUPATI KARAWANG,

- Menimbang : a. bahwa dalam rangka tertib administrasi pemerintahan dan kepastian hukum terhadap batas wilayah administrasi Desa di Kabupaten Karawang, telah diselenggarakan penegasan batas Desa;
- b. bahwa berdasarkan ketentuan Pasal 17 ayat (2) Peraturan Menteri Dalam Negeri Nomor 45 Tahun 2016 tentang Pedoman Penetapan dan Penegasan Batas Desa, hasil penegasan batas Desa perlu disahkan dengan Peraturan Bupati;
- c. bahwa berdasarkan pertimbangan sebagaimana di maksud pada huruf a dan huruf b, perlu menetapkan Peraturan Bupati tentang Peta Batas Desa Gombongsari Kecamatan Rawamerta;
- Mengingat : 1. Undang-Undang Nomor 14 Tahun 1950 tentang Pemerintahan Daerah Kabupaten dalam Lingkungan Propinsi Djawa Barat (Berita Negara Tahun 1950), sebagaimana telah diubah dengan Undang-Undang Nomor 4 Tahun 1968 tentang Pembentukan Kabupaten Purwakarta dan Kabupaten Subang dengan Mengubah Undang-Undang Nomor 14 Tahun 1950 tentang Pembentukan Daerah-daerah Kabupaten dalam Lingkungan Propinsi Djawa Barat (Lembaran Negara Republik Indonesia Tahun 1968 Nomor 31, Tambahan Lembaran negara Republik Indonesia Nomor 2851);
2. Undang-Undang Nomor 26 Tahun 2007 tentang Penataan Ruang (Lembaran Negara Republik Indonesia Tahun 2007 Nomor 68, Tambahan Lembaran Negara Republik Indonesia Nomor 4725) sebagaimana telah beberapa kali diubah, terakhir dengan Undang-Undang Nomor 6 Tahun 2023 tentang Penetapan Peraturan Pemerintah Pengganti Undang-undang Nomor 2 Tahun 2022 tentang Cipta Kerja menjadi Undang-undang (Lembaran Negara Republik Indonesia Tahun 2023 Nomor 41, Tambahan Lembaran Negara Republik Indonesia Nomor 6856);

3. Undang-Undang Nomor 6 Tahun 2014 tentang Desa (Lembaran Negara Republik Indonesia Tahun 2014 Nomor 7, Tambahan Lembaran Negara Republik Indonesia Nomor 5495) sebagaimana telah beberapa kali diubah, terakhir dengan Undang-Undang Nomor 6 Tahun 2023 tentang Penetapan Peraturan Pemerintah Pengganti Undang-undang Nomor 2 Tahun 2022 tentang Cipta Kerja menjadi Undang-undang (Lembaran Negara Republik Indonesia Tahun 2023 Nomor 41, Tambahan Lembaran Negara Republik Indonesia Nomor 6856);
4. Undang-Undang Nomor 23 Tahun 2014 tentang Pemerintahan Daerah (Lembaran Negara Republik Indonesia Tahun 2014 Nomor 244, Tambahan Lembaran Negara Republik Indonesia Nomor 5587) sebagaimana telah beberapa kali diubah, terakhir dengan Undang-Undang Nomor 6 Tahun 2023 tentang Penetapan Peraturan Pemerintah Pengganti Undang-undang Nomor 2 Tahun 2022 tentang Cipta Kerja menjadi Undang-undang (Lembaran Negara Republik Indonesia Tahun 2023 Nomor 41, Tambahan Lembaran Negara Republik Indonesia Nomor 6856);
5. Peraturan Pemerintah Nomor 43 Tahun 2014 Tentang Peraturan Pelaksanaan Undang-Undang Nomor 6 Tahun 2014 tentang Desa (Lembaran Negara Republik Indonesia Tahun 2014 Nomor 123, Tambahan Lembaran Negara Republik Indonesia Nomor 5539), sebagaimana telah beberapa kali diubah, terakhir dengan Peraturan Pemerintah Nomor 11 Tahun 2019 tentang Perubahan Kedua Atas Peraturan Pemerintah Nomor 43 Tahun 2014 tentang Peraturan Pelaksanaan Undang-Undang Nomor 6 Tahun 2014 Tentang Desa (Lembaran Negara Republik Indonesia Tahun 2019 Nomor 41, Tambahan Lembaran Negara Republik Indonesia Nomor 6321);
6. Peraturan Menteri Dalam Negeri Nomor 45 Tahun 2016 tentang Pedoman Penetapan dan Penegasan Batas Desa (Berita Negara Republik Indonesia Tahun 2016 Nomor 1038);
7. Peraturan Menteri Dalam Negeri Nomor 1 Tahun 2017 tentang Penataan Desa (Berita Negara Republik Indonesia Tahun 2017 Nomor 155);
8. Peraturan Menteri Dalam Negeri Nomor 58 Tahun 2021 tentang Kode, Data Wilayah Administrasi Pemerintahan, dan Pulau (Berita Negara Republik Indonesia Tahun 2021 Nomor 1391);
9. Peraturan Daerah Kabupaten Karawang Nomor 4 Tahun 2019 tentang Desa (Lembaran Daerah Kabupaten Karawang Tahun 2019 Nomor 4).

MEMUTUSKAN:

Menetapkan : PERATURAN BUPATI TENTANG PETA BATAS DESA GOMBONGSARI KECAMATAN RAWAMERTA.

BAB I
KETENTUAN UMUM

Pasal 1

Dalam Peraturan Bupati ini yang dimaksud dengan:

1. Daerah Kabupaten yang selanjutnya disebut Daerah adalah Kabupaten Karawang.

2. Pemerintah Daerah adalah Bupati sebagai unsur penyelenggara Pemerintah Daerah yang memimpin pelaksanaan urusan Pemerintahan yang menjadi kewenangan daerah otonom.
3. Bupati adalah bupati karawang.
4. Kecamatan adalah perangkat daerah yang dibentuk dalam rangka meningkatkan koordinasi penyelenggaraan pemerintahan, pelayanan publik, dan pemberdayaan masyarakat desa dan kelurahan.
5. Desa adalah Desa dan Desa adat atau yang disebut dengan nama lain, selanjutnya disebut desa, adalah kesatuan masyarakat hukum yang memiliki batas wilayah yang berwenang untuk mengatur dan mengurus urusan pemerintahan, kepentingan masyarakat setempat berdasarkan prakarsa masyarakat, hak asal usul dan/atau hak tradisional yang diakui dan dihormati dalam sistem Pemerintahan Negara Kesatuan Republik Indonesia.
6. Pemerintahan Desa adalah penyelenggaraan urusan pemerintahan dan kepentingan masyarakat setempat dalam sistem Pemerintahan Negara Kesatuan Republik Indonesia.
7. Batas Desa adalah tanda pemisah antara Desa yang bersebelahan baik berupa batas alam maupun batas buatan.
8. Batas alam adalah unsur-unsur alami seperti gunung, sungai pantai, danau dan sebagainya, yang dinyatakan atau ditetapkan sebagai pantai, danau dan sebagainya, yang dinyatakan atau ditetapkan sebagai batas Desa.
9. Batas buatan adalah unsur-unsur buatan manusia seperti pilar batas, jalan, rel kereta api, saluran irigasi dan sebagainya yang dinyatakan atau ditetapkan sebagai batas Desa.
10. Batas Desa adalah pembatas wilayah administrasi pemerintahan antar Desa yang merupakan rangkaian titik-titik koordinat yang berada pada permukaan bumi dapat berupa tanda-tanda alam seperti gilir/punggung gunung/pegunungan (watershed), median sungai dan/atau unsur buatan cilapangan yang dituangkan dalam bentuk peta.
11. Penegasan batas Desa adalah proses penetapan batas Desa secara kartometrik di atas suatu peta dasar yang disepakati.
12. Peta batas Desa adalah peta yang menyajikan semua unsur batas dan unsur lainnya, seperti pilar batas, garis batas, toponimi perairan dan transportasi.
13. Skala adalah perbandingan ukuran jarak suatu unsur di atas peta dengan jarak unsur di muka bumi dan dinyatakan dengan besaran perbandingan.
14. Titik Kartometrik selanjutnya disingkat TK adalah titik koordinat penanda batas yang dibuat di atas peta kerja dan dilengkapi dengan kode unik, deskripsi, dan nilai koordinat.
15. Pilar Batas Utama yang selanjutnya disingkat PBU adalah pilar yang dipasang sebagai tanda batas antar Provinsi/Kabupaten/Kota yang diletakkan tepat pada batas antar Daerah Provinsi/Kabupaten/Kota.
16. Lintang Selatan yang selanjutnya disingkat LS adalah garis khayal yang digunakan untuk menentukan lokasi di belahan bumi bagian Selatan terhadap garis khatulistiwa.

17. Bujur Timur yang selanjutnya disingkat BT adalah garis khayal dibelahan bumi bagian Timur yang menghubungkan titik Kutub Utara dengan titik Kutub Selatan bumi.

Pasal 2

Ruang lingkup dalam Peraturan Bupati ini, meliputi:

- a. batas wilayah;
- b. titik koordinat; dan
- c. peta batas Desa.

BAB II BATAS WILAYAH

Pasal 3

Batas wilayah administrasi Pemerintahan Desa Gombongsari Kecamatan Rawamerta, sebagai berikut :

- a. batas sebelah Utara : Desa Sukaraja Kecamatan Rawamerta;
- b. batas sebelah Timur : Desa Dayeuhluhur Kecamatan Tempuran;
- c. batas sebelah Selatan : Desa Cibadak Kecamatan Rawamerta; dan
- d. batas sebelah Barat : Desa Sukapura Kecamatan Rawamerta.

Pasal 4

Batas Wilayah Desa Gombongsari Kecamatan Rawamerta adalah sebagai berikut :

- a. Batas Desa Gombongsari dengan Desa Sukaraja Kecamatan Rawamerta :
 1. Dimulai dari TK 32.15.18.2010-18.2012-18.2014-000 dengan koordinat $6^{\circ} 12' 39,394''$ LS dan $107^{\circ} 22' 42,132''$ BT yang merupakan simpul batas Desa Sukapura, Desa Sukaraja, dan Desa Gombongsari Kecamatan Rawamerta;
 2. Dilanjutkan mengarah ke timur menyusuri pematang sawah sampai pada TK 32.15.18.2012-18.2014-005 dengan koordinat $6^{\circ} 12' 39,970''$ LS dan $107^{\circ} 22' 57,345''$ BT yang terletak pada kebun;
 3. Dilanjutkan mengarah ke selatan melintasi kebun sampai pada TK 32.15.18.2012-18.2014-006 dengan koordinat $6^{\circ} 12' 40,338''$ LS dan $107^{\circ} 22' 57,336''$ BT yang terletak pada permukiman;
 4. Dilanjutkan mengarah ke timur menyusuri tepi selatan permukiman sampai pada TK 32.15.18.2012-18.2014-009 dengan koordinat $6^{\circ} 12' 40,252''$ LS dan $107^{\circ} 22' 59,400''$ BT yang terletak pada pematang sawah;
 5. Dilanjutkan mengarah ke utara menyusuri pematang sawah sampai pada TK 32.15.18.2012-18.2014-010 dengan koordinat $6^{\circ} 12' 39,464''$ LS dan $107^{\circ} 22' 59,366''$ BT yang terletak pada saluran irigasi; dan

6. Dilanjutkan mengarah ke timur menyusuri saluran irigasi sampai pada TK 32.15.18.2012-18.2014-20.2002-000 dengan koordinat $6^{\circ} 12' 35,669''$ LS dan $107^{\circ} 23' 18,003''$ BT yang terletak pada simpul batas Desa Sukaraja dan Desa Gombongsari Kecamatan Rawamerta dengan Desa Dayeuhluhur Kecamatan Tempuran.
- b. Batas Desa Gombongsari dengan Desa Dayeuhluhur Kecamatan Tempuran :
1. Dimulai dari TK 32.15.17.2007-18.2011-18.2014-20.2002-000 dengan koordinat $6^{\circ} 14' 13,032''$ LS dan $107^{\circ} 23' 27,988''$ BT yang merupakan simpul batas Desa Cibadak dan Desa Gombongsari Kecamatan Rawamerta dengan Desa Pasirkamuning Kecamatan Telagasari dengan Desa Dayeuhluhur Kecamatan Tempuran;
 2. Dilanjutkan mengarah ke barat laut menyusuri as Sungai Ciderewak sampai pada TK 32.15.18.2014-20.2002-001 dengan koordinat $6^{\circ} 14' 0,322''$ LS dan $107^{\circ} 23' 20,732''$ BT yang terletak pada as Sungai Ciderewak;
 3. Dilanjutkan mengarah ke barat menyusuri pematang sawah sampai pada TK 32.15.18.2014-20.2002-002 dengan koordinat $6^{\circ} 14' 0,474''$ LS dan $107^{\circ} 23' 17,235''$ BT yang terletak pada pematang sawah;
 4. Dilanjutkan mengarah ke timur menyusuri pematang sawah sampai pada TK 32.15.18.2014-20.2002-004 dengan koordinat $6^{\circ} 13' 56,931''$ LS dan $107^{\circ} 23' 19,975''$ BT yang terletak pada as Sungai Ciderewak;
 5. Dilanjutkan mengarah ke timur menyusuri pematang sawah sampai pada TK 32.15.18.2014-20.2002-006 dengan koordinat $6^{\circ} 13' 49,317''$ LS dan $107^{\circ} 23' 20,152''$ BT yang terletak pada pematang sawah;
 6. Dilanjutkan mengarah ke utara menyusuri pematang sawah sampai pada TK 32.15.18.2014-20.2002-007 dengan koordinat $6^{\circ} 13' 43,364''$ LS dan $107^{\circ} 23' 20,393''$ BT yang terletak pada pemakaman;
 7. Dilanjutkan mengarah ke utara menyusuri pematang sawah sampai pada TK 32.15.18.2014-20.2002-008 dengan koordinat $6^{\circ} 13' 35,997''$ LS dan $107^{\circ} 23' 19,794''$ BT yang terletak pada pematang sawah;
 8. Dilanjutkan mengarah ke barat laut melintasi sawah sampai pada TK 32.15.18.2014-20.2002-009 dengan koordinat $6^{\circ} 13' 34,883''$ LS dan $107^{\circ} 23' 19,151''$ BT yang terletak pada as Sungai Ciderewak;
 9. Dilanjutkan mengarah ke barat laut menyusuri pematang sawah sampai pada TK 32.15.18.2014-20.2002-011 dengan koordinat $6^{\circ} 13' 26,600''$ LS dan $107^{\circ} 23' 23,254''$ BT yang terletak pada pematang sawah;
 10. Dilanjutkan mengarah ke utara melintasi pemukiman sebelah timur Desa Dayeuhluhur, sebelah barat pemukiman Desa Gombongsari sampai pada TK 32.15.18.2014-20.2002-012 dengan koordinat $6^{\circ} 13' 9,103''$ LS dan $107^{\circ} 23' 25,540''$ BT yang terletak pada as jalan desa;

11. Dilanjutkan mengarah ke timur laut melintasi pemukiman sebelah timur Desa Dayehluhur, sebelah barat pemukiman Desa Gombongsari sampai pada TK 32.15.18.2014-20.2002-013 dengan koordinat $6^{\circ} 13' 5,262''$ LS dan $107^{\circ} 23' 26,692''$ BT yang terletak pada pematang sawah;
 12. Dilanjutkan mengarah ke timur laut melintasi sawah sampai pada TK 32.15.18.2014-20.2002-017 dengan koordinat $6^{\circ} 12' 52,593''$ LS dan $107^{\circ} 23' 28,618''$ BT yang terletak pada as saluran irigasi;
 13. Dilanjutkan mengarah ke utara melintasi sawah sampai pada TK 32.15.18.2014-20.2002-018 dengan koordinat $6^{\circ} 12' 51,502''$ LS dan $107^{\circ} 23' 28,663''$ BT yang terletak pada sawah;
 14. Dilanjutkan mengarah ke barat laut melintasi sawah sampai pada TK 32.15.18.2014-20.2002-019 dengan koordinat $6^{\circ} 12' 51,386''$ LS dan $107^{\circ} 23' 28,177''$ BT yang terletak pada pematang sawah;
 15. Dilanjutkan mengarah ke timur laut menyusuri pematang sawah sampai pada TK 32.15.18.2014-20.2002-020 dengan koordinat $6^{\circ} 12' 49,333''$ LS dan $107^{\circ} 23' 28,653''$ BT yang terletak pada pematang sawah;
 16. Dilanjutkan mengarah ke barat melintasi pemukiman sebelah utara Desa Dayehluhur, sebelah selatan Desa Gombongsari sampai pada TK 32.15.18.2014-20.2002-021 dengan koordinat $6^{\circ} 12' 48,751''$ LS dan $107^{\circ} 23' 25,689''$ BT yang terletak pada permukiman;
 17. Dilanjutkan mengarah ke selatan melintasi pemukiman sebelah barat Desa Dayehluhur, sebelah timur Desa Gombongsari sampai pada TK 32.15.18.2014-20.2002-022 dengan koordinat $6^{\circ} 12' 49,254''$ LS dan $107^{\circ} 23' 25,569''$ BT yang terletak pada permukiman;
 18. Dilanjutkan mengarah ke barat laut menyusuri pematang sawah sampai pada TK 32.15.18.2014-20.2002-023 dengan koordinat $6^{\circ} 12' 49,030''$ LS dan $107^{\circ} 23' 24,399''$ BT yang terletak pada pematang sawah; dan
 19. Dilanjutkan mengarah ke barat laut melintasi sawah sampai pada TK 32.15.18.2012-18.2014-20.2002-000 dengan koordinat $6^{\circ} 12' 35,669''$ LS dan $107^{\circ} 23' 18,003''$ BT yang terletak pada simpul batas Desa Sukaraja dan Desa Gombongsari Kecamatan Rawamerta dengan Desa Dayehluhur Kecamatan Tempuran.
- c. Batas Desa Gombongsari dengan Desa Cibadak Kecamatan Rawamerta :
1. Dimulai dari TK 32.15.18.2010-18.2011-18.2014-000 dengan koordinat $6^{\circ} 13' 53,379''$ LS dan $107^{\circ} 22' 43,107''$ BT yang merupakan simpul batas Desa Sukapura, Desa Cibadak, dan Desa Gombongsari Kecamatan Rawamerta;
 2. Dilanjutkan mengarah ke timur melintasi sawah sampai pada TK 32.15.18.2011-18.2014-002 dengan koordinat $6^{\circ} 14' 5,163''$ LS dan $107^{\circ} 23' 2,180''$ BT yang terletak pada pematang sawah;
 3. Dilanjutkan mengarah ke timur menyusuri pematang sawah sampai pada TK 32.15.18.2011-18.2014-003 dengan koordinat $6^{\circ} 14' 5,024''$ LS dan $107^{\circ} 23' 5,137''$ BT yang terletak pada as jalan lingkungan;

4. Dilanjutkan mengarah ke selatan menyusuri as jalan lingkungan sampai pada TK 32.15.18.2011-18.2014-005 dengan koordinat $6^{\circ} 14' 8,551''$ LS dan $107^{\circ} 23' 6,814''$ BT yang terletak pada pematang sawah; dan
 5. Dilanjutkan mengarah ke timur menyusuri pematang sawah sampai pada TK 32.15.17.2007-18.2011-18.2014-20.2002-000 dengan koordinat $6^{\circ} 14' 13,032''$ LS dan $107^{\circ} 23' 27,988''$ BT yang terletak pada simpul batas Desa Cibadak dan Desa Gombongsari Kecamatan Rawamerta dengan Desa Pasirkamuning Kecamatan Telagasari dengan Desa Dayeuhluhur Kecamatan Tempuran.
- d. Batas Desa Gombongsari dengan Desa Sukapura Kecamatan Rawamerta :
1. Dimulai dari TK 32.15.18.2010-18.2011-18.2014-000 dengan koordinat $6^{\circ} 13' 53,379''$ LS dan $107^{\circ} 22' 43,107''$ BT yang merupakan simpul batas Desa Sukapura, Desa Cibadak, dan Desa Gombongsari Kecamatan Rawamerta;
 2. Dilanjutkan mengarah ke timur laut menyusuri as Sungai Cibadak sampai pada TK 32.15.18.2010-18.2014-001 dengan koordinat $6^{\circ} 13' 41,240''$ LS dan $107^{\circ} 22' 53,989''$ BT yang terletak pada as Sungai Cibadak;
 3. Dilanjutkan mengarah ke utara menyusuri pematang sawah sampai pada TK 32.15.18.2010-18.2014-005 dengan koordinat $6^{\circ} 13' 23,662''$ LS dan $107^{\circ} 22' 49,321''$ BT yang terletak pada tepi selatan saluran irigasi;
 4. Dilanjutkan mengarah ke barat daya menyusuri tepi selatan saluran irigasi sampai pada TK 32.15.18.2010-18.2014-006 dengan koordinat $6^{\circ} 13' 26,592''$ LS dan $107^{\circ} 22' 40,934''$ BT yang terletak pada saluran irigasi;
 5. Dilanjutkan mengarah ke barat laut melintasi sawah sampai pada TK 32.15.18.2010-18.2014-007 dengan koordinat $6^{\circ} 13' 25,920''$ LS dan $107^{\circ} 22' 39,755''$ BT yang terletak pada as jalan lingkungan;
 6. Dilanjutkan mengarah ke barat menyusuri as jalan lingkungan sampai pada TK 32.15.18.2010-18.2014-008 dengan koordinat $6^{\circ} 13' 25,891''$ LS dan $107^{\circ} 22' 38,777''$ BT yang terletak pada tepi barat permukiman;
 7. Dilanjutkan mengarah ke utara menyusuri tepi barat permukiman sampai pada TK 32.15.18.2010-18.2014-009 dengan koordinat $6^{\circ} 13' 19,515''$ LS dan $107^{\circ} 22' 39,282''$ BT yang terletak pada pematang sawah;
 8. Dilanjutkan mengarah ke utara menyusuri pematang sawah sampai pada TK 32.15.18.2010-18.2014-021 dengan koordinat $6^{\circ} 12' 50,383''$ LS dan $107^{\circ} 22' 43,595''$ BT yang terletak pada tepi Selatan permukiman;
 9. Dilanjutkan mengarah ke barat menyusuri tepi selatan permukiman sampai pada TK 32.15.18.2010-18.2014-022 dengan koordinat $6^{\circ} 12' 50,239''$ LS dan $107^{\circ} 22' 42,508''$ BT yang terletak pada as jalan lingkungan;
 10. Dilanjutkan mengarah ke utara menyusuri as jalan lingkungan sampai pada TK 32.15.18.2010-18.2014-023 dengan koordinat $6^{\circ} 12' 45,268''$ LS dan $107^{\circ} 22' 43,604''$ BT yang terletak pada pematang sawah; dan

11. Dilanjutkan mengarah ke timur laut menyusuri pematang sawah sampai pada TK 32.15.18.2010-18.2012-18.2014-000 dengan koordinat $6^{\circ} 12' 39,394''$ LS dan $107^{\circ} 22' 42,132''$ BT yang terletak pada simpul batas Desa Sukapura, Desa Sukaraja, dan Desa Gombongsari Kecamatan Rawamerta.

BAB III PETA BATAS DESA

Pasal 5

- (1) Penegasan Batas Desa sebagaimana dimaksud dalam Pasal 3 sampai dengan Pasal 4 yang dituangkan dalam bentuk daftar titik koordinat sebagaimana tercantum dalam Lampiran I yang merupakan bagian tidak terpisahkan dari Peraturan Bupati ini.
- (2) TK sebagaimana dimaksud dalam Pasal 3 sampai dengan Pasal 4 bersifat tetap dan tidak berubah akibat perubahan nama dusun, Desa, dan/atau Kecamatan.

Pasal 6

Penegasan Batas Desa sebagaimana dimaksud dalam Pasal 3 sampai dengan Pasal 4 merupakan penentuan batas wilayah Desa secara administrasi sehingga tidak mengubah, mengurangi, menambah atau menghapuskan luasan dan batas kawasan tertentu, hak atas tanah, hak ulayat, dan hak adat serta hak-hak lainnya pada masyarakat.

Pasal 7

Peta Batas Desa sebagaimana dimaksud dalam Pasal 3 sampai dengan Pasal 4 tercantum dalam Lampiran II yang merupakan bagian tidak terpisahkan dari Peraturan Bupati ini.

BAB IV KETENTUAN PERALIHAN

Pasal 8

Pemerintahan Daerah dan Pemerintahan Desa melakukan penyesuaian administrasi kependudukan dan hal-hal lain yang terkait di dalam wilayah batas Desa yang sudah dipetakan paling lambat 1 (satu) tahun sejak Peraturan Bupati Karawang ini diundangkan.

BAB V
KETENTUAN PENUTUP

Pasal 9

Peraturan Bupati ini mulai berlaku pada tanggal diundangkan.


Agar setiap orang mengetahuinya, memerintahkan pengundangan Peraturan Bupati ini dengan penempatannya dalam Berita Daerah Kabupaten Karawang.

Ditetapkan di Karawang
pada tanggal **7 Juli 2023**



Diundangkan di Karawang
pada tanggal **7 Juli 2023**

SEKRETARIS DAERAH KABUPATEN
KARAWANG,



BERITA DAERAH KABUPATEN KARAWANG TAHUN 2023
NOMOR **194** .


LAMPIRAN I
 PERATURAN BUPATI KARAWANG
 NOMOR 194 TAHUN 2023
 TENTANG PETA BATAS DESA GOMBONGSARI KECAMATAN RAWAMERTA

DAFTAR TITIK KARTOMETRIK BATAS DESA GOMBONGSARI

KODE DESA	NAMA DESA	NAMA TITIK KARTOMETRIK	KOORDINAT GEOGRAFIS		KOORDINAT UTM ZONA 48S	
			BUJUR TIMUR	LINTANG SELATAN	X_BT	Y_LS
1	2	3	4	5	6	7
32.15.18.2014	GOMBONGSARI	TK 32.15.17.2007-18.2011-18.2014-20.2002-000	107° 23' 27.988" BT	6° 14' 13.032" LS	764581,55	9310001,93
		TK 32.15.18.2010-18.2011-18.2014-000	107° 22' 43.107" BT	6° 13' 53.379" LS	763203,98	9310612,17
		TK 32.15.18.2010-18.2012-18.2014-000	107° 22' 42.132" BT	6° 12' 39.394" LS	763184,23	9312886,05
		TK 32.15.18.2010-18.2014-001	107° 22' 53.989" BT	6° 13' 41.240" LS	763540,34	9310983,71
		TK 32.15.18.2010-18.2014-005	107° 22' 49.321" BT	6° 13' 23.662" LS	763399,23	9311524,58
		TK 32.15.18.2010-18.2014-006	107° 22' 40.934" BT	6° 13' 26.592" LS	763140,86	9311435,69
		TK 32.15.18.2010-18.2014-007	107° 22' 39.755" BT	6° 13' 25.920" LS	763104,69	9311456,50
		TK 32.15.18.2010-18.2014-008	107° 22' 38.777" BT	6° 13' 25.891" LS	763074,64	9311457,55
		TK 32.15.18.2010-18.2014-009	107° 22' 39.282" BT	6° 13' 19.515" LS	763091,04	9311653,41
		TK 32.15.18.2010-18.2014-021	107° 22' 43.595" BT	6° 12' 50.383" LS	763227,70	9312548,13
		TK 32.15.18.2010-18.2014-022	107° 22' 42.508" BT	6° 12' 50.239" LS	763194,30	9312552,70
		TK 32.15.18.2010-18.2014-023	107° 22' 43.604" BT	6° 12' 45.268" LS	763228,70	9312705,32
		TK 32.15.18.2011-18.2014-002	107° 23' 2.180" BT	6° 14' 5.163" LS	763788,91	9310247,35
		TK 32.15.18.2011-18.2014-003	107° 23' 5.137" BT	6° 14' 5.024" LS	763879,87	9310251,21

KODE DESA	NAMA DESA	NAMA TITIK KARTOMETRIK	KOORDINAT GEOGRAFIS		KOORDINAT UTM ZONA 48S	
			BUJUR TIMUR	LINTANG SELATAN	X_BT	Y_LS
1	2	3	4	5	6	7
32.15.18.2014	GOMBONGSARI	TK 32.15.18.2012-18.2014-006	107° 22' 57.336" BT	6° 12' 40.338" LS	763651,71	9312854,92
		TK 32.15.18.2012-18.2014-009	107° 22' 59.400" BT	6° 12' 40.252" LS	763715,21	9312857,26
		TK 32.15.18.2012-18.2014-010	107° 22' 59.366" BT	6° 12' 39.464" LS	763714,27	9312881,49
		TK 32.15.18.2012-18.2014-20.2002-000	107° 23' 18.003" BT	6° 12' 35.669" LS	764287,98	9312995,56
		TK 32.15.18.2014-20.2002-001	107° 23' 20.732" BT	6° 14' 0.322" LS	764360,14	9310393,56
		TK 32.15.18.2014-20.2002-002	107° 23' 17.235" BT	6° 14' 0.474" LS	764252,59	9310389,36
		TK 32.15.18.2014-20.2002-004	107° 23' 19.975" BT	6° 13' 56.931" LS	764337,34	9310497,89
		TK 32.15.18.2014-20.2002-006	107° 23' 20.152" BT	6° 13' 49.317" LS	764343,85	9310731,84
		TK 32.15.18.2014-20.2002-007	107° 23' 20.393" BT	6° 13' 43.364" LS	764352,10	9310914,78
		TK 32.15.18.2014-20.2002-008	107° 23' 19.794" BT	6° 13' 35.997" LS	764334,68	9311141,26
		TK 32.15.18.2014-20.2002-009	107° 23' 19.151" BT	6° 13' 34.883" LS	764315,08	9311175,58
		TK 32.15.18.2014-20.2002-011	107° 23' 23.254" BT	6° 13' 26.600" LS	764442,42	9311429,58
		TK 32.15.18.2014-20.2002-012	107° 23' 25.540" BT	6° 13' 9.103" LS	764515,16	9311966,98
		TK 32.15.18.2014-20.2002-013	107° 23' 26.692" BT	6° 13' 5.262" LS	764551,11	9312084,85
		TK 32.15.18.2014-20.2002-017	107° 23' 28.618" BT	6° 12' 52.593" LS	764612,11	9312473,95
		TK 32.15.18.2014-20.2002-018	107° 23' 28.663" BT	6° 12' 51.502" LS	764613,66	9312507,47
		TK 32.15.18.2014-20.2002-019	107° 23' 28.177" BT	6° 12' 51.386" LS	764598,71	9312511,12
		TK 32.15.18.2014-20.2002-020	107° 23' 28.653" BT	6° 12' 49.333" LS	764613,63	9312574,12
		TK 32.15.18.2012-18.2014-005	107° 22' 57.345" BT	6° 12' 39.970" LS	763652,02	9312866,24

KODE DESA	NAMA DESA	NAMA TITIK KARTOMETRIK	KOORDINAT GEOGRAFIS		KOORDINAT UTM ZONA 48S	
			BUJUR TIMUR	LINTANG SELATAN	X_BT	Y_LS
1	2	3	4	5	6	7
32.15.18.2014	GOMBONGSARI	TK 32.15.18.2014-20.2002-021	107° 23' 25,689" BT	6° 12' 48.751" LS	764522,55	9312592,44
		TK 32.15.18.2014-20.2002-022	107° 23' 25,569" BT	6° 12' 49.254" LS	764518,81	9312577,00
		TK 32.15.18.2014-20.2002-023	107° 23' 24,399" BT	6° 12' 49.030" LS	764482,86	9312584,04



BUPATI KARAWANG,

CELICA NURRACHADIANA

LAMPIRAN II
 PERATURAN BUPATI KARAWANG
 NOMOR **194** TAHUN 2023
 TENTANG PETA BATAS DESA GOMBONGSARI KECAMATAN RAWAMERTA

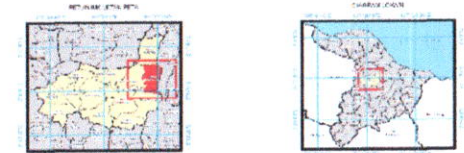
PETA BATAS DESA DESA GOMBONGSARI



PETA BATAS DESA

Kode Wilayah : 32.15.18.2014
DESA GOMBONGSARI
 KECAMATAN RAWAMERTA
 KABUPATEN KARAWANG
 PROVINSI JAWA BARAT

U SKALA 1:13.000



Sistem Proyeksi : Transverse Mercator
 Sistem Grid : Grid Geografis dan Grid Universal Transverse Mercator
 Datum Horizontal : SRGI 2013



PEMERINTAH KABUPATEN KARAWANG
 Jl. A. Yani No. 1 Karawang
 Email : info@karawang.go.id, Telp. 0267-429800, Faks : 0267-411923
 © Copyright 2022, All Rights Reserved.

KETERANGAN

- Titik Kapananta
- Fasilitas Umum dan Bangunan Lainnya
- Jalan
- Batas Desa
- Batas Desa
- Batas Desa
- Batas Desa

Daftar Titik Kartometrik

No	Uraian	Uraian	Uraian
1
2
3
4
5
6
7
8
9
10
11
12
13
14
15
16
17
18
19
20
21
22
23
24
25
26
27
28
29
30
31
32
33
34
35
36
37
38
39
40
41
42
43
44
45
46
47
48
49
50

BUPATI KARAWANG,

 CELICA NURRACHADIANA

Sumber Peta : Data Digitasi Sektir Revisi Rappi/Anasir Tahun 2018/2020
 Data base dan informasi hasil di akses tahun 2018 di sat Prosentasi Batas Wilayah Indonasi Geospasial dengan penyelesaian kesepakatan teknis pada tahun 2022
 Rwayat Peta : Peta ini dibuat berdasarkan hasil penggambaran data yang dilakukan berdasarkan kesepakatan antar Kepala Desa / Lurah / Camat dan diketahui oleh Pemerintah Daerah Kabupaten/Kota dan SKPD/D terkait.