

Katalog/Catalog: 1102001.3215
ISSN : 0215-4307

KABUPATEN KARAWANG DALAM ANGKA

Karawang Regency in Figures

2024

Volume 28, 2024

<https://karawang.bps.go.id>



**Badan Pusat Statistik
Kabupaten Karawang**

BPS- Statistics of Karawang Regency

KABUPATEN KARAWANG DALAM ANGKA

Karawang Regency in Figures

2024



**Badan Pusat Statistik
Kabupaten Karawang**

BPS- Statistics of Karawang Regency

KABUPATEN KARAWANG DALAM ANGKA

Karawang Regency in Figures

2024

Volume 28,2024

Katalog/Catalog: 1102002.3215

ISSN: 0215-4307

No. Publikasi/Publication Number: 32150.24001

Ukuran Buku/Book Size: 14,8 cm x 21 cm

Jumlah Halaman/Number of Pages : xl + 340 halaman/pages

Naskah/Manuscript:

BPS Kabupaten Karawang

BPS-Statistics of Karawang Regency

Penyunting/Editor:

BPS Kabupaten Karawang

BPS-Statistics of Karawang Regency

Gambar Kover/Cover Design:

BPS Kabupaten Karawang

BPS-Statistics of Karawang Regency

Ilustrasi Kover/Cover Illustration:

Sawah di Kabupaten Karawang/*Rice fields in Karawang Regency*

Diterbitkan oleh/Published by:

©BPS Kabupaten Karawang/*BPS-Statistics of Karawang Regency*

Sumber Ilustrasi/Graphics by:

<https://www.freepik.com>

Dilarang mengumumkan, mendistribusikan, mengomunikasikan, dan/atau menggandakan sebagian atau seluruh isi buku ini untuk tujuan komersil tanpa izin tertulis dari Badan Pusat Statistik.
Prohibited to announce, distribute, communicate, and/or copy part or all of this book for commercial purpose without permission from BPS-Statistics Indonesia.

TIM PENYUSUN/TEAM MEMBERS

Pengarah/Director

Robert Ronytua Pardosi, S.Si, MAB

Penanggung Jawab/Persons in Charge

Robert Ronytua Pardosi, S.Si, MAB

Koordinator Teknis/ Technical Coordinator

Iskandar Zulkarnain, SE, MM

Penyunting/Editors

Della Marsita, A.Md

Pengumpul Data/Data Collector

Yedih Wahyudin SE

Aa Munawar Kholil S.Kom

Della Marsita, A.Md

Arief Kurnia Irawan, A.Md.Kom

Pengolah Data dan Penulis Naskah/Data Processing and Authors

Della Marsita, A.Md

Infografis/ Infographics

Aa Munawar Kholil S.Kom

<https://karawangkab.bps.go.id>

KONTRIBUTOR DATA/DATA CONTRIBUTOR

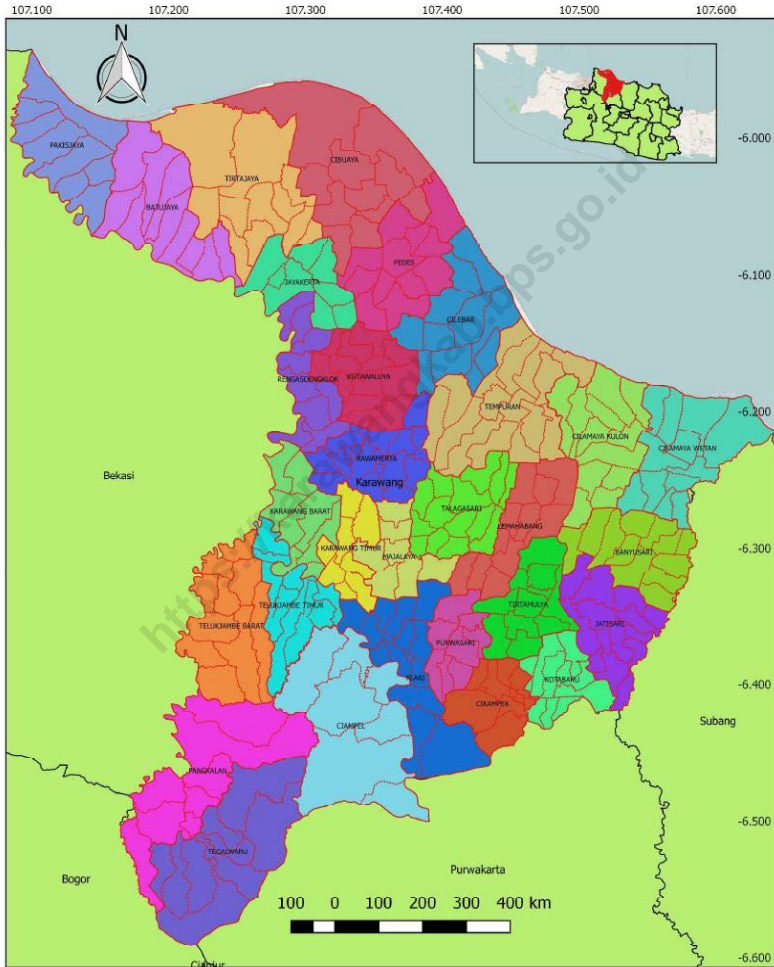
1. Kementerian Pendidikan dan Kebudayaan/*The Ministry of Education and Culture*
2. Badan Meteorologi Klimatologi dan Geofisika/*Meteorological, Climatology, and Geophysical Agency*
3. Badan Pusat Statistik/*BPS-Statistics Indonesia*
4. Dinas Pertanian Kabupaten Karawang/*Department of Agriculture of Karawang Regency*
5. Badan Kepegawaian Negera/ *National Civil Service Agency*
6. Kementerian Agama Kabupaten Karawang/*Ministry of Religious Affair of Karawang Regency*
7. Pengadilan Agama Karawang/*Karawang Religious Court*
8. Dinas Kesehatan Kabupaten Karawang/*Health Service of Karawang Regency*
9. Badan Reserse Kriminal Polres Karawang/*Criminal Investigation Agency of Karawang Police Resort*
10. Badan Penanggulangan Bencana Daerah Kabupaten Karawang/*Regional Disaster Management Agency of Karawang Regency*
11. Dinas Perikanan Dan Kelautan Kabupaten Karawang/*Regional Fishery and Sea Resources of Karawang Regency*
12. Dinas Pekerjaan Umum Dan Penataan Ruang Kabupaten Karawang/*Department of Public Works and Spatial Planning of Karawang Regency*
13. Dinas Kependudukan Dan Pencatatan Sipil Kabupaten Karawang/*Population and Civil Registration Agency of Karawang Regency*
14. Dinas Pengendalian Penduduk Dan Keluarga Berencana/*Department for Population Control and Family of Karawang Regency*
15. Dinas Pemberdayaan Masyarakat Dan Desa/*Community and Village Empowerment Service of Karawang Regency*
16. Dinas Koperasi Dan Usaha Kecil Menengah Kabupaten Karawang/*Department of Cooperatives and Small and Medium Enterprises of Karawang Regency*
17. Dinas Penanaman Modal Dan Pelayanan Terpadu Satu Pintu Kabupaten Karawang/*Investment and Integrated One-Stop Service of Karawang Regency*
18. Dinas Pariwisata Dan Kebudayaan Kabupaten Karawang/*Department of*

Tourism and Culture of Karawang Regency

19. Dinas Perindustrian Dan Perdagangan Kabupaten Karawang/*Department of Industry and Commerce of Karawang Regency*
20. Dinas Tenaga Kerja dan Transmigrasi Kabupaten Karawang/*Manpower and Transmigration Office of Karawang*
21. Dinas Sosial Kabupaten Karawang/*Regional Office for Social Affairs of Karawang Regency*
22. Kantor Pos Karawang/*Karawang Post Office*
23. Pengadilan Negeri Kabupaten Karawang/*Ministry of Religious Affairs of Karawang Regency*
24. PDAM Kabupaten Karawang/*Water Supply Local Enterprise of Karawang Regency*
25. Perusahaan Listrik Negara (PLN)/*State Electricity Company*
26. DAOP 1 PT. KAI/*Railway Operation Area 1 of PT. Kereta Api Indonesia*
27. Badan Urusan Logistik Wilayah V Kabupaten Karawang/*Regional Office V of Warehouse for Foodstuff of Karawang Regency*
28. Komisi Pemilihan Umum Kabupaten Karawang/*Regional Election Comission Secretariat of Karawang Regency*
29. Badan Pengelolaan Keuangan dan Aset Daerah Kabupaten Karawang/*Regional Financial and Asset Management Karawang Agency*

PETA WILAYAH KABUPATEN KARAWANG

MAP OF KARAWANG REGENCY



<https://karawangkab.bps.go.id>

**KEPALA BPS KABUPATEN KARAWANG
CHIEF STATISTICIAN OF KARAWANG REGENCY**



ROBERT RONYTUA PARDOSI

<https://karawangkab.bps.go.id>



KATA PENGANTAR

Publikasi KABUPATEN KARAWANG DALAM ANGKA 2024 merupakan publikasi rutin yang diterbitkan setiap tahun oleh Badan Pusat Statistik (BPS) Kabupaten Karawang.

Data/informasi statistik yang disajikan dalam publikasi ini merupakan data sekunder yang bersumber dari instansi-instansi di lingkungan pemerintah daerah, instansi-instansi pemerintah maupun swasta baik dari pusat maupun dari wilayah Kabupaten Karawang. Selain itu, beberapa data statistik bersumber dari hasil kegiatan survei yang dilakukan oleh Badan Pusat Statistik Kabupaten Karawang.

Kami menyadari bahwa dalam penyusunan buku ini masih terdapat kekurangan. Untuk itu, saran dan kritik yang membangun untuk perbaikan dan penyempurnaan publikasi di masa mendatang ini sangat kami harapkan.

Demikian, kami ucapkan terima kasih kepada semua pihak atas partisipasinya. Semoga publikasi ini dapat memberikan manfaat bagi semua pihak.

Karawang, Februari 2024
Kepala Badan Pusat Statistik
Kabupaten Karawang


ROBERT RONYTUA PARDOSI



P R E F A C E

KARAWANG REGENCY IN FIGURES 2024 is a routine publication published annually by the BPS-Statistics of Karawang Regency.

The statistical data / information presented in this publication is secondary data sourced from agencies within the local government, government agencies and the private sector both from the central and Karawang regency areas. In addition, some statistical data were sourced from the results of a survey conducted by BPS-Statistics of Karawang Regency.

We recognize that in the preparation of this book there are still deficiencies. For this reason, we are hoping for constructive suggestions and criticisms for the improvement and improvement of future publications.

Similarly, we would like to thank to all parties for their participation. Hopefully, this publication can provide benefits for all parties.

*Karawang, February 2024
Chief Statistician of
Karawang Regency*

ROBERT RONYTUA PARDOSI

DAFTAR ISI / CONTENTS

	Halaman <i>Page</i>
Kata Pengantar/ <i>Preface</i>	xi
Daftar Isi/ <i>Contents</i>	xiii
Daftar Tabel/ <i>List of Tables</i>	xv
Daftar Singkatan/ <i>List of Abbreviations</i>	xxxiii
Statistik Kunci/ <i>Key Statistics</i>	1
1. Geografi dan Iklim/ <i>Geography and Climate</i>	3
2. Pemerintahan/ <i>Government</i>	25
3. Penduduk dan Ketenagakerjaan/ <i>Population and Employment</i>	47
4. Sosial dan Kesejahteraan Rakyat/ <i>Social and Welfare</i>	77
5. Pertanian, Kehutanan, Peternakan, dan Perikanan/ <i>Agriculture, Forestry, Livestock, and Fishery</i>	177
6. Industri, Pertambangan, dan Energi/ <i>Industry, Mining, and Energy</i>	243
7. Pariwisata/ <i>Tourism</i>	251
8. Transportasi dan Komunikasi/ <i>Transportation and Communication</i>	269
9. Perbankan, Koperasi, dan Harga-harga/ <i>Banking, Cooperative, dan Prices</i>	281
10. Pengeluaran Penduduk/ <i>Population Expenditure</i>	291
11. Perdagangan/ <i>Trade</i>	301
12. Sistem Neraca Regional/ <i>System of Regional Accounts</i>	307
13. Perbandingan Antar Kabupaten/Kota/ <i>Regency/Municipal Comparison</i>	327
Daftar Pustaka/ <i>Refrence</i>	339

<https://karawangkab.bps.go.id>

DAFTAR TABEL/LIST OF TABLES

Halaman
Page

1. GEOGRAFI DAN IKLIM/*GEOGRAPHY AND CLIMATE*

1.1 KEADAAN GEOGRAFI *GEOGRAPHY CONDITION*

- 1.1.1 Luas Daerah dan Jumlah Pulau Menurut Kecamatan di Kabupaten Karawang, 2023
Total Area and Number of Islands by Subdistrict in Karawang Regency, 2023 7
- 1.1.2 Tinggi Wilayah dan Jarak ke Ibukota Kabupaten Menurut Kecamatan di Kabupaten Karawang, 2023
Altitude and Distance to the Capital of Regency by Subdistrict in Karawang Regency, 2023 9
- 1.1.3 Koordinat Kecamatan di Kabupaten Karawang, 2023
Coordinat Subdistricts in Karawang Regency, 2023..... 10
- 1.1.4 Jarak Antar Kecamatan di Kabupaten Karawang (km), 2023
Distance Among Subdistricts in Karawang Regency (km), 2023 11

1.2 KEADAAN IKLIM *CLIMATE CONDITION*

- 1.2.1 Pengamatan Unsur Iklim Menurut Bulan di Kabupaten Karawang, 2023
Observation of Climate Elements By Months at Karawang Regency, 2023 16
- 1.2.2 Rata-rata Curah Hujan dan Hari Hujan Menurut Bulan di Kabupaten Karawang, 2023
Average of Precipitation and Average of Rainy Days by Month in Karawang Regency, 2023..... 19
- 1.2.3 Jumlah Hari Hujan Tiap Bulan Menurut Kecamatan di Kabupaten Karawang, 2023
Number of Rainy Days Every Month by Subdistrict in Karawang Regency, 2023 20
- 1.2.4 Keadaan Curah Hujan Tiap Bulan Menurut Kecamatan di Kabupaten Karawang (mm), 2023

<i>Rainfalls by Subdistricts Every Month by Subdistrict in Karawang Regency (mm), 2023</i>	22
--	----

2. PEMERINTAHAN/GOVERNMENT

2.1 WILAYAH ADMINISTRATIF

ADMINISTRATIVE AREA

2.1.1 Jumlah Desa ¹ /Kelurahan Menurut Kecamatan di Kabupaten Karawang, 2019–2023 <i>Number of Villages¹/Kelurahan by Subdistrict in Karawang Regency, 2019–2023</i>	31
---	----

2.1.2 Jumlah Desa ¹ dan Kelurahan Menurut Kecamatan di Kabupaten Karawang, 2023 <i>Number of Villages¹ and Kelurahan by Subdistrict in Karawang Regency, 2023</i>	32
--	----

2.1.3 Jumlah Desa/Kelurahan Menurut Kategori dan Kecamatan di Kabupaten Karawang, 2023 <i>Number of Villages/Kelurahan by Category and Subdistrict in Karawang Regency, 2023</i>	33
---	----

2.2 DEWAN PERWAKILAN RAKYAT DAERAH

REGIONAL HOUSE OF REPRESENTATIVE

2.2.1 Jumlah Anggota Dewan Perwakilan Rakyat Daerah Menurut Partai Politik dan Jenis Kelamin di Kabupaten Karawang, 2023 <i>Number of Regional House of Representatives's Members by Political Parties and Sex in Karawang Regency 2023</i>	34
--	----

2.2.2 Jumlah Anggota Dewan Perwakilan Rakyat Daerah Menurut Partai Politik di Kabupaten Karawang, 2023 <i>Number of Legislative Council Members by Political Parties and Year of Election in Karawang Regency, 2023</i>	35
--	----

2.3 SUMBER DAYA MANUSIA

HUMAN RESOURCES

2.3.1 Jumlah Pegawai Negeri Sipil Menurut Jabatan dan Jenis Kelamin di Kabupaten Karawang, Desember 2022 dan Desember 2023 <i>Number of Civil Servants by Occupation and Sex in Karawang</i>	
---	--

	<i>Regency, December 2022 dan December 2023</i>	36
2.3.2	Jumlah Pegawai Negeri Sipil Menurut Tingkat Pendidikan dan Jenis Kelamin di Kabupaten Karawang, Desember 2022 dan Desember 2023 <i>Number of Civil Servants by Educational Level and Sex in Karawang Regency, December 2022 and December 2023</i>	38
2.3.3	Jumlah Pegawai Negeri Sipil Menurut Tingkat Kepangkatan dan Jenis Kelamin di Kabupaten Karawang, Desember 2022 dan Desember 2023 <i>Number of Civil Servants by Hierarchy and Sex in Karawang Regency, December 2022 and December 2023</i>	40
2.4	KEUANGAN PEMERINTAH GOVERNMENT FINANCE	
2.4.1	Realisasi Pendapatan Pemerintah Kabupaten Karawang Menurut Jenis Pendapatan (ribu rupiah), 2020–2023 <i>Actual Karawang Regency Government Revenues by Kind of Revenues (thousand rupiahs), 2020–2023</i>	42
2.4.2	Realisasi Belanja Pemerintah Kabupaten Karawang Menurut Jenis Belanja (ribu rupiah), 2020–2023 <i>Actual Karawang Regency Government Expenditures by Kind of Expenditures (thousand rupiahs), 2020–2023</i>	44
3.	PENDUDUK DAN KETENAGAKERJAAN/ POPULATION AND EMPLOYMENT	
3.1	PENDUDUK POPULATION	
3.1.1	Penduduk, Laju Pertumbuhan Penduduk per Tahun, Distribusi Persentase Penduduk, Kepadatan Penduduk, Rasio Jenis Kelamin Penduduk Menurut Kecamatan di Kabupaten Karawang, 2023 <i>Population, Annual Population Growth Rate, Percentage Distribution of Population, Population Density, and Population Sex Ratio by Subdistrict in Karawang Regency, 2023</i>	57
3.1.2	Jumlah Penduduk Menurut Kelompok Umur	

	dan Jenis Kelamin di Kabupaten Karawang, 2023 <i>Population by Age Group and Sex in Karawang Regency, 2023</i>	60
3.1.3	Rata-rata Penduduk Setiap Desa / Kelurahan di Kabupaten Karawang, 2023 <i>Average Population of Each Village/Kelurahan in Karawang Regency, 2023</i>	61
3.2	KETENAGAKERJAAN	
	EMPLOYMENT	
3.2.1	Jumlah Penduduk Berumur 15 Tahun Keatas Menurut Jenis Kegiatan Selama Seminggu yang Lalu dan Jenis Kelamin di Kabupaten Karawang, 2023 <i>Population Aged 15 Years and Over by Type of Activity During The Previous Week and Sex in Karawang Regency, 2023</i>	62
3.2.2	Penduduk Berumur 15 Tahun ke Atas Menurut Pendidikan Tertinggi yang Ditamatkan dan Jenis Kegiatan Selama Seminggu yang Lalu di Kabupaten Karawang, 2023 <i>Population 15 Years of Age and Over by Educational Attainment and Type of Activity During the Previous Week in Karawang Regency, 2023</i>	63
3.2.3	Jumlah Penduduk Berumur 15 Tahun Ke Atas yang Bekerja Selama Seminggu yang Lalu Menurut Status Pekerjaan Utama dan Jenis Kelamin di Kabupaten Karawang, 2023 <i>Population 15 Years of Age and Over who Worked During The Previous Week by Main Employment Status and Sex in Karawang Regency, 2023</i>	65
3.2.4	Jumlah Penduduk Berumur 15 Tahun Ke Atas yang Termasuk Angkatan Kerja Menurut Jenis Kelamin dan Pendidikan Tertinggi yang Ditamatkan di Kabupaten Karawang, 2023 <i>Population Aged 15 Years and Over Who Are in Labour Force by Sex and Educational Attainment in Karawang Regency, 2023</i>	66
3.2.5	Jumlah Penduduk Berumur 15 Tahun ke Atas yang Bekerja Selama Seminggu yang Lalu Menurut Lapangan Pekerjaan	

	Utama dan Jenis Kelamin di Kabupaten Karawang, 2023 <i>Population Aged 15 Years and Over Who Worked During the Previous Week by Main Industry and Sex in Karawang Regency, 2023</i>	67
3.2.6	Jumlah Pencari Kerja Terdaftar Menurut Tingkat Pendidikan Tertinggi yang Ditamatkan dan Jenis Kelamin di Kabupaten Karawang, 2023 <i>Number of Occupied Job Seekers by Educational Attainment and Sex in Karawang Regency, 2023</i>	68
3.2.7	Jumlah Pencari Kerja yang Terdaftar Menurut Tingkat Pendidikan Tertinggi yang Ditamatkan dan Bulan di Kabupaten Karawang, 2023 <i>Number of Occupied Job Seekers by Educational Attainment and Month in Karawang Regency, 2023</i>	69
3.2.8	Jumlah Pencari Kerja yang Belum Ditempatkan Menurut Tingkat Pendidikan Tertinggi yang Ditamatkan dan Bulan di Kabupaten Karawang, 2023 <i>Number of Not Occupied Job Seekers by Educational Attainment and Month in Karawang Regency, 2023</i>	70
3.2.9	Jumlah Pencari Kerja dengan Tingkat Pendidikan Tidak Tamat SD dan Tamat SD Menurut Jenis Kelamin dan Bulan di Kabupaten Karawang, 2023 <i>Number of Ungraduated and Primary School Graduated Job Seekers by Sex and Month in Karawang Regency, 2023</i>	71
3.2.10	Jumlah Pencari Kerja dengan Tingkat Pendidikan SMP Menurut Jenis Kelamin dan Bulan di Kabupaten Karawang, 2023 <i>Number of Junior High School Graduated Job Seekers by Sex and Month in Karawang Regency, 2023</i>	72
3.2.11	Jumlah Pencari Kerja dengan Tingkat Pendidikan SMA Menurut Jenis Kelamin dan Bulan di Kabupaten Karawang, 2023 <i>Number of Senior High School Graduated Job Seekers by Sex and Month in Karawang Regency, 2023</i>	73
3.2.12	Jumlah Pencari Kerja dengan Tingkat Pendidikan Diploma Menurut Jenis Kelamin dan Bulan di Kabupaten Karawang, 2023 <i>Number of Diploma Graduated Job Seekers by Sex and Month in Karawang Regency, 2023</i>	74

3.2.13	Jumlah Pencari Kerja dengan Tingkat Pendidikan Sarjana Menurut Jenis Kelamin dan Bulan di Kabupaten Karawang, 2023 <i>Number of University Graduated Job Seekers by Sex and Month in Karawang Regency, 2022</i>	75
--------	--	----

4. SOSIAL DAN KESEJAHTERAAN RAKYAT/SOCIAL AND WELFARE

4.1 PENDIDIKAN/EDUCATION

4.1.1	Jumlah Sekolah, Guru, dan Murid Taman Kanak-Kanak (TK) di Bawah Kementerian Pendidikan dan Kebudayaan Menurut Kecamatan di Kabupaten Karawang, 2021/2022 dan 2022/2023 <i>Number of Schools, Teachers, and Pupils in Kindergarten Under The Ministry of Education and Culture by Subdistrict in Karawang Regency, 2021/2022 dan 2022/2023</i>	83
4.1.2	Jumlah Sekolah, Guru, dan Murid Raudatul Athfal (RA) di Bawah Kementerian Agama Menurut Kecamatan di Kabupaten Karawang, 2021/2022 dan 2022/2023 <i>Number of Schools, Teachers, and Pupils in Raudatul Athfal (RA) Under The Ministry of Religious Affairs by Subdistrict in Karawang Regency, 2021/2022 dan 2022/2023</i>	86
4.1.3	Jumlah Sekolah, Guru, dan Murid Sekolah Dasar (SD) di Bawah Kementerian Pendidikan dan Kebudayaan Menurut Kecamatan di Kabupaten Karawang, 2021/2022 dan 2022/2023 <i>Number of Schools, Teachers, and Pupils in Primary Schools Under The Ministry of Education and Culture by Subdistrict in Karawang Regency, 2021/2022 dan 2022/2023</i>	87
4.1.4	Jumlah Sekolah, Guru, dan Murid Madrasah Ibtidaiyah (MI) di Bawah Kementerian Agama Menurut Kecamatan Menurut Kecamatan di Kabupaten Karawang, 2021/2022 dan 2022/2023 <i>Number of Schools, Teachers, and Pupils in Madrasah Ibtidaiyah (MI) Under The Ministry of Religious Affairs by Subdistrict in Karawang Regency, 2021/2022 dan 2022/2023</i>	90
4.1.5	Jumlah Sekolah, Guru, dan Murid Sekolah	

	Menengah Pertama (SMP) di Bawah Kementerian Pendidikan dan Kebudayaan Menurut Kecamatan di Kabupaten Karawang, 2021/2022 dan 2022/2023 <i>Number of Schools, Teachers, and Pupils in Junior High Schools Under The Ministry of Education and Culture by Subdistrict in Karawang Regency, 2021/2022 dan 2022/2023</i>	93
4.1.6	Jumlah Sekolah, Guru, dan Murid Madrasah Tsanawiyah (MTs) di Bawah Kementerian Agama Menurut Kecamatan di Kabupaten Karawang, 2021/2022 dan 2022/2023 <i>Number of Schools, Teachers, and Pupils in Madrasah Tsanawiyah (MTs) Under The Ministry of Religious Affairs by Subdistrict in Karawang Regency, 2021/2022 dan 2022/2023</i>	96
4.1.7	Jumlah Sekolah, Guru, dan Murid Sekolah Menengah Atas (SMA) di Bawah Kementerian Pendidikan dan Kebudayaan Menurut Kecamatan di Kabupaten Karawang, 2021/2022 dan 2022/2023 <i>Number of Schools, Teachers, and Pupils in Senior High Schools Under The Ministry of Education and Culture by Subdistrict in Karawang Regency, 2021/2022 dan 2022/2023</i>	99
4.1.8	Jumlah Sekolah, Guru, dan Murid Sekolah Menengah Kejuruan (SMK) di Bawah Kementerian Pendidikan dan Kebudayaan Menurut Kecamatan di Kabupaten Karawang, 2021/2022 dan 2022/2023 <i>Number of Schools, Teachers, and Pupils in Vocational High Schools Under The Ministry of Education and Culture by Subdistrict in Karawang Regency, 2021/2022 dan 2022/2023</i>	102
4.1.9	Jumlah Sekolah, Guru, dan Murid Madrasah Aliyah (MA) di Bawah Kementerian Agama Menurut Kecamatan di Kabupaten Karawang, 2021/2022 dan 2022/2023 <i>Number of Schools, Teachers, and Pupils in Madrasah Aliyah (MA) Under the Ministry of Religious Affairs by Subdistrict in Karawang Regency, 2021/2022 dan 2022/2023</i>	105

4.1.10	Jumlah Desa ¹ /Kelurahan yang Memiliki Fasilitas Sekolah Menurut Kecamatan dan Tingkat Pendidikan di Kabupaten Karawang, 2021– 2023 <i>Number of Villages¹/Kelurahan Having Educational Facilities by Subdistrict and Educational Level in Karawang Regency, 2021–2023 ..</i>	108
4.1.11	Angka Partisipasi Murni (APM) dan Angka Partisipasi Kasar (APK) Menurut Jenjang Pendidikan di Kabupaten Karawang, 2021 dan 2022 <i>Net Participation Rates and Gross Participation Rates by Educational Level in Karawang Regency, 2021 and 2022</i>	113
4.1.12	Persentase Penduduk Berumur 15 Tahun ke Atas yang Melek Huruf Menurut Kelompok Umur di Kabupaten Karawang, 2021 dan 2022 <i>Percentage of Literate People Aged 15 Years and Over by Age Group in Karawang Regency, 2021 and 2022</i>	114
4.2	KESEHATAN	
	HEALTH	
4.2.1	Jumlah Desa ¹ /Kelurahan Yang Memiliki Sarana Kesehatan Menurut Kecamatan di Kabupaten Karawang, 2021-2023 <i>Number of Villages¹/Kelurahan Having Health Facilities by Subdistrict in Karawang Regency, 2021–2023</i>	115
4.2.2	Jumlah Tenaga Kesehatan Menurut Kecamatan di Kabupaten Karawang, 2023 <i>Number of Medical Personnel by Subdistrict in Karawang Regency, 2023</i>	121
4.2.3	Jumlah Rumah Sakit Umum, Rumah Sakit Khusus, Puskesmas, Klinik Pratama, dan Posyandu Menurut Kecamatan di Kabupaten Karawang, 2021 dan 2022 <i>Number of General Hospital, Specialized Hospital, Public Health Center, Primary Clinic, Integrated Health Post by Subdistrict in Karawang Regency, 2021 and 2022</i>	124
4.2.4	Jumlah Tenaga Kesehatan Menurut Kecamatan di Kabupaten Karawang, 2023 <i>Number of Medical Personnel by Subdistrict in Karawang</i>	

	<i>Regency, 2023</i>	127
4.2.5	Jumlah Kasus Penyakit Terbanyak di Kabupaten Karawang, 2023 <i>Number of Most Diseases Cases in Karawang Regency, 2023</i>	128
4.2.6	Jumlah Kasus HIV/AIDS, IMS, DBD, Diare, TB, dan Malaria Menurut Kecamatan di Kabupaten Karawang, 2023 <i>Number of HIV/AIDS, Sexually Transmitted Infection, Dengue Fever, Diarrhea, Tuberculosis (TB) and Malaria Cases by Subdistrict in Karawang Regency, 2023</i>	129
4.2.7	Jumlah Bayi Lahir, Bayi Berat Badan Lahir Rendah (BBLR), BBLR Dirujuk, dan Bergizi Buruk Menurut Kecamatan, 2023 <i>Number of Births, Babies with Low Birth Weights (LBW), Treated LBW, and Malnutrition Cases by Subdistrict, 2023</i>	130
4.2.8	Jumlah Klinik Keluarga Berencana (KKB), Pos Pelayanan Keluarga Berencana Desa (PPKBD), dan sub PPKBD Menurut Kecamatan di Kabupaten Karawang, 2023 <i>Number of Family Planning Service Units by Subdistrict in Karawang Regency, 2023</i>	131
4.2.9	Jumlah Klinik KB dan Pos KB Menurut Kecamatan di Kabupaten Karawang, 2023 <i>Number of Family Planning Clinics and Posts by Subdistrict in Karawang Regency, 2023</i>	132
4.2.10	Jumlah Pasangan Usia Subur dan Peserta KB Aktif Menurut Kecamatan di Kabupaten Karawang, 2023 <i>Number of Eligible Couples and Family Planning Participants by Subdistrict in Karawang Regency, 2023</i>	133
4.2.11	Jumlah Akseptor KB Baru Menurut Alat Kontrasepsi dan Kecamatan di Kabupaten Karawang, 2023 <i>Number of New Family Planning Acceptor According to Contraception Tools and Subdistrict in Karawang Regency, 2023</i>	135
4.2.12	Jumlah Drop Out/Reaktif Peserta KB Kecamatan di Kabupaten Karawang, 2023 <i>Number of Reactive Acceptors by Subdistrict in Karawang Regency, 2023</i>	137
4.2.13	Banyaknya Kelompok Kegiatan Bidang KB	

Menurut Kecamatan di Kabupaten Karawang, 2023 <i>Number of New Family Planning Groups by Subdistrict in Karawang Regency, 2023</i>	139
---	-----

4.3 AGAMA DAN SOSIAL LAINNYA

RELIGION AND OTHER SOCIAL AFFAIRS

4.3.1 Jumlah Penduduk Menurut Kecamatan dan Agama yang Dianut di Kabupaten Karawang, 2023 <i>Population by Subdistrict and Religion in Karawang Regency, 2023</i> ...	140
4.3.2 Jumlah Tempat Peribadatan Menurut Kecamatan di Kabupaten Karawang, 2023 <i>Number of Places of Worship by Subdistrict in Karawang Regency, 2023</i>	141
4.3.3 Jumlah Desa ¹ /Kelurahan yang Mengalami Bencana Alam ² Menurut Kecamatan di Kabupaten Karawang, 2021–2023 <i>Number of Villages¹/Kelurahan that Had Natural Disaster² by Subdistrict in Karawang Regency, 2021–2023</i>	142
4.3.4 Jumlah Ulama, Mubaligh, Khotib, Penyuluh Agama Kecamatan, dan Majelis Ta'lim Menurut Kecamatan di Kabupaten Karawang, 2023 <i>Number of Religion Cholar, Peachers, Chatibs, Subdistrict Religion Consuler, and Majlis Ta'lim by Subdistrict in Karawang Regency, 2023</i>	145
4.3.5 Jumlah Pondok Pesantren dan Santri Menurut Kategori dan Kecamatan di Kabupaten Karawang, 2023 <i>Number of Moslem Boarding Schools and Religion Students by Category and Subdistrict in Karawang Regency, 2023</i>	146
4.3.6 Jumlah Jemaah Haji yang Diberangkatkan dan Keadaan dari Tanah Suci Menurut Kecamatan di Kabupaten Karawang, 2023 <i>Number of Moslem Pilgrims Departing for and Information from Mecca by Sex and Subdistrict in Karawang Regency, 2023</i>	147
4.3.7 Pembantu Pegawai Pencatat Nikah (P3N) di Kabupaten Karawang, 2023 <i>Number of Religion Teachers, PAH, and P3N by Subdistrict in Karawang Regency, 2023</i>	148

4.3.8	Banyaknya Perkara yang Diterima oleh Pengadilan Agama Karawang Menurut Bulan di Kabupaten Karawang, 2023 <i>Number of Accepted Cases in Karawang Islamic Court by Month in Karawang Regency, 2023</i>	149
4.3.9	Banyaknya Perkara yang Diputus oleh Pengadilan Agama Karawang Menurut Bulan di Kabupaten Karawang, 2023 <i>Number of Clearanced Cases in Karawang Islamic Court by Month in Karawang Regency, 2023</i>	155
4.3.10	Banyaknya Perkara Biasa/Tolakan yang Diterima dan Diputuskan oleh Pengadilan Negeri Karawang Menurut Bulan di Kabupaten Karawang, 2023 <i>Number of Defend Cases Accepted and Clearanced of Karawang Civil Court in Karawang Regency, 2023</i>	163
4.3.11	Banyaknya Perkara Sumir/Tipiring yang Diterima dan Diputuskan oleh Pengadilan Negeri Karawang <i>Number of Clear Cut Cases Accepted and Clearanced of Karawang Civil Court in Karawang Regency, 2023</i>	164
4.3.12	Jumlah Perkara Menurut Kecamatan di Kabupaten Karawang, 2023 <i>Number of Criminal Cases by by Subdistrict in Karawang Regency, 2023</i>	165
4.3.13	Jumlah Perkara Menurut Kecamatan dan Hari Terjadinya di Kabupaten Karawang, 2023 <i>Number of Criminal Cases by Subdistrict and Day in Karawang Regency, 2023</i>	166
4.3.14	Jumlah Kriminalitas yang Dilaporkan dan Diselesaikan Menurut Bulan di Kabupaten Karawang, 2023 <i>Number of Crimes Reported and Resolved by Month in Karawang Regency, 2023</i>	167
4.3.15	Potensi Daerah Rawan Bencana Alam Kekeringan menurut Kecamatan di Kabupaten Karawang, 2023 <i>Potential Area of Drought Natural Disaster by Subdistrict in Karawang Regency, 2023</i>	168
4.3.16	Penanganan Kekurangan Air Bersih menurut	

	Kecamatan di Kabupaten Karawang, 2023 <i>Handling Shortage of Clean Water by Subdistrict in Karawang Regency, 2023</i>	169
4.3.17	Jumlah Korban dan Kerugian Kejadian Bencana menurut Kecamatan di Kabupaten Karawang, 2023 <i>Number of Victims and Loss Disasters by Subdistrict in Karawang Regency, 2023</i>	170
4.3.18	Banyak Karang Taruna menurut Klasifikasi di Kabupaten Karawang, 2023 <i>Number of Neighborhood Youth Association by Its Classification in Karawang Regency, 2023</i>	172
4.3.19	Jumlah Penyandang Masalah Kesejahteraan Sosial menurut Jenisnya di Kabupaten Karawang, 2020-2023 <i>Number of Social Problems by Kind and Subdistrict in Karawang Regency, 2020-2023</i>	173
4.3.20	Jumlah Potensi Sumber Kesejahteraan Sosial (PSKS) di Kabupaten Karawang, 2020-2023 <i>Number of Potential Source Of Social Welfare in Karawang Regency, 2020-2023</i>	174
4.4	KEMISKINAN	
	POVERTY	
4.4.1	Garis Kemiskinan, Jumlah, dan Persentase Penduduk Miskin di Kabupaten Karawang, 2015–2023 <i>Poverty Line, Number, and Percentage of Poor People in Karawang Regency, 2015–2023</i>	175
4.4.2	Indeks Kedalaman Kemiskinan dan Indeks Keparahan Kemiskinan di Kabupaten Karawang, 2015–2023 <i>Poverty Gap Index and Poverty Severity Index in Karawang Regency, 2015–2023</i>	176
5.	PERTANIAN, KEHUTANAN, PETERNAKAN, DAN PERIKANAN/AGRICULTURE, FORESTRY, LIVESTOCK, AND FISHERY	

5.1 HORTIKULTURA

HORTICULTURE

- 5.1.1 Luas Panen Tanaman Sayuran Menurut Kecamatan dan Jenis Tanaman di Kabupaten Karawang (ha), 2022 dan 2023
Harvested Area of Vegetables by Subdistrict and Kind of Plant in Karawang Regency (ha), 2022 and 2023..... 184
- 5.1.2 Produksi Tanaman Sayuran Menurut Kecamatan dan Jenis Tanaman di Kabupaten Karawang (kwintal), 2022 dan 2023
Production of Vegetables by Subdistrict and Kind of Plant in Karawang Regency (quintal), 2022 dan 2023 188
- 5.1.3 Luas Panen Tanaman Sayuran dan Buah-buahan Semusim Menurut Jenis Tanaman di Kabupaten Karawang (ha), 2018–2023
Harvested Area of Seasonal Vegetables and Fruits by Kind of Plant in Karawang Regency (ha), 2018–2023 192
- 5.1.4 Produksi Tanaman Sayuran dan Buah-buahan Semusim Menurut Jenis Tanaman di Kabupaten Karawang (kwintal), 2018–2023
Production of Seasonal Vegetables and Fruits by Kind of Plant in Karawang Regency (quintal), 2018–2023 193
- 5.1.5 Luas Panen Tanaman Biofarmaka Menurut Kecamatan dan Jenis Tanaman di Kabupaten Karawang (m²), 2022 dan 2023
Harvested Area of Medicinal Plants by Subdistrict and Kind of Plant in Karawang Regency (m²), 2022 and 2023..... 194
- 5.1.6 Produksi Tanaman Biofarmaka Menurut Kecamatan dan Jenis Tanaman di Kabupaten Karawang (kg), 2022 and 2023
Production of Medicinal Plants by Subdistrict and Kind of Plant in Karawang Regency (kg), 2022 and 2023 196
- 5.1.7 Luas Panen Tanaman Biofarmaka Menurut Jenis Tanaman di Kabupaten Karawang (m²), 2020–2023
Harvested Area of Medicinal Plants by Kind of Plant in Karawang Regency (m²), 2020–2023..... 198
- 5.1.8 Produksi Tanaman Biofarmaka Menurut Jenis Tanaman di Kabupaten Karawang (kg), 2020–2023
Production of Medicinal Plants by Kind of Plant in Karawang

	<i>Regency (kg), 2020–2023</i>	199
5.1.9	Luas Panen Tanaman Hias Menurut Kecamatan dan Jenis Tanaman di Kabupaten Karawang (m ²), 2022 and 2023 <i>Harvested Area of Ornamental Plants by Subdistrict and Kind of Plant in Karawang Regency (m²), 2022 and 2023</i>	200
5.1.10	Produksi Tanaman Hias Menurut Kecamatan dan Jenis Tanaman di Kabupaten Karawang (tangkai), 2022 and 2023 <i>Production of Ornamental Plants by Subdistrict and Kind of Plant in Karawang Regency (stalks), 2022 and 2023</i>	202
5.1.11	Luas Panen Tanaman Hias Menurut Jenis Tanaman di Kabupaten Karawang (m ²), 2020–2023 <i>Harvested Area of Ornamental Plants by Kind of Plant in Karawang Regency (m²), 2020–2023</i>	204
5.1.12	Produksi Tanaman Hias Menurut Jenis Tanaman di Kabupaten Karawang (tangkai), 2020–2023 <i>Production of Ornamental Plants by Kind of Plant in Karawang Regency (stalks), 2020–2023</i>	205
5.1.13	Produksi Buah-buahan Menurut Kecamatan dan Jenis Tanaman di Kabupaten Karawang (kwintal), 2022 and 2023 <i>Production of Fruits by Subdistrict and Kind of Plant in Karawang Regency (quintal), 2022 and 2023</i>	206
5.1.14	Produksi Buah–Buahan dan Sayuran Tahunan Menurut Jenis Tanaman (kwintal) di Kabupaten Karawang, 2020–2023 <i>Production of Annual Fruits and Vegetables by Kind of Plant in Karawang Regency (quintal), 2020–2023</i>	210
5.2	PERKEBUNAN	
	ESTATE CROPS	
5.2.1	Luas Areal Tanaman Perkebunan Menurut Kecamatan dan Jenis Tanaman di Kabupaten Karawang (ribu ha), 2022 dan 2023 <i>Planted Area of Estate Crops by Subdistrict and Type of Crops in Karawang Regency (thousand ha), 2022 dan 2023</i>	211

5.2.2	Produksi Perkebunan Menurut Kecamatan dan Jenis Tanaman di Kabupaten Karawang (ribu ton), 2022 dan 2023 <i>Production of Estate by Subdistrict and Type of Crops in Karawang Regency (thousand ton), 2022 and 2023</i>	215
5.2.3	Luas Areal Tanaman Perkebunan Rakyat Menurut Jenis Tanaman di Kabupaten Karawang (ha), 2019-2023 <i>Planted Area of Estate Crops by Type of Crops in Karawang Regency(ha) 2019-2023</i>	219
5.2.4	Produksi Perkebunan Rakyat Menurut Jenis Tanaman di Kabupaten Karawang (ton), 2019-2023 <i>Production of Estate by Type of Crops in Karawang Regency(ton), 2019-2023</i>	220
5.3	PETERNAKAN	
	LIVESTOCK	
5.3.1	Populasi Ternak Menurut Kecamatan dan Jenis Ternak di Kabupaten Karawang, 2023 <i>Livestock Population by Subdistrict and Type of Livestock in Karawang Regency, 2023</i>	221
5.3.2	Populasi Unggas Menurut Kecamatan dan Jenis Unggas di Kabupaten Karawang, 2023 <i>Poultry Population by Subdistrict and Kind of Poultry in Karawang Regency, 2023</i>	222
5.3.3	Produksi Daging Unggas dan Telur Menurut Jenis dan Kecamatan di Kabupaten Karawang (kg), 2023 <i>Poultry and Egg Production by Type and Subdsitriect in Karawang Regency (kilogram), 2023</i>	223
5.3.4	Produksi Daging Ternak Menurut Kecamatan dan Jenis Ternak di Kabupaten Karawang (kg), 2023 <i>Livestock Production by Subdistrict and Kind of Livestock in Karawang Regency (kilogram), 2023</i>	224
5.4	PERIKANAN	
	FISHERY	
5.4.1	Produksi dan Nilai Produksi Ikan di Kabupaten Karawang (ton),	

2023	
	<i>Fish Production and Its Value in Karawang Regency (ton), 2023</i> 225
5.4.2	Produksi Perikanan Budidaya Dirinci menurut Jenis Ikan dan Budidaya di Karawang, 2023 <i>Fish Production by Kind of Fishes and Types of Cultivation in Karawang Regency, 2023</i> 226
5.4.3	Jumlah Rumah Tangga Perikanan Budidaya Menurut Kecamatan dan Jenis Budidaya di Kabupaten Karawang, 2023 <i>Number of Aquaculture Households by Subdistrict and Type of Aquaculture in Karawang Regency, 2023</i> 227
5.4.4	Produksi Perikanan Budidaya menurut Kecamatan dan Subsektor di Kabupaten Karawang (ton), 2023 <i>Production of Fish Capture by Subdistrict and Subsector in Karawang Regency (ton), 2023</i> 228
5.4.5	Nilai Produksi Perikanan Budidaya Menurut Kecamatan dan Subsektor di Kabupaten Karawang (000 rupiah), 2023 <i>Production Value of Aquaculture Household by Subdistrict and Subsector in Karawang Regency (000 rupiahs), 2023</i> 229
5.4.6	Potensi dan Luas Areal Perikanan Ternak Menurut Kecamatan dan Subsektor di Kabupaten Karawang, 2023 <i>Potion and Areal of Aquaculture Household by Subdistrict and Subsector in Karawang Regency, 2023</i> 230
5.4.7	Jumlah Rumah Tangga Perikanan Tangkap menurut Kecamatan dan Subsektor di Kabupaten Karawang, 2022 dan 2023 <i>Number of Fish Capture Households by Subdistrict in Karawang Regency, 2022 and 2023</i> 232
5.4.8	Produksi Perikanan Tangkap menurut Kecamatan dan Subsektor di Kabupaten Karawang (ton), 2022-2023 <i>Production of Fish Capture by Subdistrict and Subsector in Karawang Regency (ton), 2022 and 2023</i> 233
5.4.9	Produksi Perikanan Tangkap menurut Kecamatan dan Subsektor di Kabupaten Karawang (ton), 2023 <i>Production of Fish Capture by Subdistrict and Subsector in Karawang Regency (ton), 2023</i> 234
5.4.10	Nilai Produksi Perikanan Tangkap menurut Kecamatan

	dan Subsektor di Kabupaten Karawang (000 rupiah), 2023 <i>Production Value of Fish Capture by Subdistrict and Subsector in Karawang Regency (000 rupiahs), 2023</i>	235
5.4.11	Jumlah Perahu/Kapal menurut Kecamatan dan Jenis Kapal di Kabupaten Karawang, 2023 <i>Number of Fishing Boats by Subdistrict and Type of Boat in Karawang Regency, 2023</i>	236
5.4.12	Jumlah Alat Tangkap Perikanan Tangkap Menurut Kecamatan di Kabupaten Karawang, 2023 <i>Number of Fishing Gear by Kind and Subdistrict in Karawang Regency, 2023</i>	237
5.4.13	Produksi dan Nilai Produksi Pengolahan Hasil Perikanan menurut Kecamatan di Kabupaten Karawang (ton), 2023 <i>Fish Processing Production and Its Value by Subdistrict in Karawang Regency (ton), 2023</i>	238
5.4.14	Luas Areal, Produksi Pembenihan dan Produksi Pendederan Menurut Kecamatan di Kabupaten Karawang, 2023 <i>Area Hatchery Production and Nursery Production by Subdistrict in Karawang Regency, 2023</i>	241
5.4.15	Luas Area, Jumlah Rumah Tangga Perikanan, Produksi dan Nilai Produksi Ikan Hias menurut Kecamatan di Kabupaten Karawang, 2023 <i>Area, Number of Fisheries Households, Production and Production Value of Ornamental Fish by Subdistrict in Karawang Regency, 2023</i>	242
6.	INDUSTRI, PERTAMBANGAN, DAN ENERGI/ INDUSTRY, MINING, AND ENERGY	
6.1	Daya Terpasang, Produksi, dan Distribusi Listrik PT. PLN (Persero) pada Cabang/Ranting PLN Menurut Kecamatan di Kabupaten Karawang, 2023 <i>Installed Electricity Power, Production, and Distribution of PT. PLN (Persero) at PLN Branch by Subdistrict in Karawang Regency, 2023</i>	247
6.2	Jumlah Pelanggan Listrik Menurut Kecamatan di Kabupaten Karawang, 2018–2023	

	<i>Number of Electricity Customers by Subdistrict in Karawang Regency, 2018–2023</i>	248
6.3	Jumlah Pelanggan dan Air yang Disalurkan Menurut Kecamatan di Kabupaten Karawang, 2023 <i>Number of Customers and Distributed Water by Subdistrict in Karawang Regency, 2023</i>	249
6.4	Volume Air yang Diproduksi Menurut Pelanggan dan Nilainya di Kabupaten Karawang, 2023 <i>Volume of Clean Water Produced by Customers and Its Value in Karawang Regency, 2023</i>	250
7.	PARIWISATA/TOURISM	
7.1	Jumlah Rumah Makan/Restoran Menurut Kecamatan di Kabupaten Karawang, 2020–2023 <i>Number of Restaurants by Subdistrict in Karawang Regency, 2020–2023</i>	254
7.2	Jumlah Akomodasi Hotel Menurut Kecamatan di Kabupaten Karawang, 2022 dan 2023 <i>Number of Hotel Accomodation by Subdistrict in Karawang Regency, 2022 and 2023</i>	255
7.3	Jumlah Pengunjung Domestik di Objek Wisata Alam dan Wisata Budaya Kabupaten Karawang, 2020-2023 <i>Number of Domestic Visitors in Natural Attraction and Cultural Tour in Karawang Regency, 2020-2023</i>	256
7.4	Jumlah Pengunjung Domestik di Objek Wisata Buatan Kabupaten Karawang, 2020-2023 <i>Number of Domestic Visitors in Artificial Tourism in Karawang Regency, 2020-2023</i>	259
7.5	Jumlah Pengunjung Asing di Objek Wisata Alam dan Wisata Budaya Kabupaten Karawang, 2020-2023 <i>Number of Foreign Visitors in Natural Attraction and Cultural Tour in Karawang Regency, 2020-2023</i>	261
7.6	Jumlah Pengunjung Asing di Objek Wisata Buatan Kabupaten Karawang, 2020-2023	

	<i>Number of Foreign Visitors in Artificial Tourism in Karawang Regency, 2020-2023.....</i>	264
7.7	Objek Wisata Alam dan Wisata Budaya Menurut Lokasi, Pengelola, dan Jumlah Tenaga Kerja di Kabupaten Karawang, 2023 <i>Natural Attraction and Cultural Tourism by Location, Management, and Number of Workers in Karawang Regency, 2023 ...</i>	266
7.8	Objek Wisata Buatan menurut Lokasi, Pengelola, dan Jumlah Tenaga Kerja di Kabupaten Karawang, 2023 <i>Artificial Attractions by Location, Management, and Number of Workers in Karawang Regency, 2023</i>	268
8.	TRANSPORTASI DAN KOMUNIKASI/ TRANSPORTATION AND COMMUNICATION	
8.1	TRANSPORTASI TRANSPORTATION	
8.1.1	Panjang Jalan Menurut Tingkat Kewenangan Pemerintahan di Kabupaten Karawang (km), 2021–2023 <i>Length of Roads by Level of Government Authority in Karawang Regency (km), 2021–2023.....</i>	273
8.1.2	Panjang Jalan Menurut Jenis Permukaan Jalan di Kabupaten Karawang (km), 2021–2023 <i>Length of Roads by Type of Road Surface in Karawang Regency (km), 2021–2023.....</i>	274
8.1.3	Panjang Jalan Menurut Kondisi Jalan di Kabupaten Karawang (km), 2021–2023 <i>Length of Roads by Condition of Roads in Karawang Regency (km), 2021–2023.....</i>	275
8.1.4	Panjang Jalan Menurut Infrastruktur dan Keadaan Jalan di Kabupaten Karawang (km), 2023 <i>Length of Road by Infrastructure and Road's Condition in</i>	

	<i>Karawang Regency (km), 2023</i>	276
8.1.5	Banyaknya Penumpang Kereta Api Menurut Bulan dan Stasiun di Kabupaten Karawang, 2023 <i>Number of Train Passengers by Month and Station in Karawang Regency, 2023</i>	277
8.1.6	Banyaknya Angkutan Barang Kereta Api Menurut Bulan dan Stasiun di kabupaten Karawang (ton), 2023 <i>Goods Transposrtation by Month adn Station in Karawang Regency (ton), 2023</i>	279
8.2	KOMUNIKASI	
	COMMUNICATION	
8.2.1	Jumlah Kantor Pos Pembantu Menurut Kecamatan di Kabupaten Karawang, 2020–2023 <i>Number of Post Offices Subsidiaries by Subdistrict in Karawang Regency, 2020–2023</i>	280
9.	PERBANKAN, KOPERASI, DAN HARGA-HARGA/BANKING, COOPERATIVE, AND PRICES	
9.1	Jumlah Koperasi Aktif Menurut Kecamatan di Kabupaten Karawang, 2020–2023 <i>Number of Active Cooperative by Subdistrict in Karawang Regency, 2020–2023</i>	284
9.2	Jumlah Koperasi Menurut Jenis Koperasi dan Kecamatan di Kabupaten Karawang, 2023 <i>Number of Cooperative by Kind of Cooperative and Subdistrict in Karawang Regency, 2023</i>	285
9.3	Perkembangan Investasi di Kabupaten Karawang, 2015-2023 <i>Development of Investment in Karawang Regency, 2015-2023</i>	286
9.4	Perkembangan Harga Dasar Gabah dan Harga di Tingkat KUD dan Non KUD di Kabupaten Karawang (Rp/Kg), 2014-2015 sampai dengan 2022-2023 <i>Trend of Basic Price of Unhulled Paddy and Trend of Prices of Unhulled Paddy in Village Unit Cooperative and Non Village Unit Cooperative in Karawang Regency, (Rp/Kg), 2014-2015 until 2022-</i>	

	2023	287
9.5	Persentase Perkembangan Harga Dasar Gabah dan Harga Pembelian Gabah oleh Bulog Kabupaten Karawang (Persen), 2014-2015 sampai 2022-2023 <i>Percentage of Unhulled Paddy Basic Prices Trend and Unhulled Paddy Purchasing Price by Warehouse for Foodstuff of Karawang (Percent), 2014-2015 until 2022-2023</i>	288
9.6	Perkembangan/Persentase Perkembangan Harga Dasar Beras di Tingkat KUD dan Non KUD di Kabupaten Karawang, 2015-2023 <i>Trend of Paddy Basic Price and Percentage of Trend of Paddy Basic Price in Village Cooperative Units and Non Village Cooperative Units in Karawang, 2015-2023</i>	289
10.	PENGELUARAN PENDUDUK/POPULATION EXPENDITURE	
10.1	Rata-rata Pengeluaran per Kapita Sebulan Menurut Kelompok Komoditas (rupiah) di Kabupaten Karawang, 2022 dan 2023 <i>Monthly Average Expenditure per Capita by Commodity Group (rupiahs) in Karawang Regency, 2022 and 2023</i>	294
10.2	Persentase Pengeluaran per Kapita Sebulan Menurut Kelompok Komoditas di Kabupaten Karawang, 2022 dan 2023 <i>Percentage of Monthly Expenditure per Capita by Commodity Group in Karawang Regency, 2022 and 2023</i>	295
10.3	Persentase Penduduk Menurut Kuintil Pengeluaran Per Kapita Sebulan di Kabupaten Karawang, 2022 dan 2023 <i>Percentage of Population by Per Capita Spending Group a Month in Karawang Regency, 2022 and 2023</i>	296
10.4	Rata-rata Pengeluaran Perkapita Sebulan menurut Golongan Pengeluaran dan Kelompok Barang di Kabupaten Karawang (rupiah), 2023 <i>Average Expenditure Per Capita Per Month by Expenditure Class and Commodity Group in Karawang Regency (rupiahs), 2023</i>	297
10.5	Pengeluaran Rata-rata Perkapita Sebulan menurut Kelompok Makanan di Kabupaten Karawang (rupiah), 2023 <i>Average Expenditure Per Capita Per Month by Food Group in Karawang Regency (rupiahs), 2023</i>	298
10.6	Pengeluaran Rata-rata Perkapita Sebulan menurut Kelompok	

Bukan Makanan di Kabupaten Karawang (rupiah), 2023 <i>Average Expenditure Per Capita Per Month by Food Group in Karawang Regency (rupiahs), 2023</i>	299
---	-----

11. PERDAGANGAN/TRADE

11.1 Jumlah Sarana Perdagangan Menurut Jenisnya di Kabupaten Karawang, 2020–2023 <i>Number of Trading Facilities by Type of Facility in Karawang Regency, 2020–2023</i>	304
11.2 Banyaknya Sarana Perdagangan Menurut Jenisnya dan Kecamatan di Kabupaten Karawang, 2023 <i>Number of Trading Facilities by the Type and Subdistrict in Karawang Regency, 2023</i>	305
11.3 Banyaknya Pasar Menurut Jenisnya dan Kecamatan di Kabupaten Karawang, 2023 <i>Number of Markets by the Type and Subdistrict in Karawang Regency, 2023</i>	306
11.4 Banyaknya Toko Modern Menurut Jenisnya dan Kecamatan di Kabupaten Karawang, 2023 <i>Number of Modern Shops by the Type and Subdistrict in Karawang Regency, 2023</i>	307

12. SISTEM NERACA REGIONAL/SYSTEM OF REGIONAL ACCOUNTS

12.1. Produk Domestik Regional Bruto Atas Dasar Harga Berlaku Menurut Lapangan Usaha di Kabupaten Karawang (miliar rupiah), 2018–2023 <i>Gross Regional Domestic Product at Current Market Prices by Industry in Karawang Regency (billion rupiahs), 2018–2023</i>	313
12.2 Produk Domestik Regional Bruto Atas Dasar Harga Konstan 2011 Menurut Lapangan Usaha di Kabupaten Karawang (miliar rupiah), 2018–2023 <i>Gross Regional Domestic Product at 2011 Constant Market Prices by Industry in Karawang Regency (billion rupiahs), 2018–2023</i>	315
12.3 Distribusi Persentase Produk Domestik Regional	

	Bruto Atas Dasar Harga Berlaku Menurut Lapangan Usaha di Kabupaten Karawang, 2018–2023 <i>Percentage Distribution of Gross Regional Domestic Product at Current Market Prices by Industry in Karawang Regency, 2018–2023..</i>	317
12.4	Laju Pertumbuhan Produk Domestik Regional Bruto Atas Dasar Harga Konstan 2011 Menurut Lapangan Usaha di Kabupaten Karawang (persen), 2018–2023 <i>Growth Rate of Gross Regional Domestic Product at 2011 Constant Market Prices by Industry in Karawang Regency (percent), 2018–2023 ..</i>	319
12.5	Produk Domestik Regional Bruto Atas Dasar Harga Berlaku Menurut Jenis Pengeluaran di Kabupaten Karawang (miliar rupiah), 2018–2023 <i>Gross Regional Domestic Product at Current Market Prices by Type of Expenditure in Karawang Regency (billion rupiahs), 2018–2023 ..</i>	321
12.6	Produk Domestik Regional Bruto Atas Dasar Harga Konstan 2011 Menurut Jenis Pengeluaran di Kabupaten Karawang (miliar rupiah), 2018–2023 <i>Gross Regional Domestic Product at 2011 Constant Market Prices by Type of Expenditure in Karawang Regency (billion rupiahs), 2018–2023 ..</i>	322
12.7	Indeks Harga Implisit Produk Domestik Regional Bruto Menurut Lapangan Usaha di Kabupaten Karawang (2011=100), 2018–2023 <i>Implicit Price Index of Gross Regional Domestic Product by Industry in Karawang Regency (2011=100), 2018–2023 ..</i>	323
12.8	Laju Implisit Produk Domestik Regional Bruto Menurut Lapangan Usaha di Kabupaten Karawang, 2018–2023 <i>Implicit Growth Rate of Gross Regional Domestic Product by Industry in Karawang Regency, 2018–2023 ..</i>	325

13. PERBANDINGAN ANTAR KABUPATEN/

KOTA/ REGENCY/MUNICIPAL COMPARISON

- 13.1 Jumlah Penduduk Menurut Kabupaten/
Kota di Provinsi Jawa Barat (ribu), 2018–2023
*Population by Regency/Municipality in Jawa Barat Province
(thousand), 2018–2023*..... 332
- 13.2 Laju Pertumbuhan Produk Domestik Regional Bruto
Atas Dasar Harga Konstan 2011 Menurut Kabupaten/
Kota di Provinsi Jawa Barat (persen), 2018–2023
*Rate of Growth of Gross Regional Domestic Products at Constant
2011 Prices by Regency/Municipality in Jawa Barat Province
(percent), 2018–2023*..... 333
- 13.3 Jumlah Penduduk Miskin Menurut Kabupaten/
Kota di Provinsi Jawa Barat (ribu), 2018–2023
*Number of Poor Population by Regency/Municipality in Jawa
Barat Province (thousand), 2018–2023* 334
- 13.4 Indeks Pembangunan Manusia Menurut
Kabupaten/Kota di Provinsi Jawa Barat, 2018–2023
*Human Development Index by Regency/Municipality in Jawa
Barat Province, 2018–2023* 335

PENJELASAN UMUM/EXPLANATORY NOTES

Tanda-tanda, satuan-satuan, dan lain-lainnya yang digunakan dalam publikasi ini adalah sebagai berikut:

Symbols, measurement units, and acronyms which are used in this publication, are as follows:

1. TANDA-TANDA/SYMBOLS

Data tidak tersedia/Data not available	: ...
Tidak ada atau nol /Null or zero	: -
Data dapat diabaikan/Data negligible	: 0
Tanda decimal/Decimal point	: ,
Data tidak dapat ditampilkan/Not applicable	: NA
Angka estimasi/Estimated figures	: e
Angka diperbaiki/Revised figures	: r
Angka sementara/Preliminary figures	: x
Angka sangat sementara/Very preliminary figures	: xx
Angka sangat sangat sementara/Very very preliminary figures	: xxx

2. SATUAN/UNITS

barel/barrel	: 158,99 liter/litres = 1/6,2898 m ³
hektar (ha)/hectare (ha)	: 10 000 m ²
kilometer (km)/kilometres (km)	: 1 000 meter/meters (m)
knot/knot	: 1,8523 km/jam (km/hour)
kuintal/quintal	: 100 kg
KWh	: 1 000 Watt hour
MWh	: 1 000 KWh
liter (untuk beras)/litre (for rice)	: 0,80 kg
MMSCF	: 1/35,3 m ³
metrik ton (m.ton)/metric ton (m. ton)	: 0,98421 long ton = 1 000 kg
ons/ounce	: 28,31 gram/grams
ton	: 1 000 kg

Satuan lain: buah, dus, butir, helai/lembar, kaleng, batang, pulsa, ton kilometer (ton-km), jam, menit, persen (%).

Other units: unit, pack, pieces, sheet, tin, pulse, ton-kilometres(ton-km), hour, minute, percent (%).

Perbedaan angka di belakang koma disebabkan oleh pembulatan angka.
The difference in decimal numbers is caused by rounding.

<https://karawangkab.bps.go.id>

DAFTAR SINGKATAN/ LIST OF ABBREVIATIONS

SI	: Stasiun Iklim
SIMPK	: Stasiun Meteorologi Pertanian Khusus
t.t	: Tempat tidur
BCG	: Bacillus Calmette Guerin
DPT	: Difteri, Pertusis, Tetanus
TT	: Tetanus Toxoid
IOT	: Industri Obat Tradisional/ <i>Traditional Medicine Industry</i>
IKOT	: Industri Kecil Obat Tradisional/ <i>Traditional Medicine Small</i>
Alkes	: Alat kesehatan/ <i>Health Kits</i>
PKRT	: Perbekalan Kesehatan Rumah tangga/ <i>Household Health Logistics</i>
Kompl	: Komplemen/ <i>Complement</i>
IRTP	: Industri Pangan Produksi Rumah Tangga/ <i>Foods Home Industry</i>
PBF	: Pedagang Besar Farmasi/ <i>Pharmacy Whole-seller</i>
GFK	: Gudang Farmasi Kab/Kota/Regency/ <i>Municipality Pharmacy Warehouse</i>
RB	: Rumah Bersalin/ <i>Delivery House</i>
Pustu	: Puskesmas pembantu/ <i>Auxiliary Public Health Center</i>
BP	: Balai Pengobatan/ <i>Polyclinic</i>
TPS	: Tempat Pembuangan Sementara / <i>landfill</i>
Jamkesmas	: Jaminan kesehatan masyarakat miskin/ <i>Poor public health insurance</i>
PJKMU	: Program Jaminan Kesehatan Masyarakat Umum
SIUP	: Surat Ijin Usaha Perdagangan/ <i>Trading Permission Letter</i>
TDP	: Tanda Daftar Perusahaan/ <i>Company Registration Identity</i>
API	: Angka Pengenal Importir/ <i>Importer's Identity Number</i>

<https://karawangkab.bps.go.id>

Statistik Kunci, 2021–2023

Key Statistics, 2021–2023

Rincian/Description	Satuan/Unit	2021	2022	2023
(1)	(2)	(3)	(4)	(5)
SOSIAL/SOCIAL				
Penduduk ¹ /Population ¹	juta/million	2.465.574	2.496.191	2.526.002
Laju Pertumbuhan Penduduk ¹ /Population Growth ¹	%	0,60	1,49	1,19
Angka Harapan Hidup ^{1-e} /Life Expectancy Rate ¹	tahun/years	72,33	72,62	72,9
Tingkat Pengangguran Terbuka-TPT ² Unemployment Rate-UR ²	%	11,83	9,87	8,95
Penduduk Miskin ⁵ /Poor People ⁴	ribu/thousand	210,8	199,91	187,23
Persentase Penduduk Miskin ⁴ Percentage of Poor People ⁴	%	1,2	2,7	7,87
Indeks Pembangunan Manusia-IPM ⁵ Human Development Index ⁵	–	70,94	71,74	72,35
EKONOMI/ECONOMIC				
Produk Domestik Regional Bruto (PDRB) Atas Dasar Harga Berlaku ⁶ /Gross Regional Domestic Bruto (GRDP) at Current Market Prices ⁶	triliun rupiah trillion rupiahs	2.437,13	2.682,28	2.909,16
Laju Pertumbuhan Ekonomi ⁸ /Economic Growth ⁷	%	5,85	6,31	5,40
PDB Per Kapita Harga Berlaku ^{6,8} Per Capita of GDP at Current Price ^{6,8}	triliun rupiah trillion rupiahs	2.204,6	2.422,78	2.625,21

Catatan/Notes: ¹ ...

² Kondisi Agustus/Condition at August

³ Kondisi Maret/Condition at March

⁴ Sejak tahun 2010, IPM dihitung dengan metode baru. Komponen IPM metode baru adalah angka harapan hidup saat lahir, harapan lama sekolah, rata-rata lama sekolah, dan pengeluaran per kapita/Since 2010, HDI was calculated using new method. New HDI component are life expectancy at birth, expected years of schooling, means years of schooling, and expenditure per capita

⁵ Mulai tahun 2010 mengadopsi System of National Account 2008 (SNA 2008)/Since 2010 is in line with System of National Account 2008 (SNA 2008)

⁶ Menggunakan tahun dasar 2010 (2010=100)/Using 2010 base year (2010=100)

⁷ Berdasarkan IHK Kabupaten Karawang (2012 = 100)/Based on CPI Karawang regency cities (2012 = 100)

⁸ Berdasarkan IHK Kabupaten Karawang (2020 = 100)/Based on CPI Karawang regency cities (2020 = 100)

BAB
Chapter

01

GEOGRAFI DAN IKLIM

GEOGRAPHY AND CLIMATE



LUAS WILAYAH KABUPATEN KARAWANG

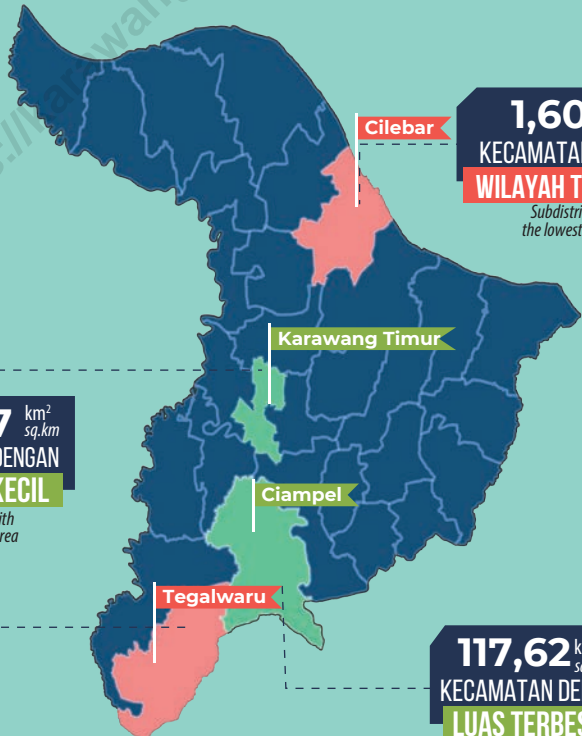
Total area of Karawang Regency

1.911,09 km²
sq.km

KEADAAN GEOGRAFI KABUPATEN KARAWANG

GEOGRAPHY CONDITION
IN KARAWANG REGENCY

2023



30,37 km²
sq.km
KECAMATAN DENGAN
LUAS TERKECIL

Subdistrict with
the smallest area

104,20 MDPL
m.a.s./
KECAMATAN DENGAN
WILAYAH TERTINGGI

Subdistrict with
the highest altitude

117,62 km²
sq.km
KECAMATAN DENGAN
LUAS TERBESAR

Subdistrict with
the largest area

PENJELASAN TEKNIS

1. Topografi adalah keadaan muka bumi pada suatu kawasan atau daerah.
 - a. Puncak adalah bagian paling atas gunung/pegunungan.
 - b. Lereng adalah bagian dari gunung/ pegunungan/ bukit yang letaknya di antara puncak sampai lembah.
 - c. Lembah adalah daerah rendah di antara dua gunung/pegunungan atau daerah yang mempunyai kedudukan lebih rendah dibandingkan daerah sekitarnya. Lembah di daerah pegunungan lipatan sering disebut slinkin. Lembah di daerah pegunungan patahan disebut graben atau slenk. sedangkan lembah di daerah yang bergunung-gunung disebut lembah antar pegunungan.
2. Dataran adalah bagian atau sisi bidang tanah yang tampak datar, rata, dan membentang.

TECHNICAL NOTES

1. *Topography is the state of the earth in a certain area or region.*
 - a. *Peak is the highest part of mount/mountain.*
 - b. *Slope is part of the mount/ mountain/ hill which lies between the peak to the valley.*
 - c. *Valley is a low area between two mounts/mountains or area that have a position lower than the surrounding areas. Valley in mountainous area is often called syncline. Valley in a mountainous area is called graben fault or slenk. While the valley in the mountainous area is called the valley between the mountain.*
2. *Flat is a part or side of parcels of land that looked plane, lat, and stretches.*

ULASAN

Kabupaten Karawang berada di bagian utara Provinsi Jawa Barat yang secara geografis terletak antara 107°02' – 107°40' Bujur Timur dan 5°56' – 6°34' Lintang Selatan.

Secara administratif, Karawang mempunyai batas-batas wilayah sebagai berikut:

- Sebelah Utara batas alam, yaitu Lau Jawa
- Sebelah Timur berbatasan dengan Kabupaten Subang
- Sebelah Tenggara berbatasan dengan Kabupaten Purwakarta
- Sebelah Selatan berbatasan dengan Kabupaten Bogor dan Kabupaten Cianjur
- Sebelah Barat berbatasan dengan Kabupaten Bekasi

Dengan luas wilayah 1.911,09 km² atau 3,73 persen dari luas Provinsi Jawa Barat, Karawang merupakan salah satu daerah yang memiliki lahan subur di Jawa Barat, sehingga sebagian besar lahannya digunakan untuk pertanian. Bentuk tanah di Kabupaten Karawang sebagian besar berbentuk dataran yang relatif rata dengan variasi antara 0 – 5 m di atas permukaan laut. Hanya sebagian kecil wilayah yang bergelombang dan berbukit-bukit dengan ketinggian antara 0 – 1200 m di atas permukaan laut.

DESCRIPTION

Karawang Regency lies in the north part of Province of West Java, which is geographically located between 107°02' – 107°40' East Longitude and 5°56' – 6°34' South Latitude.

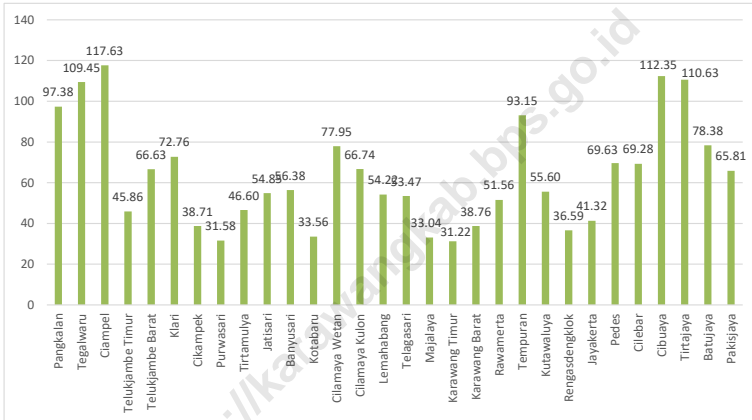
Administratively, Karawang bounded by:

- *Java Sea in the North*
- *Subang Regency in the East*
- *Purwakarta Regency in the Southeast*
- *Bogor and Cianjur Regency in the South*
- *Bekasi Regency in the West*

With total area 1.911,09 km² or 3,73 percent from West Java area, Karawang has fertile soil, so it is suitable for agriculture. Forms of land in Karawang largely shaped terrain is relatively flat with a variation between 0-5 m above sea level. Only a relatively small area and the undulating hilly with altitudes between 0-1200 m above sea level. Karawang Regency territory is mostly covered by broad coastal plain, which is lay on the northern coast and it is a sedimentary rock formed by loose materials, especially marine sediments and volcanic alluvium.

Gambar 1.1
Figures

Luas Daerah menurut Kecamatan di Kabupaten Karawang (km²/sq.km), 2023
Area of Subdistrict in Karawang Regency (km²/sq.km), 2023



Sumber/Source : Dinas Pemberdayaan Masyarakat dan Desa Kabupaten Karawang/ *Community and Village Empowerment Service of Karawang Regency*

1.1 KEADAAN GEOGRAFI GEOGRAPHY CONDITION

Tabel 1.1.1 Luas Daerah dan Jumlah Pulau Menurut Kecamatan di Kabupaten Karawang, 2023
Total Area and Number of Islands by Subdistrict in Karawang Regency, 2023

Kecamatan Subdistrict	Ibukota Kecamatan Capital of Subdistrict	Luas Total Area (km ² /sq.km)
(1)	(2)	(3)
Pangkalan	Ciptasari	97,38
Tegalwaru	Cintalaksana	109,45
Ciampel	Kutapohaci	117,63
Telukjambe Timur	Telukjambe	45,86
Telukjambe Barat	Karangmulya	66,63
K l a r i	Duren	72,76
Cikampek	Dawuan Tengah	38,71
Purwasari	Sukasari	31,58
Tirtamulya	Citarik	46,60
Jatisari	Mekarsari	54,85
Banyusari	Gembongan	55,30
Kotabaru	Wancimekar	33,56
Cilamaya Wetan	Mekarmaya	77,95
Cilamaya Kulon	Sukamulya	66,74
Lemahabang	Karangtanjung	54,22
Telagasari	Talagasari	53,47
Majalaya	Majalaya	33,04
Karawang Timur	Adiarsa Timur	31,22
Karawang Barat	Tanjungmekar	38,76
Rawamerta	Sukamerta	51,56
Tempuran	Pancakarya	93,15
Kutawaluya	Waluya	55,60
Rengasdengklok	Rengasdengklok Selatan	36,59
Jayakarta	Jayamakmur	41,32
P e d e s	Payungsari	69,63
Cilebar	Kertamukti	69,28
Cibuaya	Pejaten	112,35
Tirtajaya	Sabajaya	110,63
Batujaya	Batujaya	78,38
Pakisjaya	Tanjungbungin	65,81
Karawang		1.911,09

Lanjutan Tabel/*Continued Table 1.1.1*

Kecamatan Subdistrict	Persentase terhadap Luas Kabupaten Percentage to Regency Area	Jumlah Pulau² Number of Islands²
(1)	(4)	(5)
Pangkalan	5,10	–
Tegalwaru	5,73	–
Ciampel	6,16	–
Telukjambe Timur	2,40	–
Telukjambe Barat	3,49	–
Klari	3,81	–
Cikampek	2,03	–
Purwasari	1,65	–
Tirtamulya	2,44	–
Jatisari	2,87	–
Banyusari	2,95	–
Kotabaru	1,76	–
Cilamaya Wetan	4,08	–
Cilamaya Kulon	3,49	–
Lemahabang	2,84	–
Telagasari	2,80	–
Majalaya	1,73	–
Karawang Timur	1,63	–
Karawang Barat	2,03	–
Rawamerta	2,70	–
Tempuran	4,87	–
Kutawaluya	2,91	–
Rengasdengklok	1,91	–
Jayakarta	2,16	–
Pedes	3,64	–
Cilebar	3,63	–
Cibuaya	5,88	–
Tirtajaya	5,79	–
Batujaya	4,10	–
Pakisjaya	3,44	–
Karawang	100	–

Sumber/*Source*: Dinas Pemberdayaan Masyarakat dan Desa Kabupaten Karawang/ *Community and Village Empowerment Service of Karawang Regency*

Tabel
Table 1.1.2

**Tinggi Wilayah dan Jarak ke Ibukota Kabupaten
Menurut Kecamatan di Kabupaten Karawang, 2023**
*Altitude and Distance to the Capital of Regency by
Subdistrict in Karawang Regency, 2023*

Kecamatan <i>Subdistrict</i>	Tinggi Wilayah (mdpl) <i>Altitude (m a.s.l)</i>	Jarak ke Ibukota Kabupaten <i>Distance to the Capital of Regency</i>
(1)	(2)	(3)
Pangkalan	37,90	28,00
Tegalwaru	104,20	35,00
Ciampel	24,00	13,00
Telukjambe Timur	22,50	5,00
Telukjambe Barat	22,50	10,00
K I a r i	29,00	13,00
Cikampek	36,20	20,00
Purwasari	23,40	18,00
Tirtamulya	24,00	28,00
Jatisari	31,20	38,00
Banyusari	16,20	36,00
Kotabaru	41,90	25,00
Cilamaya Wetan	8,90	36,00
Cilamaya Kulon	1,70	30,00
Lemahabang	12,00	20,00
Telagasari	13,20	12,00
Majalaya	18,20	10,00
Karawang Timur	22,50	4,00
Karawang Barat	22,50	5,00
Rawamerta	9,20	12,00
Tempuran	5,60	26,00
Kutawaluya	5,50	22,00
Rengasdengklok	7,90	20,00
Jayakarta	5,70	27,00
P e d e s	7,00	31,00
Cilebar	1,60	27,00
Cibuaya	2,40	36,00
Tirtajaya	6,00	37,00
Batujaya	4,00	41,00
Pakisjaya	6,00	56,00

Catatan/Note: ¹ Jarak terdekat dari kantor kecamatan ke ibukota kabupaten/*the closest distance to regency capital*
Sumber/Source: Badan Pusat Statistik Kabupaten Karawang/BPS—*Statistics of Karawang Regency*

Tabel 1.1.3 Koordinat Kecamatan di Kabupaten Karawang, 2023
Table 1.1.3 *Coordinat Subdistricts in Karawang Regency, 2023*

Kecamatan Subdistrict	Longitude	Latitude
(1)	(2)	(3)
Pangkalan	107.218.167.000	-6.463.714.000
Tegalwaru	107.227.571.000	-6.512.865.000
Ciampel	107.361.500.000	-6.393.100.000
Telukjambe Timur	107.311.487.000	-6.337.561.000
Telukjambe Barat	107.251.639.000	-6.338.737.000
K l a r i	107.369.849.000	-6.368.500.000
Cikampek	107.443.006.000	-6.400.927.000
Purwasari	107.417.504.000	-6.379.741.000
Tirtamulya	107.459.400.000	-6.357.300.000
Jatisari	107.522.040.000	-6.371.755.000
Banyusari	107.534.872.000	-6.309.844.000
Kotabaru	107.480.718.000	-6.400.425.000
Cilamaya Wetan	107.581.019.000	-6.251.334.000
Cilamaya Kulon	107.518.489.000	-6.234.861.000
Lemahabang	107.518.400.000	-6.234.800.000
Telagasari	107.389.775.000	-6.288.316.000
Majalaya	107.365.935.000	-6.297.325.000
Karawang Timur	107.311.487.000	-6.337.561.000
Karawang Barat	107.251.639.000	-6.338.737.000
Rawamerta	107.359.766.000	-6.245.092.000
Tempuran	107.435.067.000	-6.177.638.000
Kutawaluya	107.335.809.000	-6.174.508.000
Rengasdengklok	107.290.238.000	-6.157.825.000
Jayakarta	107.327.553.000	-6.111.048.000
P e d e s	107.369.111.000	-6.094.171.000
Cilebar	107.415.385.000	-6.149.417.000
Cibuaya	107.346.943.000	-6.041.991.000
Tirtajaya	107.247.600.000	-6.054.400.000
Batujaya	107.153.600.000	-6.058.200.000
Pakisjaya	107.087.800.000	-5.999.300.000

Sumber/Source: Badan Pusat Statistik Kabupaten Karawang/BPS—Statistics of Karawang Regency

Tabel
Table 1.1.4**Jarak Antar Kecamatan di Kabupaten Karawang (km),
2023**
*Distance Among Subdistricts in Karawang Regency (km),
2023*

Kecamatan Subdistrict	Pangkalan	Tegalwaru	Ciampel	Telukjambe Timur	Telukjambe Barat	Klari
(1)	(2)	(3)	(4)	(5)	(6)	(7)
Pangkalan	–	7	37	18	25	40
Tegalwaru	7	–	43	25	32	42
Ciampel	37	43	–	19	12	9
Telukjambe Timur	18	25	19	–	7	18
Telukjambe Barat	25	32	12	7	–	13
Klari	40	42	9	18	13	–
Cikampek	49	55	18	30	20	10
Purwasari	42	48	10	17	24	7
Tirtamulya	51	60	20	36	33	15
Jatisari	60	64	27	33	28	18
Banyusari	64	66	29	47	44	27
Kotabaru	62	79	31	54	50	34
Cilamaya Wetan	76	65	46	41	31	28
Cilamaya Kulon	74	82	44	56	37	36
Lemahabang	50	55	31	30	21	18
Telagasari	40	46	21	22	12	11
Majalaya	30	37	19	13	11	17
Karawang Timur	29	36	10	11	4	8
Karawang Barat	41	45	14	20	11	11
Rawamerta	45	47	20	22	13	18
Tempuran	54	61	29	36	27	26
Kutawaluya	45	52	33	27	25	31
Rengasdengklok	49	56	30	32	22	28
Jayakarta	52	59	40	34	32	38
Pedes	56	63	41	39	36	39
Cilebar	55	62	35	37	28	33
Cibuaya	60	67	49	43	41	47
Tirtajaya	61	68	50	44	42	48
Batujaya	65	72	53	49	46	51
Pakisjaya	79	86	68	63	61	65

Lanjutan Tabel/*Continued Table 1.1.4*

Kecamatan Subdistrict	Cikampek	Purwasari	Tirtamulya	Jatisari	Banyusari	Kotabaru
(1)	(8)	(9)	(10)	(11)	(12)	(13)
Pangkalan	49	42	51	60	64	62
Tegalwaru	55	48	60	64	66	79
Ciampel	18	10	20	27	29	31
Telukjambe Timur	30	17	36	33	47	54
Telukjambe Barat	20	24	33	28	44	50
Klari	10	7	15	18	27	34
Cikampek	–	4	7	10	20	26
Purwasari	4	–	13	22	29	9
Tirtamulya	7	13	–	7	14	20
Jatisari	10	22	7	–	19	26
Banyusari	20	29	14	19	–	18
Kotabaru	26	9	20	26	18	–
Cilamaya Wetan	35	31	29	22	27	13
Cilamaya Kulon	29	28	23	27	21	10
Lemahabang	16	17	18	11	19	16
Telagasari	21	17	25	18	32	24
Majalaya	26	16	31	34	37	38
Karawang Timur	17	15	22	26	28	42
Karawang Barat	20	24	25	22	30	28
Rawamerta	27	26	32	27	38	33
Tempuran	36	32	33	26	36	24
Kutawaluya	40	35	45	49	51	49
Rengasdengklok	37	38	42	36	47	42
Jayakarta	47	45	52	48	58	47
Pedes	48	47	49	42	59	40
Cilebar	41	37	38	31	40	29
Cibuaya	56	54	61	49	67	47
Tirtajaya	57	55	62	57	68	63
Batujaya	60	58	65	61	71	66
Pakisjaya	75	72	80	75	85	81

Lanjutan Tabel/Continued Table 1.1.4

Kecamatan Subdistrict	Cilamaya Wetan	Cilamaya Kulon	Lemahabang	Telagasari	Majalaya	Karawang Timur
(1)	(14)	(15)	(16)	(17)	(18)	(19)
Pangkalan	76	74	50	40	30	29
Tegalwaru	65	82	55	46	37	36
Ciampel	46	44	31	21	19	10
Telukjambe Timur	41	56	30	22	13	11
Telukjambe Barat	31	37	21	12	11	4
Klari	28	36	18	11	17	8
Cikampek	35	29	16	21	26	17
Purwasari	31	28	17	17	16	15
Tirtamulya	29	23	18	25	31	22
Jatisari	22	27	11	18	34	26
Banyusari	27	21	19	32	37	28
Kotabaru	13	10	16	24	38	42
Cilamaya Wetan	–	10	10	19	33	30
Cilamaya Kulon	10	–	16	24	39	36
Lemahabang	10	16	–	9	23	18
Telagasari	19	24	9	–	14	11
Majalaya	33	39	23	14	–	14
Karawang Timur	30	36	18	11	14	–
Karawang Barat	23	28	13	4	13	9
Rawamerta	26	33	17	9	15	11
Tempuran	13	19	16	15	29	25
Kutawaluya	34	40	37	25	14	24
Rengasdengklok	27	33	27	18	19	20
Jayakarta	35	42	38	30	21	31
Pedes	28	35	32	31	26	32
Cilebar	18	24	21	20	30	25
Cibuaya	36	42	39	38	30	40
Tirtajaya	48	54	48	39	31	41
Batujaya	51	57	51	42	35	44
Pakisjaya	65	71	65	57	49	58

Lanjutan Tabel/Continued Table 1.1.4

Kecamatan Subdistrict	Karawang Barat	Rawamerta	Tempuran	Kutawaluya	Rengas- dengklok	Jayakarta
(1)	(20)	(21)	(22)	(23)	(24)	(25)
Pangkalan	41	45	54	45	49	52
Tegalwaru	45	47	61	52	56	59
Ciampel	14	20	29	33	30	40
Telukjambe Timur	20	22	36	27	32	34
Telukjambe Barat	11	13	27	25	22	32
Klari	11	18	26	31	28	38
Cikampek	20	27	36	40	37	47
Purwasari	24	26	32	35	38	45
Tirtamulya	25	32	33	45	42	52
Jatisari	22	27	26	49	36	48
Banyusari	30	38	36	51	47	58
Kotabaru	28	33	24	49	42	47
Cilamaya Wetan	23	26	13	34	27	35
Cilamaya Kulon	28	33	19	40	33	42
Lemahabang	13	17	16	37	27	38
Telagasari	4	9	15	25	18	30
Majalaya	13	15	29	14	19	21
Karawang Timur	9	11	25	24	20	31
Karawang Barat	–	7	19	24	17	28
Rawamerta	7	–	14	16	10	21
Tempuran	19	14	–	21	14	22
Kutawaluya	24	16	21	–	7	8
Rengasdengklok	17	10	14	7	–	11
Jayakarta	28	21	22	8	11	–
Pedes	29	21	15	13	12	7
Cilebar	22	15	5	18	12	18
Cibuaya	36	29	23	17	19	9
Tirtajaya	38	30	35	17	21	13
Batujaya	41	34	38	21	24	23
Pakisjaya	55	21	52	35	38	37

Lanjutan Tabel/Continued Table 1.1.4

Kecamatan Subdistrict	P e d e s	Cilebar	Cibuaya	Tirtajaya	Batujaya	Pakisjaya
(1)	(26)	(27)	(28)	(29)	(30)	(31)
Pangkalan	56	55	60	61	65	79
Tegalwaru	63	62	67	68	72	86
Ciampel	41	35	49	50	53	68
Telukjambe Timur	39	37	43	44	49	63
Telukjambe Barat	36	28	41	42	46	61
K l a r i	39	33	47	48	51	65
Cikampek	48	41	56	57	60	75
Purwasari	47	37	54	55	58	72
Tirtamulya	49	38	61	62	65	80
Jatisari	42	31	49	57	61	75
Banyusari	59	40	67	68	71	85
Kotabaru	40	29	47	63	66	81
Cilamaya Wetan	28	18	36	48	51	65
Cilamaya Kulon	35	24	42	54	57	71
Lemahabang	32	21	39	48	51	65
Telagasari	31	20	38	39	42	57
Majalaya	26	30	30	31	35	49
Karawang Timur	32	25	40	41	44	58
Karawang Barat	29	22	36	38	41	55
Rawamerta	21	15	29	30	34	21
Tempuran	15	5	23	35	38	52
Kutawaluya	13	18	17	17	21	35
Rengasdengklok	12	12	19	21	24	38
Jayakarta	7	18	9	13	23	37
P e d e s	–	11	7	19	31	45
Cilebar	11	–	18	29	36	50
Cibuaya	7	18	–	20	32	46
Tirtajaya	19	29	20	–	17	31
Batujaya	31	36	32	17	–	14
Pakisjaya	45	50	46	31	14	–

Sumber/Source: Badan Pusat Statistik Kabupaten Karawang/BPS–Statistics of Karawang Regency

1.2 KEADAAN IKLIM CLIMATE CONDITION

Tabel 1.2.1 Pengamatan Unsur Iklim Menurut Bulan di Kabupaten Karawang, 2023
Observation of Climate Elements by Month in Karawang Regency, 2023

Bulan Month	Suhu/Temperature (°C)			Kelembaban/Humidity (%)		
	Minimum	Rata-rata Average	Maksimum Maximum	Minimum	Rata-rata Average	Maksimum Maximum
(1)	(2)	(3)	(4)	(5)	(6)	(7)
Januari/January	19	24	32	42	75,7	96
Februari/February	19,8	23,1	30,2	45	80	98
Maret/March	18,4	23,6	32	33	80	96
April/April	19	24,1	32	38	79,7	96
Mei/May	15,4	24,6	33,4	39	77,3	97
Juni/June	18,4	24,1	31,4	46	77,5	96
Juli/July	17	23,7	32	30	72,3	93
Agustus/August	17,4	23,8	33,4	34	70,5	91
September/September	16,2	24,7	34,8	26	64,2	84
Oktober/October	18	25,5	36	26	65,1	92
November/November	19,2	24,6	33	39	78,6	95
Desember/December	18,8	24,6	32,8	31	78,3	97

Lanjutan Tabel/*Continued Table 1.2.1*

Bulan Month	Kecepatan Angin (m/det) Wind Velocity (m/sec)			Tekanan Udara/Atmospheric Pressure (mbar)		
	Minimum	Rata-rata Average	Maksimum Maximum	Minimum	Rata-rata Average	Maksimum Maximum
(1)	(8)	(9)	(10)	(11)	(12)	(13)
Januari/January	1,7	3,3	12	919,6	922,4	924,6
Februari/February	0,9	2,6	12	920,9	922,6	924,4
Maret/March	0,3	1,6	11	921,9	923,5	925,8
April/April	0,5	1,3	9	920,7	922,6	924,7
Mei/May	0,3	1,2	11	920,7	924	926,3
Juni/June	0,4	1,2	12	922,4	923,8	924,9
Juli/July	0,8	1,6	11	923,1	924,4	925,7
Agustus/August	0,3	1,5	8	923,3	924,9	927,6
September/September	1	1,9	9	923	924,4	926
Oktober/October	0,7	1,7	15	923,3	925,1	925,9
November/November	0,3	1,1	9	922,1	923,8	925,4
Desember/December	0	1	23	922,2	923,8	926

Lanjutan Tabel/Continued Table 1.2.1

Bulan Month	Jumlah Curah Hujan Number of Precipitation (mm)	Jumlah Hari Hujan (hari) Number of Rainy Days (day)	Penyinaran Matahari Duration of Sunshine (%)
(1)	(14)	(15)	(16)
Januari/January	69,8	18	57,1
Februari/February	111,1	25	30,8
Maret/March	219,9	23	51,6
April/April	275,5	19	61,4
Mei/May	268,5	19	63,6
Juni/June	85,2	14	59,7
Juli/July	24	8	54
Agustus/August	30,2	7	62,8
September/September	18,2	4	66,6
Oktober/October	70,8	6	64,5
November/November	231	22	43
Desember/December	366,5	25	48,7

Catatan/Note: *Calm* adalah kecepatan angin mendekati nol/*Calm is wind velocity close to zero (opt) hanya jika ada isian calm di kolom 8-10*

Sumber/Source: Badan Meteorologi, Klimatologi, dan Geofisika Stasiun Geofisika Bandung/Meteorology, Climatology, and Geophysics Agency Bandung Geophysical Station

Tabel 1.2.2
Table

Rata-rata Curah Hujan dan Hari Hujan Menurut Bulan di Kabupaten Karawang, 2023
Average of Precipitation and Average of Rainy Days by Month in Karawang Regency, 2023

Bulan Month	Curah Hujan Precipitation (mm)	Hari Hujan (hari) Rainy Days (day)
(1)	(2)	(3)
Januari/January	91,9	8,8
Februari/February	296,5	16,4
Maret/March	128,0	11,3
April/April	80,3	7,2
Mei/May	83,2	7,0
Juni/June	18,6	3,2
Juli/July	46,2	3,2
Agustus/August	1,4	0,2
September/September	5,2	2,0
Oktober/October	12,9	1,5
November/November	98,1	8,0
Desember/December	91,2	8,7

Sumber/Source: Dinas Pertanian Kabupaten Karawang/Department of Agriculture of Karawang Regency

Tabel 1.2.3 Jumlah Hari Hujan Tiap Bulan Menurut Kecamatan di Kabupaten Karawang, 2023
Number of Rainy Days Every Month by Subdistrict in Karawang Regency, 2023

Kecamatan Subdistrict	Januari January	Februari February	Maret March	April April	Mei May	Juni June
(1)	(2)	(3)	(4)	(5)	(6)	(7)
Pangkalan	15	22	22	11	12	10
Tegalwaru	15	22	22	11	12	10
Ciampel	8	19	15	11	6	3
Telukjambe Timur	10	19	12	7	4	2
Telukjambe Barat	10	19	12	7	4	2
Klari	22	22	18	19	12	9
Cikampek	2	10	5	4	3	1
Purwasari	2	10	5	4	3	1
Tirtamulya	9	15	8	5	6	3
Jatisari	2	10	5	4	3	1
Banyusari	12	20	14	11	9	5
Kotabaru	2	10	5	4	3	1
Cilamaya Wetan	5	8	5	3	8	2
Cilamaya Kulon	5	8	5	3	8	2
Lemahabang	4	20	13	8	8	2
Telagasari	5	18	10	9	6	2
Majalaya	5	18	10	9	6	2
Karawang Timur	13	23	18	7	6	3
Karawang Barat	13	23	18	7	6	3
Rawamerta	9	20	15	5	5	2
Tempuran	6	16	8	7	6	3
Kutawaluya	9	21	17	5	6	1
Rengasdengklok	11	22	12	8	7	1
Jyakerta	11	22	12	8	7	1
Pedes	14	21	14	8	8	4
Cilebar	9	17	11	5	6	2
Cibuaya	14	21	14	8	8	4
Tirtajaya	19	20	10	17	12	12
Batujaya	11	20	14	7	5	3
Pakisjaya	13	22	14	5	6	4
Karawang						
Jumlah/Total	285	538	363	227	201	101
Rata-rata/Average	9,5	17,93	12,1	7,57	6,7	3,37

Lanjutan Tabel/*Continued Table* 1.2.3

Kecamatan <i>Subdistrict</i>	Juli <i>July</i>	Agustus <i>August</i>	September <i>September</i>	Oktober <i>October</i>	November <i>November</i>	Desember <i>December</i>
(1)	(2)	(3)	(4)	(5)	(6)	(7)
Pangkalan	7	-	1	2	21	18
Tegalwaru	7	-	1	2	21	18
Ciampel	-	-	-	2	6	11
Telukjambe Timur	2	-	1	1	6	8
Telukjambe Barat	2	-	1	1	6	8
Klari	4	1	1	3	10	15
Cikampek	1	-	1	1	3	7
Purwasari	1	-	1	1	3	7
Tirtamulya	1	-	1	-	3	9
Jatisari	1	-	1	1	3	7
Banyusari	2	-	1	-	12	10
Kotabaru	1	-	1	1	3	7
Cilamaya Wetan	2	-	-	1	6	8
Cilamaya Kulon	2	-	-	1	6	8
Lemahabang	2	-	1	-	7	8
Telagasari	1	-	1	-	11	7
Majalaya	1	-	1	-	11	7
Karawang Timur	3	-	3	-	7	7
Karawang Barat	3	-	3	-	7	7
Rawamerta	-	-	-	-	9	6
Tempuran	1	-	-	1	3	2
Kutawaluya	3	-	1	-	9	8
Rengasdengklok	3	-	1	1	6	10
Jayakarta	3	-	1	1	6	10
Pedes	4	-	1	1	7	7
Cilebar	-	-	-	1	7	6
Cibuaya	4	-	1	1	7	7
Tirtajaya	8	-	6	13	19	20
Batujaya	5	-	1	1	9	8
Pakisjaya	9	-	-	-	10	8
Karawang						
Jumlah/Total	83	1	32	37	244	269
Rata-rata/Average	3,2	0,2	2	1,5	8	8,7

Sumber/*Source*: Dinas Pertanian Kabupaten Karawang/*Department of Agriculture of Karawang Regency*

Tabel 1.2.4 Keadaan Curah Hujan Tiap Bulan Menurut Kecamatan di Kabupaten Karawang, 2023
Table 1.2.4 Rainfalls by Subdistrict Every Month by Subdistrict in Karawang Regency, 2023

Kecamatan Subdistrict	Januari January	Februari February	Maret March	April April	Mei May	Juni June
(1)	(2)	(3)	(4)	(5)	(6)	(7)
Pangkalan	4	14	11	5	10	4
Tegalwaru	4	14	11	5	10	4
Ciampel	57	427	293	226	185	25
Telukjambe Timur	66	518	156	81	152	14
Telukjambe Barat	66	518	156	81	152	14
Klari	62	406	197	186	100	39
Cikampek	19	179	93	65	29	13
Purwasari	19	179	93	65	29	13
Tirtamulya	92	385	79	125	50	23
Jatisari	19	179	93	65	29	13
Banyusari	46	330	87	97	70	29
Kotabaru	19	179	93	65	29	13
Cilamaya Wetan	62	350	28	57	44	36
Cilamaya Kulon	62	350	28	57	44	36
Lemahabang	53	353	174	188	140	71
Telagasari	23	155	32	51	35	4
Majalaya	23	155	32	51	35	4
Karawang Timur	90	560	186	166	111	11
Karawang Barat	90	560	186	166	111	11
Rawamerta	96	407	188,5	177	61,5	26
Tempuran	159	248	157	117	85	27
Kutawaluya	120	449	207	106	82	1
Rengasdengklok	252	400	199	86	139	2
Jyakerta	252	400	199	86	139	2
Pedes	197	431	155	40	75	19
Cilebar	159	422	98	78	50	20
Cibuaya	197	431	155	40	75	19
Tirtajaya	226	254	122	177	114	55
Batujaya	255	395	290	42	123	46
Pakisjaya	185	432	424	38	146	51
Karawang						
Jumlah/Total	2.974	10.080	4.223	2.789	2.455	645
Rata-rata/Average	99,13	336,00	140,75	92,97	81,82	21,50

Lanjutan Tabel/*Continued Table 1.2.4*

Kecamatan <i>Subdistrict</i>	Juli <i>July</i>	Agustus <i>August</i>	September <i>September</i>	Oktober <i>October</i>	November <i>November</i>	Desember <i>December</i>
(1)	(2)	(3)	(4)	(5)	(6)	(7)
Pangkalan	7	-	-	1	14	17
Tegalwaru	7	-	-	1	14	17
Ciampel	-	-	-	47	130	184
Telukjambe Timur	86	-	1	1	80	71
Telukjambe Barat	86	-	1	1	80	71
Klari	101	7	7	23	143	3
Cikampek	3	-	3	4	180	279
Purwasari	3	-	3	4	180	279
Tirtamulya	24	-	1	-	70	94
Jatisari	3	-	3	4	180	279
Banyusari	30	-	1	-	158	72
Kotabaru	3	-	3	4	180	279
Cilamaya Wetan	11	-	-	22	194	109
Cilamaya Kulon	11	-	-	22	194	109
Lemahabang	75	-	2	-	154	83
Telagasari	25	-	1	-	63	74
Majalaya	25	-	1	-	63	74
Karawang Timur	68	-	3	-	100	61
Karawang Barat	68	-	3	-	100	61
Rawamerta	-	-	-	-	194	48
Tempuran	3	-	-	25	40	37
Kutawaluya	96	-	7	-	179	44
Rengasdengklok	77	-	1	3	89	86
Jayakarta	77	-	1	3	89	86
Pedes	41	-	1	18	51	60
Cilebar	-	-	-	24	144	72
Cibuaya	41	-	1	18	51	60
Tirtajaya	72	-	36	175	101	166
Batujaya	35	-	3	6	102	63
Pakisjaya	89	-	-	-	144	47
Karawang						
Jumlah/Total	1.167	7	83	406	3.461	2.985
Rata-rata/Average	43,22	7	3,95	20,30	115,37	99,50

Sumber/*Source*: Dinas Pertanian Kabupaten Karawang/*Department of Agriculture of Karawang Regency*

BAB
Chapter

02

PEMERINTAHAN GOVERNMENT

PADA TAHUN 2023

— JUMLAH —
PEGAWAI NEGERI SIPIL
KABUPATEN KARAWANG
8.716

orang

In 2023, there are 8,716 civil servants in Karawang Regency



3.912

Laki-laki / Male



4.804

Perempuan / Female

56,85%
Golongan III
Grade III



71,75%
Sarjana/Doktor/Ph.D
Bachelor/Doctoral/Ph.D



<https://karawangkab.bps.go.id>

PENJELASAN TEKNIS

1. Anggota Dewan Perwakilan Rakyat Daerah (DPRD) dipilih melalui pemilihan umum (pemilu) dan dilantik dalam masa jabatan lima tahun.
2. **Pegawai Negeri Sipil (PNS)** adalah setiap warga negara Republik Indonesia yang telah memenuhi syarat yang ditentukan, diangkat oleh pejabat yang berwenang dan disertai tugas dalam jabatan negeri, atau disertai tugas negara lainnya, dan digaji berdasarkan peraturan perundang-undangan yang berlaku. PNS terdiri dari PNS pusat dan PNS daerah.
3. **Desa** adalah desa dan desa adat atau yang disebut dengan nama lain, selanjutnya disebut Desa adalah kesatuan masyarakat hukum yang memiliki batas wilayah yang berwenang untuk mengatur dan mengurus urusan pemerintahan, kepentingan masyarakat setempat berdasarkan prakarsa masyarakat, hak asal usul, dan/atau hak tradisional yang diakui dan dihormati dalam system Pemerintahan Negara Kesatuan Republik Indonesia (Undang-Undang Nomor 6 Tahun 2015 tentang Desa).

TECHNICAL NOTES

1. *Regional House of Representatives (DPRD) members are elected through a general election and appointed for a five-years membership.*
2. **Civil servants (PNS)** is every citizen of the Republic of Indonesia which have been determined eligible, be appointed by the competent authority and assigned the task in a country office, or charge of any other country, and paid based on legislation and regulations. PNS consists of the central and regional civil servants.
3. **Village** is village and custom village or that is called by other terms, hereinafter referred to as the village is the unity of the legal community who have territorial boundaries that are authorized to regulate and manage government affairs, the interest of local communities based on community initiatives, the origin and local customs that are acknowledged and respected within the unitary System of Government Republic of Indonesia (Law No. 6 Year 2015 about Village).

4. **Kelurahan** adalah suatu wilayah yang dipimpin oleh seorang Lurah sebagai perangkat daerah kabupaten dan atau daerah kota di bawah kecamatan (Undang-Undang No. 32 Tahun 2005 tentang Pemerintahan Daerah).
 5. **Pendapatan Asli Daerah (PAD)** adalah pendapatan yang diperoleh daerah yang dipungut berdasarkan peraturan daerah sesuai dengan peraturan perundang-undangan, guna keperluan daerah yang bersangkutan dalam membiayai kegiatannya.
 6. **Dana Perimbangan** adalah dana yang bersumber dari pendapatan APBN yang dialokasikan kepada daerah untuk mendanai kebutuhan daerah dalam rangka pelaksanaan desentralisasi.
 7. **Lain-lain Pendapatan yang Sah** adalah pendapatan yang lainnya dari pemerintah pusat dan atau dari instansi pusat, serta dari daerah lainnya.
4. **Special village** is an area that is led by a special village head (Lurah) as an apparatus of regency and or municipality under the district (Law No.32 Year 2005 about Local Governmental).
 5. **Original Local Government Revenue** is revenue that withheld based on local regulations in accordance with the legislation, for the purposes of financing their activities.
 6. **Balanced Budget** is the fund coming from the state budget that allocated to regions to fund their needs in the context of decentralization.
 7. **Other Legal Revenue** is other income that coming from the central government and or from the central agencies, as well as from other local government.

ULASAN**DESCRIPTION**

Kabupaten Karawang memiliki 30 kecamatan yang terdiri dari 297 desa dan 12 kelurahan. Jumlah desa terbanyak ada di Kecamatan Telagasari, Jatisari, dan Tempuran, yaitu 14 desa. Di sisi lain, Kecamatan dengan jumlah desa paling sedikit adalah Kecamatan Majalaya dan Ciampel, yaitu sebanyak 7 desa.

Jumlah Pegawai Negeri Sipil Daerah di Kabupaten Karawang pada tahun 2023 sebanyak 8.761 orang yang terdiri 3.912 PNS laki-laki dan 4.804 PNS wanita. PNS terbanyak berada di golongan III yaitu sebanyak 1.505 orang. Dilihat dari tingkat pendidikan, Sebagian besar PNS berada pada jenjang pendidikan tertinggi S1 sederajat ke atas, yaitu sebanyak 5.536 orang PNS.

Jumlah anggota DPRD Kabupaten Karawang berdasarkan hasil PEMILU 2019 yaitu sebanyak 50 orang.

Jumlah Realisasi Pendapatan Pemerintah Kabupaten Karawang pada tahun 2023 sebesar 5.196.315.407.407.230,91

. Realisasi tersebut berasal dari Pendapatan Asli Daerah (PAD), Dana Perimbangan, dan Dana Pendapatan yang sah.

Jumlah Realisasi Belanja Pemerintah Kabupaten Karawang pada tahun 2023 sebesar 5.206.315.457.266,00 Pengeluaran dana dilakukan dengan Belanja Langsung (*Direct Expenditures*) maupun Belanja Secara Tidak Langsung (*Indirect Expenditures*)

Karawang Regency has 30 subdistricts that consist of 297 villages and 12 special villages. Talagasari, Jatisari and Tempuran Subdistrict has the largest number of villages (14 villages) and Majalaya and Ciampel Subdistricts has the fewest villages (each of subdistrict consist of 7 villages).

The number of Regional Civil Servants in Karawang Regency in 2023 is 8.761 people consisting of 3.912 male civil servants and 4.804 female civil servants. Most civil servants are in class III, namely as many as 1.505 people. Judging from the level of education, most civil servants are at the highest level of education S1 and above, namely 5.536 civil servants.

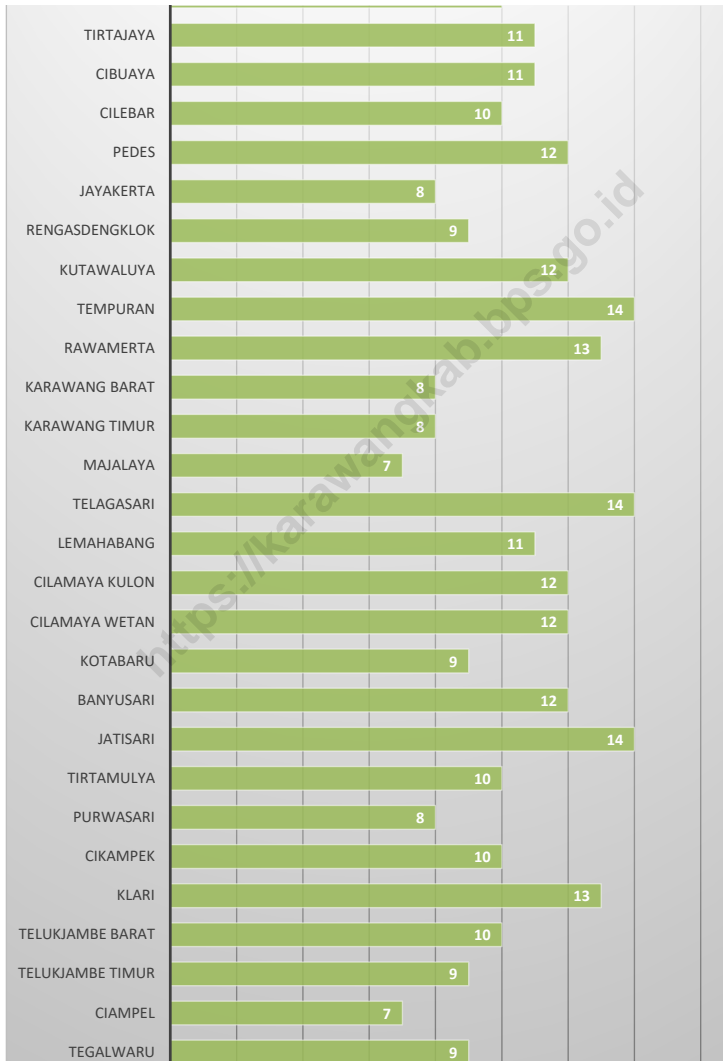
The number of members of the Karawang Regency DPRD based on the results of the 2020 General Election is 50 people.

The total Realized Revenue of the Karawang Regency Government in 2023 is 5.196.315.407.230,91 This realization comes from Regional Original Revenue(PAD), Balancing Funds, and legitimate Income Funds.

The total realization of Karawang Regency Government Expenditures in 2023 is 5.206.315.457.266,00 Expenditure of funds is done by Direct Expenditures or Indirect Expenditures.

Gambar 2.2
Figures

Jumlah Desa/Kelurahan Menurut Kecamatan, 2023
Number of Villages/Kelurahan by Subdistrict, 2023



Sumber/Source : Peraturan Kepala Badan Pusat Statistik Nomor 29 Tahun 2020 Tanggal 15 Januari 2020 /Chief Statistician Regulation Number 29/2020, January 15 2020

2.1 WILAYAH ADMINISTRATIF ADMINISTRATIVE AREA

Tabel 2.1.1 Jumlah Desa¹/Kelurahan Menurut Kecamatan, 2019–2023
Table Number of Villages¹/Kelurahan by Subdistrict, 2019–2023

Kecamatan/Subdistrict	2019	2020	2021	2022	2023
(1)	(2)	(3)	(4)	(5)	(6)
Pangkalan	8	8	8	8	8
Tegalwaru	9	9	9	9	9
Ciampel	7	7	7	7	7
Telukjambe Timur	9	9	9	9	9
Telukjambe Barat	10	10	10	10	10
Klari	13	13	13	13	13
Cikampek	10	10	10	10	10
Purwasari	8	8	8	8	8
Tirtamulya	10	10	10	10	10
Jatisari	14	14	14	14	14
Banyusari	12	12	12	12	12
Kotabaru	9	9	9	9	9
Cilamaya Wetan	12	12	12	12	12
Cilamaya Kulon	12	12	12	12	12
Lemahabang	11	11	11	11	11
Telagasari	14	14	14	14	14
Majalaya	7	7	7	7	7
Karawang Timur	8	8	8	8	8
Karawang Barat	8	8	8	8	8
Rawamerta	13	13	13	13	13
Tempuran	14	14	14	14	14
Kutawaluya	12	12	12	12	12
Rengasdengklok	9	9	9	9	9
Jayakarta	8	8	8	8	8
Pedes	12	12	12	12	12
Cilebar	10	10	10	10	10
Cibuaya	11	11	11	11	11
Tirtajaya	11	11	11	11	11
Batujaya	10	10	10	10	10
Pakisjaya	8	8	8	8	8
Karawang	309	309	309	309	309

Catatan/Note: ¹Termasuk Unit Permukiman Transmigrasi (UPT)/Include Transmigration Settlement Unit

Sumber/Source: Peraturan Kepala Badan Pusat Statistik Nomor 1 Tahun 2023 Tanggal 5 Februari 2023 tentang Kode dan Nama Wilayah Kerja Statistik Tahun 2022/Chief Statistician Regulation Number 1/2023, February 5 2023, as a revision of Chief Statistician Regulation Number 3 of 2022 on Code and Name of Regional Level of Data Collection.

Tabel
Table 2.1.2

Jumlah Desa¹ dan Kelurahan Menurut Kecamatan di Kabupaten Karawang, 2023
Number of Villages¹ and Kelurahan by Subdistrict in Karawang Regency, 2023

Kecamatan Subdistrict	Desa ¹ Villages ¹	Kelurahan
(1)	(2)	(3)
Pangkalan	8	-
Tegalwaru	9	-
Ciampel	7	-
Telukjambe Timur	9	-
Telukjambe Barat	10	-
Klari	13	-
Cikampek	10	-
Purwasari	8	-
Tirtamulya	10	-
Jatisari	14	-
Banyusari	12	-
Kotabaru	9	-
Cilamaya Wetan	12	-
Cilamaya Kulon	12	-
Lemahabang	11	-
Telagasari	14	-
Majalaya	7	-
Karawang Timur	4	4
Karawang Barat	0	8
Rawamerta	13	-
Tempuran	14	-
Kutawaluya	12	-
Rengasdengklok	9	-
Jayakarta	8	-
Pedes	12	-
Cilebar	10	-
Cibuaya	11	-
Tirtajaya	11	-
Batujaya	10	-
Pakisjaya	8	-
Karawang	291	12

Catatan/Note: ¹Termasuk Unit Permukiman Transmigrasi (UPT)/Include Transmigration Settlement Unit

Sumber/Source: Peraturan Kepala Badan Pusat Statistik Nomor 29 Tahun 2020 Tanggal 15 Januari 2020 tentang Perubahan Atas Peraturan Kepala Badan Pusat Statistik Nomor 55 Tahun 2019 tentang Kode dan Nama Wilayah Kerja Statistik Tahun 2019/Chief Statistician Regulation Number 29/2020, January 15 2020, as a revision of Chief Statistician Regulation Number 55 of 2019 on Code and Name of Regional Level of Data Collection

Tabel
Table 2.1.3**Jumlah Desa/Kelurahan Menurut Kategori dan Kecamatan di Kabupaten Karawang, 2023**
Number of Villages/Kelurahan by Category and Subdistrict in Karawang Regency, 2023

Kecamatan Subdistrict	Kategori Desa/Kelurahan / Category			Jumlah Total
	Swadaya Self-Help Villages	Swakarya Self-Developing Villages	Swasembada Self-Sufficient Villages	
	(1)	(2)	(3)	
Pangkalan	5	3	-	8
Tegalwaru	7	2	-	9
Ciampel	1	6	-	7
Telukjambe Timur	6	3	-	9
Telukjambe Barat	7	3	-	10
Klari	12	1	-	13
Cikampek	9	1	-	10
Purwasari	5	3	-	8
Tirtamulya	10	-	-	10
Jatisari	5	8	1	14
Banyusari	8	4	-	12
Kotabaru	8	1	-	9
Cilamaya Wetan	10	2	-	12
Cilamaya Kulon	4	8	-	12
Lemahabang	7	4	-	11
Telagasari	9	5	-	14
Majalaya	6	1	-	7
Karawang Timur	5	3	-	8
Karawang Barat	8	-	-	8
Rawamerta	7	6	-	13
Tempuran	12	2	-	14
Kutawaluya	5	7	-	12
Rengasdengklok	2	7	-	9
Jyakerta	2	5	1	8
Pedes	6	5	1	12
Cilebar	7	3	-	10
Cibuaya	8	3	-	11
Tirtajaya	6	5	-	11
Batujaya	10	-	-	10
Pakisjaya	3	5	-	8
Karawang	200	106	3	309

Sumber/Source: Dinas Pemberdayaan Masyarakat dan Desa Daerah Kabupaten Karawang/Community and Village Empowerment Service of Karawang Regency

2.2 DEWAN PERWAKILAN RAKYAT DAERAH REGIONAL HOUSE OF REPRESENTATIVES

Tabel 2.2.1 Jumlah Anggota Dewan Perwakilan Rakyat Daerah Menurut Partai Politik dan Jenis Kelamin di Kabupaten Karawang, 2023
Number of Regional House of Representatives's Members by Political Parties and Sex in Karawang Regency, 2023

Partai Politik <i>Political Parties</i>	Laki-laki <i>Male</i>	Perempuan <i>Female</i>	Jumlah <i>Total</i>
(1)	(2)	(3)	(4)
1. Partai Nasional Demokrat	1	1	2
2. Partai Demokrasi Indonesia Perjuangan	4	2	6
3. Partai Demokrat	8	1	9
4. Partai Golongan Karya	5	2	7
5. Partai Keadilan Sejahtera	4	2	6
6. Partai Gerakan Indonesia Raya	8	-	8
7. Partai Kebangkitan Bangsa	5	2	7
8. Partai Bulan Bintang	1	1	2
9. Partai Hati Nurani Rakyat	1	-	1
10. Partai Persatuan Pembangunan	1	-	1
11. Partai Amanat Nasional	-	1	1
Jumlah/Total	38	12	50

Sumber/Source: Komisi Pemilihan Umum Kabupaten Karawang/Election Commission of Karawang Regency

Tabel
Table 2.2.2

**Jumlah Anggota Dewan Perwakilan Rakyat Daerah
Menurut Partai Politik di Kabupaten Karawang, 2023**
**Number of Legislative Council Members by Political
Parties and Year of Election in Karawang Regency, 2023**

Partai Politik <i>Political Parties</i>	Perolehan Suara / Result		
	PEMILU 2009 <i>General Election</i> 2009	PEMILU 2014 <i>General Election</i> 2014	PEMILU 2019 <i>General Election</i> 2019
(1)	(2)	(3)	(4)
1. Partai Nasional Demokrat	-	3	2
2. Partai Demokrasi Indonesia Perjuangan	9	9	6
3. Partai Demokrat	9	6	9
4. Partai Golongan Karya	8	8	7
5. Partai Keadilan Sejahtera	6	3	6
6. Partai Gerakan Indonesia Raya	6	6	8
7. Partai Kebangkitan Bangsa	4	5	7
8. Partai Bulan Bintang	3	3	2
9. Partai Hati Nurani Rakyat	2	2	1
10. Partai Persatuan Pembangunan	1	2	1
11. Partai Amanat Nasional	1	3	1
12. Partai Bintang Reformasi	1	-	-
13. Partai Keadilan dan Persatuan Indonesia	-	-	-
Jumlah/Total	50	50	50

Sumber/Source: Komisi Pemilihan Umum Kabupaten Karawang/Election Commission of Karawang Regency

2.3 SUMBER DAYA MANUSIA HUMAN RESOURCES

Tabel 2.3.1 Jumlah Pegawai Negeri Sipil Menurut Jabatan dan Jenis Kelamin di Kabupaten Karawang, Desember 2021 dan Desember 2022
Number of Civil Servants by Occupation and Sex in Karawang Regency, December 2021 and December 2022

Jabatan Occupation	2021		
	Laki-laki Male	Perempuan Female	Jumlah Total
(1)	(2)	(3)	(4)
Jabatan Pimpinan Tinggi Utama Senior Executives	–	–	–
Jabatan Pimpinan Tinggi Madya Middle Executives	–	–	–
Jabatan Pimpinan Tinggi Pratama Junior Executives	21	1	22
Administrator/ Administrator	123	27	150
Pengawas/ Supervisor	422	170	592
Eselon V/ 5th Echelon	–	–	–
Jabatan Fungsional Dosen Certain Functional Position for Lecturer	–	–	–
Jabatan Fungsional Guru Certain Functional Position for Teacher	2.083	2.884	4.967
Jabatan Fungsional Medis Certain Functional Position for Medical Field	344	996	1.340
Jabatan Fungsional Teknis Certain Functional Position for Technical Field	244	78	322
Jabatan Fungsional Umum/Pelaksana General Functional Position	1.462	1.174	2.636
Jumlah/ Total	4.699	5.330	10.029

Lanjutan Tabel/*Continued Table* 2.3.1

Jabatan <i>Occupation</i>	2022		
	Laki-laki <i>Male</i>	Perempuan <i>Female</i>	Jumlah <i>Total</i>
(1)	(5)	(6)	(7)
Jabatan Pimpinan Tinggi Utama Senior Executives	–	–	–
Jabatan Pimpinan Tinggi Madya Middle Executives	–	–	–
Jabatan Pimpinan Tinggi Pratama Junior Executives	19	1	20
<i>Administrator/ Administrator</i>	141	34	175
<i>Pengawas/ Supervisor</i>	359	139	498
<i>Eselon V/ 5th Echelon</i>	–	–	–
<i>Jabatan Fungsional Dosen</i> <i>Certain Functional Position for Lecturer</i>	–	–	–
<i>Jabatan Fungsional Guru</i> <i>Certain Functional Position for Teacher</i>	1,814	2,581	4,395
<i>Jabatan Fungsional Medis</i> <i>Certain Functional Position for Medical Field</i>	340	978	1.318
<i>Jabatan Fungsional Teknis</i> <i>Certain Functional Position for Technical Field</i>	289	113	402
<i>Jabatan Fungsional Umum/Pelaksana</i> <i>General Functional Position</i>	1.361	1.269	2.630
<i>Jumlah/ Total</i>	4.323	5.115	9.438

Catatan: Jumlah Pegawai Negeri Sipil yang Bekerja pada Instansi Daerah/ Number of Civil Servants Working at Regional Institutions

Sumber/Source: Badan Kepegawaian Negara (BKN)/ *National Civil Service Agency*

Tabel
Table 2.3.2

Jumlah Pegawai Negeri Sipil Menurut Tingkat Pendidikan dan Jenis Kelamin di Kabupaten Karawang, Desember 2022 dan Desember 2023
Number of Civil Servants by Educational Level and Sex in Karawang Regency, December 2022 and December 2023

Tingkat Pendidikan <i>Educational Level</i>	2022		
	Laki-laki <i>Male</i>	Perempuan <i>Female</i>	Jumlah <i>Total</i>
(1)	(2)	(3)	(4)
Sampai dengan SD <i>Up to Primary School</i>	16	–	16
SMP/Sederajat <i>General/Vocational Junior High School</i>	73	2	75
SMA/Sederajat <i>General/Vocational Senior High School</i>	753	262	1.015
Diploma I/Akta I <i>Diploma I/Akta I</i>	7	22	29
Diploma II/Akta II <i>Diploma II/Akta II</i>	205	164	369
Diploma III/Akta III <i>Diploma III/Akta III</i>	297	824	1.121
Diploma IV/Akta IV <i>Diploma IV/Akta IV</i>	44	144	188
S1/Sarjana <i>Under Graduate/Bachelor</i>	2.520	3.410	5.930
S2/ Pasca Sarjana <i>Graduate</i>	405	285	690
S3/Doktor/Ph.D/University <i>Post Graduates</i>	3	2	5
Jumlah/Total	4.323	5.115	9.438

Lanjutan Tabel/*Continued Table 2.3.2*

Tingkat Pendidikan <i>Educational Level</i>	2023		
	Laki-laki <i>Male</i>	Perempuan <i>Female</i>	Jumlah <i>Total</i>
(1)	(2)	(3)	(4)
Sampai dengan SD <i>Up to Primary School</i>	19	5	24
SMP/Sederajat <i>General/Vocational Junior High School</i>	58	1	59
SMA/Sederajat <i>General/Vocational Senior High School</i>	641	199	840
Diploma I/Akta I <i>Diploma I/Akta I</i>	4	18	22
Diploma II/Akta II <i>Diploma II/Akta II</i>	131	102	233
Diploma III/Akta III <i>Diploma III/Akta III</i>	291	804	1.095
Diploma IV/Akta IV <i>Diploma IV/Akta IV</i>	42	147	189
S1/Sarjana <i>Under Graduate/Bachelor</i>	2.314	3.222	5.536
S2/ Pasca Sarjana <i>Graduate</i>	405	303	708
S3/Doktor/Ph.D/University <i>Post Graduates</i>	7	3	10
Jumlah/Total	3.912	4.804	8.716

Catatan : Jumlah Pegawai Negeri Sipil yang Bekerja pada Instansi Daerah/ Number of Civil Servants Working at Regional Institutions

Sumber/Source: Badan Kepegawaian Negara (BKN)/ National Civil Service Agency

Tabel
Table 2.3.3**Jumlah Pegawai Negeri Sipil Menurut Tingkat
Kepangkatan dan Jenis Kelamin di Kabupaten
Karawang, Desember 2022 dan Desember 2023
Number of Civil Servants by Hierarchy and Sex in
Karawang Regency, December 2022 and December 2023**

Pangkat/Golongan/Ruang Hierarchy	2022		
	Laki-laki Male	Perempuan Female	Jumlah Total
(1)	(2)	(3)	(4)
1. I/A (Juru Muda)	20	–	20
2. I/B (Juru Muda Tingkat I)	–	–	–
3. I/C (Juru)	2	–	2
4. I/D (Juru Tingkat I)	3	–	3
Golongan I/Range I	15	–	15
5. II/A (Pengatur Muda)	720	456	1.176
6. II/B (Pengatur Muda Tingkat I)	96	17	113
7. II/C (Pengatur)	110	20	130
8. II/D (Pengatur Tingkat I)	212	200	412
Golongan II/Range II	302	219	521
9. III/A (Penata Muda)	2.170	3.012	5.182
10. III/B (Penata Muda Tingkat I)	482	702	1.184
11. III/C (Penata)	481	581	1.062
12. III/D (Penata Tingkat I)	515	767	1.282
Golongan III/Range III	692	962	1.654
13. IV/A (Pembina)	1.413	1.647	3.060
14. IV/B (Pembina Tingkat I)	710	793	1.503
15. IV/C (Pembina Utama Muda)	624	808	1.432
16. IV/D (Pembina Utama Madya)	72	41	113
17. IV/E (Pembina Utama)	5	1	6
Golongan IV/Range IV	2	4	6
Jumlah/Total	4.323	5.115	9.438

Lanjutan Tabel/Continued Table 2.3.3

Pangkat/Golongan/Ruang <i>Hierarchy</i>	2023		
	Laki-laki <i>Male</i>	Perempuan <i>Female</i>	Jumlah <i>Total</i>
(1)	(5)	(6)	(7)
1. I/A (Juru Muda)	16	–	16
2. I/B (Juru Muda Tingkat I)
3. I/C (Juru)	1	–	1
4. I/D (Juru Tingkat I)	3	–	3
Golongan I/Range I	12	–	12
5. II/A (Pengatur Muda)	584	417	1.001
6. II/B (Pengatur Muda Tingkat I)	91	16	107
7. II/C (Pengatur)	85	19	104
8. II/D (Pengatur Tingkat I)	203	195	398
Golongan II/Range II	205	187	392
9. III/A (Penata Muda)	2.082	2.873	4.955
10. III/B (Penata Muda Tingkat I)	532	717	1.249
11. III/C (Penata)	434	537	971
12. III/D (Penata Tingkat I)	493	737	1.230
Golongan III/Range III	623	882	1.505
13. IV/A (Pembina)	1.230	1.514	2.744
14. IV/B (Pembina Tingkat I)	607	729	1.336
15. IV/C (Pembina Utama Muda)	539	727	1.266
16. IV/D (Pembina Utama Madya)	77	53	130
17. IV/E (Pembina Utama)	5	1	6
Golongan IV/Range IV	2	4	6
Jumlah/Total	3.912	4.804	8.716

Sumber/Source: Badan Kepegawaian Negara (BKN)/ National Civil Service Agency

2.4 KEUANGAN PEMERINTAH GOVERNMENT FINANCE

Tabel 2.4.1 Realisasi Pendapatan Pemerintah Kabupaten Karawang Menurut Jenis Pendapatan (ribu rupiah), 2020–2023
Actual Karawang Regency Government Revenues by Kind of Revenues (thousand rupiahs), 2020–2023

Jenis Pendapatan <i>Kind of Revenues</i>	2020	2021
(1)	(2)	(3)
1. Pendapatan Asli Daerah (PAD)/Regional Revenue	1.303.353.416.438,35	1.651.850.841.989,00
1.1 Pajak Daerah/ <i>Regional Tax</i>	901.316.712.160,00	1.013.542.395.893,00
1.2 Retribusi Daerah/ <i>Regional Retribution</i>	60.698.916.657,00	68.939.040.574,00
1.3 Hasil Perusahaan Milik Daerah dan Pengelolaan Kekayaan Daerah yang Dipisahkan/ <i>Regional-Owned Company Revenue and Separated Management of Regional Wealth</i>	11.017.769.694,00	7.946.102.415,00
1.4 Lain-lain PAD yang Sah/ <i>Other Regional Revenue</i>	330.320.017.927,35	561.423.303.107,00
2. Dana Perimbangan/Balance Funds	1.990.406.413.616,00	2.064.399.869.185,00
2.1 Bagi Hasil Pajak/ <i>Tax Sharing Revenue</i>	293.267.130.995,00	273.511.920.814,00
2.2 Bagi Hasil Bukan Pajak/Sumber Daya Alam/ <i>Non-Tax Sharing Revenue/Natural Resources</i>	57.048.679.904,00	154.072.767.679,00
2.3 Dana Alokasi Umum/ <i>General Allocation Fund</i>	1.211.636.504.021,00	1.199.911.350.000,00
2.4 Dana Alokasi Khusus/ <i>Special Allocation Fund</i>	428.454.098.696,00	436.903.830.692,00
3. Lain-lain Pendapatan yang Sah/Other Revenue	1.080.507.030.676,00	1.235.430.177.670,00
3.1 Pendapatan Hibah/ <i>Grants</i>	284.627.413.936,00	-
3.2 Dana Darurat/ <i>Emergency Funds</i>	-	-
3.3 Dana Bagi Hasil Pajak dari Provinsi dan Pemerintah Daerah Lainnya/ <i>Tax sharing from province and other local governments</i>	391.809.655.740,00	407.001.272.661,00
3.4 Dana Penyesuaian dan Otonomi Daerah/ <i>Autonomous Region and Balancing Funds</i>	381.812.841.000,00	432.528.262.000,00
3.5 Bantuan Keuangan dari Provinsi atau Pemerintah Daerah Lainnya/ <i>Financial assistance from province and other local governments</i>	22.257.120.000,00	125.921.060.009,00
3.6 Lainnya/ <i>Other Funds</i>	-	269.979.583.000,00
Jumlah/Total	4.374.266.860.730,35	4.951.680.888.844,00

Lanjutan Tabel/Continued Table 2.4.1

Jenis Pendapatan <i>Kind of Revenues</i>	2022	2023 ¹
(1)	(4)	(5)
1. Pendapatan Asli Daerah (PAD)/Regional Revenue	1.617.783.012.031,00	1.776.371.111.570,91
1.1 Pajak Daerah/Regional Tax	1.230.158.739.173,00	1.350.392.918.821,00
1.2 Retribusi Daerah/Regional Retribution	41.279.502.137,00	66.252.910.279,00
1.3 Hasil Perusahaan Milik Daerah dan Pengelolaan Kekayaan Daerah yang Dipisahkan/Regional-Owned Company Revenue and Separated Management of Regional Wealth	10.181.332.281,00	10.906.689.800,00
1.4 Lain-lain PAD yang Sah/Other Regional Revenue	336.163.438.440,00	348.818.592.670,91
2. Dana Perimbangan/Balance Funds	2.245.012.786.660,00	2.449.025.799.437,00
2.1 Bagi Hasil Pajak/Tax Sharing Revenue	210.669.916.824,00	244.079.119.200,00
2.2 Bagi Hasil Bukan Pajak/Sumber Daya Alam/Non-Tax Sharing Revenue/Natural Resources	177.691.937.999,00	183.118.288.477,00
2.3 Dana Alokasi Umum/General Allocation Fund	1.180.625.850.080,00	1.298.387.423.200,00
2.4 Dana Alokasi Khusus/Special Allocation Fund	676.025.081.757,00	723.440.968.560,00
3. Lain-lain Pendapatan yang Sah/Other Revenue	939.802.463.809,00	970.918.496.223,00
3.1 Pendapatan Hibah/Grants	13.671.000.000,00	8.256.000.000,00
3.2 Dana Darurat/Emergency Funds	-	-
3.3 Dana Bagi Hasil Pajak dari Provinsi dan Pemerintah Daerah Lainnya/Tax sharing from province and other local governments	570.188.072.809,00	533.850.147.723,00
3.4 Dana Penyesuaian dan Otonomi Daerah/Outonomous Region and Balancing Funds	355.943.391.000,00	358.025.917.000,00
3.5 Bantuan Keuangan dari Provinsi atau Pemerintah Daerah Lainnya/Financial assistance from province and other local governments	-	70.786.431.500,00
3.6 Lainnya/Other Funds	-	-
Jumlah/Total	4.802.598.262.500,00	5.196.315.407.230,91

Catatan/Note: ¹ Data APBD/Regional Revenue and Expenditures Budget

Sumber/Source: Data K-2 dari Pemerintahan Daerah Kabupaten Karawang/K-2 data from Karawang Regency Government

Tabel
Table 2.4.2**Realisasi Belanja Pemerintah Kabupaten Karawang
Menurut Jenis Belanja (ribu rupiah), 2020–2023
Actual Karawang Regency Government Expenditures by
Kind of Expenditures (thousand rupiahs), 2020–2023**

Jenis Belanja <i>Kind of Expenditures</i>	2020	2021
(1)	(2)	(3)
1. Belanja Tidak Langsung/<i>Indirect Expenditures</i>	2.041.245.129.983,00	2.325.435.584.395,00
1.1 Belanja Pegawai/ <i>Personnel Expenditures</i>	1.674.792.123.017,00	1.472.994.277.529,00
1.2 Belanja Bunga/ <i>Interest Expenditures</i>	-	-
1.3 Belanja Subsidi/ <i>Subsidies Expenditures</i>	-	-
1.4 Belanja Hibah/ <i>Grant Expenditures</i>	167.261.700.581,00	73.052.535.524,00
1.5 Belanja Bantuan Sosial/ <i>Social Aid Expenditures</i>	55.761.000.000,00	134.686.293.720,00
1.6 Belanja Bagi Hasil/ <i>Sharing Fund Expenditure</i>	-	101.736.213.722,00
1.7 Belanja Bantuan Keuangan/ <i>Financial Aids Expenditures</i>	1.766.758.500,00	529.241.863.900,00
1.8 Belanja Tidak Terduga/ <i>Unpredicted Expenditures</i>	141.663.547.885,00	13.724.400.000,00
2. Belanja Langsung/<i>Direct Expenditures</i>	1.525.034.006.154,50	2.345.235.714.422,62
2.1 Belanja Pegawai/ <i>Personnel Expenditures</i>	-	-
2.2 Belanja Barang dan Jasa/ <i>Goods and Services Expenditures</i>	1.247.812.609.217,50	1.389.632.190.790,62
2.3 Belanja Modal/ <i>Capital Expenditure</i>	277.221.396.937,00	955.603.523.632,00
Jumlah/<i>Total</i>	3.566.279.136.137,50	4.670.671.298.817,62

Lanjutan Tabel/*Continued Table* 2.4.2

Jenis Belanja <i>Kind of Expenditures</i>	2022	2023 ¹
(1)	(4)	(5)
1. Belanja Tidak Langsung/<i>Indirect Expenditures</i>	2.414.110.366.672,00	2.523.325.904.987,00
1.1 Belanja Pegawai/ <i>Personnel Expenditures</i>	1.505.483.233.383,00	1.530.384.155.396,00
1.2 Belanja Bunga/ <i>Interest Expenditures</i>	-	-
1.3 Belanja Subsidi/ <i>Subsidies Expenditures</i>	-	-
1.4 Belanja Hibah/ <i>Grant Expenditures</i>	107.060.471.148,00	215.354.348.680,00
1.5 Belanja Bantuan Sosial/ <i>Social Aid Expenditures</i>	166.353.980.441,00	115.454.932.393,00
1.6 Belanja Bagi Hasil/ <i>Sharing Fund Expenditure</i>	122.435.760.000,00	140.399.401.131,00
1.7 Belanja Bantuan Keuangan/ <i>Financial Aids Expenditures</i>	510.666.689.900,00	514.858.692.000,00
1.8 Belanja Tidak Terduga/ <i>Unpredicted Expenditures</i>	2.110.231.800,00	6.874.375.387,00
2. Belanja Langsung/<i>Direct Expenditures</i>	2.392.630.397.243,00	2.682.989.552.279,00
2.1 Belanja Pegawai/ <i>Personnel Expenditures</i>	-	-
2.2 Belanja Barang dan Jasa/ <i>Goods and Services Expenditures</i>	1.398.924.929.547,00	1.628.483.914.464,00
2.3 Belanja Modal/ <i>Capital Expenditure</i>	993.705.467.696,00	1.054.505.637.815,00
Jumlah/<i>Total</i>	4.806.740.763.915,00	5.206.315.457.266,00

Sumber/*Source*: Badan Pengelolaan Keuangan dan Aset Daerah Karawang /*Regional Financial and Asset Management Karawang Agency*

<https://karawangkab.bps.go.id>

PENDUDUK DAN KETENAGAKERJAAN

POPULATION AND EMPLOYMENT

TPAK dan TPT Kabupaten Karawang
*Economically Active Participation Rate and
Unemployment Rate of Karawang Regency*

2023

Tingkat Partisipasi
Angkatan Kerja

*Economically Active
Participation Rate*

63,40

Tingkat
Pengangguran

Unemployment Rate

8.95



<https://karawangkab.bps.go.id>

PENJELASAN TEKNIS

1. Sumber utama data kependudukan adalah sensus penduduk yang dilaksanakan setiap sepuluh tahun sekali. Sensus penduduk telah dilaksanakan sebanyak enam kali sejak Indonesia erdeka, yaitu tahun 1961, 1971, 1980, 1990, 2001, dan 2011. Di dalam sensus penduduk, pencacahan dilakukan terhadap seluruh penduduk yang berdomisili di wilayah teritorial Indonesia termasuk warga negara asing kecuali anggota korps diplomatik negara sahabat beserta keluarganya. Metode pengumpulan data dalam sensus dilakukan dengan wawancara antara petugas sensus dengan responden dan juga melalui ecensus. Pencatatan penduduk menggunakan konsep usual residence, yaitu konsep dimana penduduk biasa bertempat tinggal. mereka biasa tinggal, sedangkan untuk penduduk yang tidak bertempat tinggal tetap dicacah di tempat di mana mereka ditemukan petugas sensus pada malam 'Hari Sensus'. Termasuk penduduk yang tidak bertempat tinggal tetap adalah tuna wisma, awak kapal berbendera Indonesia, penghuni perahu/rumah apung, masyarakat terpencil/ terasing,

TECHNICAL NOTES

1. *The main source of demographic data is population census, which is conducted every ten years. Population Census has been conducted six times since Indonesia's independence: 1961, 1971, 1980, 1990, 2001, and 2011. The population census enumerates all residents who domicile in the entire territory of Indonesia including foreign citizens except the diplomatic corps members and their families. The method of data collection in a population census involves interviewing respondents and conducting e-census. Enumeration of the population uses the concept of "usual residence", which is the concept of "places where people usually live". De jure was applied to the permanent residents, while de facto was applied to non-enumerated in place where they normally live, the nonpermanent residents were enumerated where they were found by the enumerators, on the night of 'Census Date'. The non permanent residents include homeless people, ship crew, boat people, remote area community, and internally displaced persons. Those who had permanent residence and had been travelling away from their home for six months or more were not*

dan pengungsi. Bagi mereka yang mempunyai tempat tinggal tetap dan sedang bepergian ke luar wilayah lebih dari enam bulan, tidak dicacah di tempat tinggalnya, tetapi dicacah di tempat tujuannya. Untuk tahun yang tidak dilaksanakan sensus penduduk, data kependudukan diperoleh dari hasil proyeksi penduduk. Proyeksi penduduk merupakan suatu perhitungan ilmiah yang didasarkan pada asumsi dari komponen-komponen perubahan penduduk, yaitu kelahiran, kematian, dan migrasi. Proyeksi penduduk Indonesia 2011–2035 menggunakan data dasar penduduk hasil SP2011

enumerated in their permanent place, but in the place where they were during the census. For the periods where the population census is not conducted, population projection is done to estimate population during those years. The population projection is an estimate based on the demographic components, such as birth, death, and migration. Indonesia's 2011–2035 population projection used the 2011 Population Census as the base population.

2. **Penduduk Indonesia** adalah semua orang yang berdomisili di wilayah teritorial Indonesia selama 6 bulan atau lebih dan atau mereka yang berdomisili kurang dari 6 bulan tetapi bertujuan menetap
3. **Laju pertumbuhan penduduk** adalah angka yang menunjukkan persentase penambahan penduduk dalam jangka waktu tertentu
4. **Kepadatan penduduk** adalah rasio banyaknya penduduk per kilometer persegi.

2. **The population of Indonesia** are all residents of the entire territory of Indonesia who have stayed for six months or longer, and those who intended to stay more than six months even though their length of stay is less than six months
3. **The growth rate of population** is the number that show percentage of population growth within a specified period.
4. **Population Density** is ratio of population per square kilometer.

5. **Rasio Jenis kelamin** adalah perbandingan antara penduduk lakilaki dan penduduk perempuan pada suatu wilayah dan waktu tertentu. Biasanya dinyatakan dengan banyaknya penduduk laki-laki untuk 100 penduduk perempuan.
5. **Sex Ratio** is the ratio of males population to females population in a given area and time, usually expressed as the number of males for every 100 females.
6. **Distribusi Penduduk** adalah pola persebaran penduduk di suatu wilayah baik berdasarkan batasbatas geografis maupun batas-batas administrasi pemerintahan.
6. **Population distribution** is the pattern of population distribution in an area either by geographic boundaries or by government administrative boundaries.
7. **Komposisi Penduduk** adalah pola persebaran penduduk menurut karakteristiknya
7. **Population composition** is the pattern of population distribution by its characteristics.
8. **Penduduk usia kerja** adalah penduduk yang berumur 15 tahun ke atas
8. **Working age population** is persons of 15 years and over
9. **Angkatan kerja** adalah penduduk usia kerja (15 tahun ke atas) yang bekerja, punya pekerjaan namun sementara tidak bekerja, dan pengangguran.
9. **Labor force or economically active** are persons of 15 years and over, who in the previous week were working, temporarily absent from work but having jobs, and unemployment.
10. **Bekerja** adalah kegiatan ekonomi yang dilakukan oleh seseorang dengan maksud memperoleh atau membantu memperoleh pendapatan atau keuntungan dan lamanya bekerja paling sedikit 1 jam secara terus-menerus seminggu (termasuk pekerja
10. **Working** is economic activity conducted by a peson and intended to earn income by doing work or helping to do work at least one hour continuously during the reference week (including unpaid family worker/s for any economic activity)

keluarga tanpa upah yang membantu dalam suatu usaha/ kegiatan ekonomi).

- 11. Jumlah jam kerja seluruhnya** adalah jumlah jam kerja yang digunakan untuk bekerja (tidak termasuk jam kerja istirahat resmi dan jam kerja yang digunakan untuk hal-hal di luar pekerjaan)
- 11. Total working hours** is the total hours spent by an employee to perform all jobs (excluding the time used for other activities which are not classified as work).
- 12. Lapangan usaha** adalah bidang kegiatan dari pekerjaan/tempat bekerja dimana seseorang bekerja. Klasifikasi lapangan usaha mengikuti Klasifikasi Baku Lapangan Usaha Indonesia (KBLI) dalam 1 digit.
- 12. Industry** is field of a person activity or establishment. The classification of industries follows the Indonesia Standard Industrial Classification (KBLI) in one digit.
- 13. Status pekerjaan** adalah kedudukan seseorang dalam unit usaha/ kegiatan dalam melakukan pekerjaan.
- 13. Employment status** is the status of a person at his place of work or establishment where he was employed.
- 14. Berusaha sendiri** tanpa dibantu orang lain adalah bekerja atau berusaha dengan menanggung risiko secara ekonomis, yaitu dengan tidak kembalinya ongkos produksi yang telah dikeluarkan dalam rangka usahanya tersebut, serta tidak menggunakan pekerja dibayar maupun pekerja tak dibayar, termasuk yang sifat pekerjaannya memerlukan teknologi atau keahlian khusus.
- 14. Own-account worker** is a person who works at his own risk without assisted by paid per month worker or unpaid worker include technical job or skill job.
- 15. Berusaha dibantu buruh**
- 15. Employer assisted by**

tidak tetap/buruh tidak dibayar adalah bekerja atau berusaha atas risiko sendiri, dan menggunakan buruh/ pekerja tak dibayar dan atau buruh/ pekerja tidak tetap.

temporary workers/unpaid worker is a person who works at his own risk and assisted by temporary worker/ unpaid worker.

16. Berusaha dibantu buruh tetap/ buruh dibayar adalah berusaha atas risiko sendiri dan mempekerjakan paling sedikit satu orang buruh/pekerja tetap yang dibayar.

16. Employer assisted by permanent workers/paid workers a person who does his business at her/his own risk at least one assisted by paid permanent worker.

17. Buruh/karyawan/pegawai adalah seseorang yang bekerja pada orang lain atau instansi /kantor /perusahaan secara tetap dengan menerima upah/ gaji baik berupa uang maupun barang. Buruh yang tidak mempunyai majikan tetap, tidak digolongkan sebagai buruh/ karyawan, tetapi sebagai pekerja bebas. Seseorang dianggap memiliki majikan tetap jika memiliki 1 (satu) majikan (orang/rumah tangga) yang sama dalam sebulan terakhir, khusus pada sektor bangunan batasannya tiga bulan. Apabila majikannya instansi/lembaga, boleh lebih dari satu.

17. Employee is a person who work permanently for other people or institution/ office/ company and gains some money/cash or goods as wage/salary. Labor who have no permanent employer is not categorized as a laborer/ worker/ employee but casual worker. A laborers in general is considered to have a permanent employer if he has the same employer during the past month, particularly for building construction sector is 3 months. If the employer is an institution, more than 1 (one) employer is allowed.

18. Pekerja bebas adalah seseorang yang bekerja pada orang lain/ majikan/ institusi yang tidak tetap (lebih dari 1 majikan dalam sebulan terakhir)

18. Casual employee is a person who does not work permanently for other people/employer/ institution (more than 1 employer during the last 1 month) in

di usaha pertanian baik berupa usaha rumah tangga maupun bukan usaha rumah tangga, ataupun di nonpertanian atas dasar balas jasa dengan menerima upah atau imbalan baik berupa uang maupun barang, dan baik dengan sistem pembayaran harian maupun borongan.

agricultural sector, either home industry or not home industry, or in non-agricultural sector based on remuneration paid with money or goods, and based on daily or contact payment system.

19. Pekerja tak dibayar adalah seseorang yang bekerja membantu usaha untuk memperoleh penghasilan/keuntungan yang dilakukan oleh salah seorang anggota rumah tangga atau bukan anggota rumah tangga tanpa mendapat upah/gaji baik berupa uang maupun barang.

19. Unpaid workeris *a person who intended to work without paid either with money or good, in an establishment run by other members of the family, relative or neighbour.*

ULASAN

Pada tahun 2023 jumlah penduduk Kabupaten Karawang mencapai 2.526.000 jiwa. Angka ini didapatkan dari hasil proyeksi dan angka tersebut masih sementara. Penduduk laki-laki pada tahun 2023 berjumlah 1.277.610 jiwa dan penduduk perempuan berjumlah 1.248.392 jiwa. Seks rasio penduduk Kabupaten Karawang adalah 102 yang artinya penduduk laki-laki lebih banyak dibandingkan dengan penduduk perempuan. Dengan luas Kabupaten Karawang sebesar 1.191 km² didapatkan kepadatan penduduk per km² sebesar 1.321,76 jiwa. Penduduk terbanyak terdapat di Kecamatan Klari, yaitu sebesar 2.018 ribu jiwa atau sebesar 8,25 persen. Sedangkan, jumlah penduduk terkecil berada di Kecamatan Tegalwaru dengan jumlah penduduk 40ribu jiwa.

Dari aspek ketenagakerjaan, adapun jumlah penduduk berumur 15 tahun ke atas di Kabupaten Karawang sebanyak 1.935.998 orang yang terdiri dari 1.277.390 orang yang merupakan angkatan kerja dan 708.608 orang bukan angkatan kerja. Tingkat partisipasi angkatan kerja di Kabupaten Karawang pada tahun 2023 sebesar 63,40 persen dan tingkat pengangguran pada tahun 2023 adalah sebesar 8,95 persen.

DESCRIPTION

In 2023 the population of Karawang Regency will reach 2.526.000 people. This figure is obtained from the projection results and this figure is still provisional. The male population in 2023 will be 1.277.610 people and the female population will be 1,236,510 people. The sex ratio of the population of Karawang Regency is 102, which means that the male population is more than the female population. With an area of Karawang Regency of 1,191 km², the population density per km² is 1.321,76 people. The largest population is in Klari District, which is 2.018 thousand people or 8,25 percent. Meanwhile, the smallest population is in Tegalwaru District with a population of 40 thousand people.

From the employment aspect, the total population aged 15 years and over in Karawang Regency is 1.935.998 people consisting of 1.277.390 people who are in the labor force and 708.608 people who are not in the labor force. The labor force participation rate in Karawang Regency in 2023 is 63,40 percent and the unemployment rate in 2023 is 8,95 percent.

<https://karawangkab.bps.go.id>

3.1 PENDUDUK / POPULATION

Tabel 3.1.1 Penduduk, Laju Pertumbuhan Penduduk per Tahun, Distribusi Persentase Penduduk, Kepadatan Penduduk, Rasio Jenis Kelamin Penduduk Menurut Kecamatan di Kabupaten Karawang, 2023
Population, Annual Population Growth Rate, Percentage Distribution of Population, Population Density, and Population Sex Ratio by Subdistrict in Karawang Regency, 2023

Kecamatan Subdistrict	Penduduk (ribu) Population (thousand)	Laju Pertumbuhan Penduduk per 2022-2023 Annual Population Growth Rate (%) 2022-2023
(1)	(2)	(3)
Pangkalan	42	1,23
Tegalwaru	40	1,10
Ciampel	45	0,94
Telukjambe Timur	135	0,36
Telukjambe Barat	57	1,07
Klari	208	2,08
Cikampek	123	0,90
Purwasari	85	2,11
Tirtamulya	52	1,02
Jatisari	83	0,92
Banyusari	58	0,78
Kotabaru	142	1,17
Cilamaya Wetan	82	0,47
Cilamaya Kulon	68	0,80
Lemahabang	68	0,67
Telagasari	71	1,13
Majalaya	84	4,82
Karawang Timur	163	2,30
Karawang Barat	167	0,39
Rawamerta	56	0,87
Tempuran	67	0,84
Kutawaluya	63	1,00
Rengasdengklok	119	0,85
Jayakarta	69	0,96
Pedes	81	0,97
Cilebar	46	1,10
Cibuaya	55	0,73
Tirtajaya	72	1,02
Batujaya	82	0,53
Pakisjaya	42	0,88
Karawang Hasil Registrasi/Registration Result Hasil Proyeksi/Projection Result	2.526	1,19

Lanjutan Tabel/Continued Table 3.1.1

Kecamatan Subdistrict	Persentase Penduduk Percentage of Total Population	Kepadatan Penduduk per km ² Population Density per sq.km
(1)	(4)	(5)
Pangkalan	1,67	433,98
Tegalwaru	1,60	368,16
Ciampel	1,80	385,90
Telukjambe Timur	5,36	2951,61
Telukjambe Barat	2,27	859,64
K l a r i	8,25	2862,74
Cikampek	4,86	3174,19
Purwasari	3,37	2698,29
Tirtamulya	2,04	1107,73
Jatisari	3,28	1512,07
Banyusari	2,28	1042,10
Kotabaru	5,64	4242,85
Cilamaya Wetan	3,23	1047,68
Cilamaya Kulon	2,68	1014,52
Lemahabang	2,68	1247,60
Telagasari	2,82	1332,64
Majalaya	3,33	2542,40
Karawang Timur	6,45	5217,30
Karawang Barat	6,61	4306,14
Rawamerta	2,20	1078,70
Tempuran	2,64	717,02
Kutawaluya	2,48	1125,02
Rengasdengklok	4,72	3257,58
Jayakarta	2,75	1678,19
P e d e s	3,22	1168,09
Cilebar	1,84	670,29
Cibuaya	2,16	486,25
Tirtajaya	2,86	652,89
Batujaya	3,26	1050,89
Pakisjaya	1,66	636,61
Karawang Hasil Registrasi/Registration Result Hasil Proyeksi/Projection Result	100	1321,76

Lanjutan Tabel/Continued Table 3.1.1

Kecamatan Subdistrict	Rasio Jenis Kelamin Population Sex Ratio
(1)	(6)
Pangkalan	109
Tegalwaru	103
Ciampel	105
Telukjambe Timur	100
Telukjambe Barat	100
K l a r i	103
Cikampek	104
Purwasari	102
Tirtamulya	102
Jatisari	103
Banyusari	103
Kotabaru	103
Cilamaya Wetan	102
Cilamaya Kulon	100
Lemahabang	100
Telagasari	100
Majalaya	103
Karawang Timur	102
Karawang Barat	103
Rawamerta	101
Tempuran	100
Kutawaluya	103
Rengasdengklok	104
Jayakarta	103
P e d e s	102
Cilebar	100
Cibuaya	104
Tirtajaya	102
Batujaya	102
Pakisjaya	104
Karawang	
Hasil Registrasi/Registration Result	102
Hasil Proyeksi/Projection Result	102

Sumber/Source: Proyeksi Penduduk Kabupaten Karawang Tahun 2012-2023/Karawang Regency Population Projection 2012-2023

Tabel
Table 3.1.2**Jumlah Penduduk Menurut Kelompok Umur dan Jenis Kelamin di Kabupaten Karawang, 2023**
Population by Age Group and Sex in Karawang Regency, 2023

Kelompok Umur Age Group	Laki-laki Male	Perempuan Female	Jumlah Total
(1)	(2)	(3)	(4)
0 - 4	100.399	95.897	196.296
5 - 9	101.478	96.966	198.444
10 - 14	102.328	97.123	199.451
15 - 19	101.286	94.921	196.207
20 - 24	101.265	96.386	197.651
25 - 29	107.775	104.609	212.384
30 - 34	111.726	107.296	219.022
35 - 39	104.669	101.505	206.174
40 - 44	95.297	98.772	194.069
45 - 49	87.971	92.998	180.969
50 - 54	76.760	78.641	155.401
55 - 59	63.732	62.978	126.710
60 - 64	48.337	46.930	95.267
65 - 69	34.732	33.082	67.814
70 - 74	21.378	20.805	42.183
75 +	18.477	19.483	37.960
Jumlah / Total	1.277.610	1.248.392	2.526.002

Sumber/Source: Proyeksi Penduduk Kabupaten Karawang Tahun 2011-2023/*Karawang Regency Population Projection 2011-2023*

Tabel 3.1.3
Table

Rata-rata Penduduk Setiap Desa/Kelurahan di Kabupaten Karawang, 2023
Average Population of Each Village/Kelurahan in Karawang Regency, 2023

Kecamatan Subdistrict	Jumlah Penduduk Population	Jumlah Desa/ Kelurahan Number of Village	Rata-rata Penduduk per Desa Average Population of Each Village
(1)	(2)	(3)	(4)
Pangkalan	42.261	8	5.283
Tegalwaru	40.295	9	4.477
Ciampel	45.394	7	6.485
Telukjambe Timur	135.361	9	15.040
Telukjambe Barat	57.278	10	5.728
Klari	208.293	13	16.023
Cikampek	122.873	10	12.287
Purwasari	85.212	8	10.652
Tirtamulya	51.620	10	5.162
Jatisari	82.937	14	5.924
Banyusari	57.628	12	4.802
Kotabaru	142.390	9	15.821
Cilamaya Wetan	81.667	12	6.806
Cilamaya Kulon	67.709	12	5.642
Lemahabang	67.645	11	6.150
Telagasari	71.256	14	5.090
Majalaya	84.001	7	12.000
Karawang Timur	162.884	8	20.361
Karawang Barat	166.906	8	20.863
Rawamerta	55.618	13	4.278
Tempuran	66.790	14	4.771
Kutawaluya	62.551	12	5.213
Rengasdengklok	119.195	9	13.244
Jyakerta	69.343	8	8.668
Pedes	81.334	12	6.778
Cilebar	46.438	10	4.644
Cibuaya	54.630	11	4.966
Tirtajaya	72.229	11	6.566
Batujaya	82.369	10	8.237
Pakisjaya	41.895	8	5.237
Karawang	2.526.002	309	8.175

Sumber/Source: Badan Pusat Statistik Kabupaten Karawang/BPS- Statistics of Karawang Regency

3.2 KETENAGAKERJAAN EMPLOYMENT

Tabel 3.2.1 Jumlah Penduduk Berumur 15 Tahun Ke Atas Menurut Jenis Kegiatan Selama Seminggu yang Lalu dan Jenis Kelamin di Kabupaten Karawang, 2023
Population Aged 15 Years and Over by Type of Activity During The Previous Week and Sex in Karawang Regency, 2023

Kegiatan Utama <i>Main Activity</i>	Laki-Laki <i>Male</i>	Perempuan <i>Female</i>	Jumlah <i>Total</i>
(1)	(2)	(3)	(4)
I, Angkatan Kerja/<i>Economically Active</i>	840.496	386.894	1.227.390
1, Bekerja/ <i>Working</i>	759.208	358.288	1.117.496
2, Pengangguran Terbuka/ <i>Unemployment</i>	81.288	28.606	109.894
II, Bukan Angkatan Kerja/<i>Economically Inactive</i>	134.887	573.721	708.608
1, Sekolah/ <i>Attending School</i>	68.563	67.848	136.411
2, Mengurus Rumah Tangga/ <i>Housekeeping</i>	22.245	476.255	498.500
3, Lainnya/ <i>Others</i>	44.079	29.618	73.697
Jumlah/<i>Total</i>	975.383	960.615	1.935.998
Tingkat Partisipasi Angkatan Kerja <i>Economically Active Participation Rate</i>	86,17	40,28	63,40
Tingkat Pengangguran <i>Unemployment Rate</i>	9,67	7,39	8,95

Sumber/*Source*: BPS, Survei Angkatan Kerja Nasional (Sakernas) Agustus/BPS-Statistics Indonesia, August National Labor Force Survey

Tabel 3.2.2
Table

Penduduk Berumur 15 Tahun ke Atas Menurut Pendidikan Tertinggi yang Ditamatkan dan Jenis Kegiatan Selama Seminggu yang Lalu di Kabupaten Karawang, 2023
Population 15 Years of Age and Over by Educational Attainment and Type of Activity During the Previous Week in Karawang Regency, 2023

Pendidikan Tertinggi yang Ditamatkan ¹ <i>Educational Attainment ¹</i>	Angkatan Kerja/ <i>Economically Active</i>			Persentase Bekerja terhadap Angkatan Kerja <i>Percentage of Working to Economically Active</i>
	Bekerja <i>Working</i>	Pengangguran ² <i>Unemployment ²</i>	Jumlah Angkatan Kerja <i>Total of Economically Active</i>	
(1)	(2)	(3)	(4)	(5)
1	625.356	33.863	659.219	94,86
2	382.669	72.117	454.786	84,14
3	109.471	3.914	113.385	96,55
Jumlah/Total	1.117.496	109.894	1.227.390	91,05

Lanjutan Tabel/Continued Table 3.2.2

Pendidikan Tertinggi yang Ditamatkan ¹ <i>Educational Attainment¹</i>	Bukan Angkatan Kerja <i>Not Economically Active</i>	Jumlah Total	Persentase Angkatan Kerja terhadap Penduduk Usia Kerja <i>Percentage of Economically Active to Working Age Population</i>
(1)	(6)	(7)	(8)
1	516.878	1.176.097	56,05
2	165.065	619.851	73,37
3	26.665	140.050	80,96
Jumlah/Total	708.608	1.935.998	63,40

Catatan/Note: ¹ 0. ≤ Sekolah Dasar (SD)/≤ *Primary School*
 1. Sekolah Menengah Pertama/*Junior High School*
 2. Sekolah Menengah Atas dan Sekolah Menengah Kejuruan/*Senior High School and Vocational High School*
 3. Perguruan Tinggi/*Collage*

² 1. Mencari pekerjaan/*Looking for work*
 2. Mempersiapkan usaha/*Establishing a new business/firm*
 3. Merasa tidak mungkin mendapat pekerjaan/*Hopeless of job*
 4. Sudah punya pekerjaan tetapi belum mulai bekerja/*Have a job in future start*

Sumber/Source: BPS, Survei Angkatan Kerja Nasional (Sakernas) Agustus/BPS-Statistics Indonesia, August National Labor Force Survey

Tabel 3.2.3
Table

Jumlah Penduduk Berumur 15 Tahun Ke Atas yang Bekerja Selama Seminggu yang Lalu Menurut Status Pekerjaan Utama dan Jenis Kelamin di Kabupaten Karawang, 2023
Population Aged 15 Years and Over Who Worked During the Previous Week by Main Employment Status and Sex in Karawang Regency, 2023

Status Pekerjaan Utama <i>Main Employment Status</i>	Laki-laki <i>Male</i>	Perempuan <i>Female</i>	Jumlah <i>Total</i>
(1)	(2)	(3)	(4)
Berusaha sendiri <i>Own account worker</i>	185.040	90.748	275.788
Berusaha dibantu buruh tidak tetap/buruh tidak dibayar <i>Employer assisted by temporary worker/unpaid worker</i>	39.776	41.459	81.235
Berusaha dibantu buruh tetap/buruh dibayar <i>Employer assisted by permanent worker/paid worker</i>	23.720	8.412	32.132
Buruh/Karyawan/Pegawai <i>Employee</i>	327.417	120.924	448.341
Pekerja bebas <i>Casual worker</i>	170.111	42.717	212.828
Pekerja keluarga/tak dibayar <i>Family worker/unpaid worker</i>	13.144	54.028	67.172
Jumlah/Total	759.208	358.288	1.117.496

Sumber/Source: BPS, Survei Angkatan Kerja Nasional (Sakernas) Agustus/BPS-Statistics Indonesia, August National Labor Force Survey

Tabel
Table 3.2.4

Jumlah Penduduk Berumur 15 Tahun Ke Atas yang Termasuk Angkatan Kerja Menurut Jenis Kelamin dan Pendidikan Tertinggi yang Ditamatkan di Kabupaten Karawang, 2023
Population Aged 15 Years and Over Who Are in Labour Force by Sex and Educational Attainment in Karawang Regency, 2023

Pendidikan Tertinggi yang Ditamatkan <i>Educational Attainment</i>	Laki-laki <i>Male</i>	Perempuan <i>Female</i>	Jumlah <i>Total</i>
(1)	(2)	(3)	(4)
≤ Sekolah Dasar ≤ <i>Primary School</i>	305.349	145.376	450.725
Sekolah Menengah Pertama <i>Junior High School</i>	136.521	71.973	208.494
Sekolah Menengah Atas <i>Senior High School</i>	125.513	73.020	198.533
Sekolah Menengah Kejuruan <i>Vocational Senior High School</i>	206.047	50.206	256.253
Diploma I/II/III/Akademi <i>Diploma I/II/III/Academy</i>	16.059	13.922	29.981
Universitas <i>University</i>	51.007	32.397	83.404
Jumlah / Total	840.496	386.894	1.227.390

Sumber/Source: BPS, Survei Angkatan Kerja Nasional Agustus/BPS-Statistics of Indonesia, August National Labor Force Survey

Tabel
Table 3.2.5

Jumlah Penduduk Berumur 15 Tahun ke Atas yang Bekerja Selama Seminggu yang Lalu Menurut Lapangan Pekerjaan Utama dan Jenis Kelamin di Kabupaten Karawang, 2023
Population Aged 15 Years and Over Who Worked During the Previous Week by Main Industry and Sex in Karawang Regency, 2023

Lapangan Pekerjaan Utama ¹ <i>Main Industry ¹</i>	Laki-Laki <i>Male</i>	Perempuan <i>Female</i>	Jumlah <i>Total</i>
(1)	(2)	(3)	(4)
1	140.292	39.123	179.415
2	280.423	67.667	348.090
3	338.493	251.498	589.991
Jumlah / Total	759.208	358.288	1.117.496

Catatan/Note: ¹1. Pertanian, Kehutanan, Perkebunan, dan Perikanan/*Agriculture, Forestry, Hunting, and Fisheries*

2. Industri Pengolahan/*Manufacturing Industry*

3. Jasa Kemasyarakatan, Sosial, dan Perorangan/*Community, Social, and Personal Services*

Sumber/Source: BPS, Survei Angkatan Kerja Nasional Agustus/BPS-Statistics of Indonesia, August National Labor Force Survey

Tabel 3.2.6 **Jumlah Pencari Kerja dalam Negeri yang Terdaftar Menurut Tingkat Pendidikan Tertinggi yang Ditamatkan dan Jenis Kelamin di Kabupaten Karawang, 2023**
Number of Occupied Job Seekers by Educational Attainment and Sex in Karawang Regency, 2023

Status Pekerjaan Utama <i>Main Employment Status</i>	Laki-laki <i>Male</i>	Perempuan <i>Female</i>	Jumlah <i>Total</i>
(1)	(2)	(3)	(4)
Tidak/Belum Pernah Sekolah <i>No Schooling</i>	-	-	-
Tidak/Belum Tamat SD <i>Not Yet Completed Primary School</i>	-	-	-
Sekolah Dasar <i>Primary School</i>	74	309	383
Sekolah Menengah Pertama <i>Junior High School</i>	388	1059	1.447
Sekolah Menengah Kejuruan <i>Vocational Senior High School</i>	2.891	4.390	7.281
Sekolah Menengah Kejuruan <i>Vocational Senior High School</i>	11.374	7.678	19.052
Diploma I/II/III/Akademi <i>Diploma I/II/III/Academy</i>	223	287	510
Universitas <i>University</i>	1004	1206	2.210
Jumlah / Total	15.954	14.929	30.883

Sumber/Source: Dinas Tenaga Kerja dan Transmigrasi Kabupaten Karawang/Manpower and Transmigration Office of Karawang Regency

Tabel 3.2.7
Table

Jumlah Pencari Kerja dalam Negeri yang Terdaftar Menurut Tingkat Pendidikan Tertinggi yang Ditamatkan dan Bulan di Kabupaten Karawang, 2023
Number of Occupied Job Seekers by Educational Attainment and Month in Karawang Regency, 2023

Bulan Month	Tidak Tamat SD Not Yet Completed Primary School	SD Primary School	SMP Junior High School	SMA Senior High School	Diploma Diploma	Sarjana University
(1)	(2)	(3)	(4)	(5)	(6)	(7)
Januari/January	-	106	217	2.033	69	246
Februari/February	-	102	170	1.573	48	189
Maret/March	-	32	277	1.348	38	203
April/April	-	14	176	589	17	79
Mei/May	-	38	150	6.474	27	118
Juni/June	-	18	101	2.577	28	96
Juli/July	-	34	115	3.278	66	196
Agustus/August	-	14	93	2.340	41	170
September/September	-	5	73	2.136	66	400
Oktober/October	-	17	64	1.466	44	195
November/November	-	18	57	1.182	28	212
Desember/December	-	19	66	1.191	16	106
Jumlah / Total	-	417	1.559	26.187	488	2.210

Sumber/Source: Dinas Tenaga Kerja dan Transmigrasi Kabupaten Karawang/Manpower and Transmigration Office of Karawang Regency

Tabel
Table 3.2.8

Jumlah Pencari Kerja dalam Negeri yang Belum Ditempatkan Menurut Tingkat Pendidikan Tertinggi yang Ditematkan dan Bulan di Kabupaten Karawang, 2023
Number of Not Occupied Job Seekers by Educational Attainment and Month in Karawang Regency, 2023

Bulan Month	Tidak Tamat SD Not Yet Completed Primary School	SD Primary School	SMP Junior High School	SMA Senior High School	Diploma	Sarjana University
(1)	(2)	(3)	(4)	(5)	(6)	(7)
Januari/January	-	7	81	279	-	17
Februari/February	-	13	66	99	25	-
Maret/March	-	3	12	183	35	103
April/April	-	32	51	504	7	47
Mei/May	-	10	74	629	7	57
Juni/June	-	8	16	898	-	-
Juli/July	-	4	-	627	49	109
Agustus/August	-	32	51	604	8	89
September/September	-	13	66	99	25	-
Oktober/October	-	21	37	134	25	39
November/November	-	4	36	356	29	55
Desember/December	-	60	27	380	30	60
Jumlah / Total	-	207	517	4.792	240	576

Sumber/Source: Dinas Tenaga Kerja dan Transmigrasi Kabupaten Karawang/Manpower and Transmigration Office of Karawang Regency

Tabel 3.2.9
Table

Jumlah Pencari Kerja dalam Negeri dengan Tingkat Pendidikan Tidak Tamat SD dan Tamat SD Menurut Jenis Kelamin dan Bulan di Kabupaten Karawang, 2023
Number of Ungraduated and Primary School Graduated Job Seekers by Sex and Month in Karawang Regency, 2023

Bulan Month	Yang belum ditempatkan pada akhir bulan lalu Not Placed at the End of Last onth		Yang terdaftar bulan ini Registered This Month		Yang ditempatkan bulan ini Placed This Month		Yang dihapuskan bulan ini Abolished This Month		Yang belum ditempatkan bulan ini Not Placed This Month	
	L/M	P/F	L/M	P/F	L/M	P/F	L/M	P/F	L/M	P/F
(1)	(2)	(3)	(4)	(5)	(6)	(7)	(8)	(9)	(10)	(11)
Januari/January	31	117	18	88	-	-	3	4	46	201
Februari/February	46	201	21	81	-	-	3	10	64	272
Maret/March	64	272	2	30	-	-	1	2	65	300
April/April	65	300	2	12	-	-	3	29	64	283
Mei/May	64	283	4	34	-	-	5	5	63	312
Juni/June	63	312	4	14	-	-	3	5	64	321
Juli/July	64	321	6	28	-	-	4	0	66	349
Agustus/August	66	349	5	9	-	-	3	29	68	329
September/September	68	329	1	4	-	-	3	10	66	323
Oktober/October	66	323	5	12	-	-	14	7	57	328
November/November	57	328	2	16	-	-	2	2	57	342
Desember/December	57	342	4	15	-	-	22	38	39	319
Jumlah / Total	711	3.477	74	343	-	-	66	141	719	3.679

Sumber/Source:

Dinas Tenaga Kerja dan Transmigrasi Kabupaten Karawang/Manpower and Transmigration Office of Karawang Regency

Tabel
Table 3.2.10**Jumlah Pencari Kerja dalam Negeri dengan Tingkat Pendidikan SMP Menurut Jenis Kelamin dan Bulan di Kabupaten Karawang, 2023**
Number of Junior High School Graduated Job Seekers by Sex and Month in Karawang Regency, 2023

Bulan Month	Yang belum ditempatkan pada akhir bulan lalu Not Placed at the End of Last onth		Yang terdaftar bulan ini Registered This Month		Yang ditempatkan bulan ini Placed This Month		Yang dihapuskan bulan ini Abolished This Month		Yang belum ditempatkan bulan ini Not Placed This Month	
	L/M	P/F	L/M	P/F	L/M	P/F	L/M	P/F	L/M	P/F
(1)	(2)	(3)	(4)	(5)	(6)	(7)	(8)	(9)	(10)	(11)
Januari/January	666	1.127	44	173	-	-	33	48	677	1.222
Februari/February	677	1.222	37	133	-	-	9	57	705	1.298
Maret/March	705	1.298	27	250	-	-	7	5	725	1.343
April/April	725	1.343	65	111	-	-	28	23	762	1.431
Mei/May	762	1.431	49	101	-	-	33	41	778	1.491
Juni/June	778	1.491	38	63	-	-	9	7	807	1.547
Juli/July	807	1.547	34	81	-	-	-	-	841	1.628
Agustus/August	841	1.628	33	60	-	-	28	23	846	1.665
September/September	846	1.665	25	48	-	-	9	57	862	1.656
Oktober/October	862	1.656	28	36	-	-	15	22	875	1.670
November/November	875	1.670	27	30	-	-	22	14	880	1.686
Desember/December	880	1.686	26	40	-	-	16	11	890	1.715
Jumlah / Total	9.424	17.764	433	1.126	-	-	209	308	9.648	18.352

Sumber/Source: Dinas Tenaga Kerja dan Transmigrasi Kabupaten Karawang/Manpower and Transmigration Office of Karawang Regency

Tabel
Table 3.2.11

Jumlah Pencari Kerja dalam Negeri dengan Tingkat Pendidikan SMA Menurut Jenis Kelamin dan Bulan di Kabupaten Karawang, 2023
Number of Senior High School Graduated Job Seekers by Sex and Month in Karawang Regency, 2023

Bulan Month	Yang belum ditempatkan pada akhir bulan lalu Not Placed at the End of Last onth		Yang terdaftar bulan ini Registered This Month		Yang ditempatkan bulan ini Placed This Month		Yang dihapuskan bulan ini Abolished This Month		Yang belum ditempatkan bulan ini Not Placed This Month	
	L/M	P/F	L/M	P/F	L/M	P/F	L/M	P/F	L/M	P/F
(1)	(2)	(3)	(4)	(5)	(6)	(7)	(8)	(9)	(10)	(11)
Januari/January	33.561	26.876	1.152	881	877	629	111	168	33.725	26.960
Februari/February	33.725	26.960	984	589	790	399	80	19	33.839	27.131
Maret/March	33.839	27.131	591	757	272	187	114	69	34.044	27.632
April/April	34.044	27.632	319	270	165	40	245	259	33.953	27.603
Mei/May	33.953	27.603	3.464	3.010	513	194	306	323	36.598	30.096
Juni/June	36.598	30.096	1.303	1.274	374	212	519	379	37.008	30.779
Juli/July	37.008	30.779	1.621	1.657	701	429	326	301	37.602	31.706
Agustus/August	37.602	31.706	1.224	1.116	418	158	245	359	38.163	32.305
September/September	38.163	32.305	1.291	845	893	223	80	19	38.481	32.908
Oktober/October	38.481	32.908	845	621	605	81	109	25	38.612	33.423
November/November	38.612	33.423	702	480	455	173	163	193	38.696	33.537
Desember/December	38.696	33.573	724	467	544	59	195	185	38.681	33.760
Jumlah / Total	434.282	360.992	14.220	11.967	6.607	2.784	2.493	2.299	439.402	367.840

Sumber/Source: Dinas Tenaga Kerja dan Transmigrasi Kabupaten Karawang/Manpower and Transmigration Office of Karawang Regency

Tabel
Table 3.2.12**Jumlah Pencari Kerja dalam Negeri dengan Tingkat Pendidikan Diploma Menurut Jenis Kelamin dan Bulan di Kabupaten Karawang, 2023**
Number of Diploma Graduated Job Seekers by Sex and Month in Karawang Regency, 2023

Bulan Month	Yang belum ditempatkan pada akhir bulan lalu Not Placed at the End of Last onth		Yang terdaftar bulan ini Registered This Month		Yang ditempatkan bulan ini Placed This Month		Yang dihapuskan bulan ini Abolished This Month		Yang belum ditempatkan bulan ini Not Placed This Month	
	L/M	P/F	L/M	P/F	L/M	P/F	L/M	P/F	L/M	P/F
(1)	(2)	(3)	(4)	(5)	(6)	(7)	(8)	(9)	(10)	(11)
Januari/January	399	846	30	39	-	-	-	-	429	885
Februari/February	429	885	18	30	-	-	8	17	439	898
Maret/March	439	898	14	24	22	2	16	19	415	901
April/April	415	901	7	10	2	1	3	4	417	906
Mei/May	417	906	19	8	4	-	4	3	428	911
Juni/June	428	911	12	16	3	2	-	-	437	925
Juli/July	437	925	21	45	7	7	18	31	433	932
Agustus/August	433	932	16	25	6	6	4	4	439	947
September/September	439	947	43	23	64	41	8	17	410	934
Oktober/October	410	934	21	23	14	10	11	14	406	933
November/November	406	933	14	14	11	16	11	18	398	913
Desember/December	398	913	8	8	-	2	9	21	397	898
Jumlah / Total	5.050	10.931	223	265	133	87	92	148	5.048	10.983

Sumber/Source: Dinas Tenaga Kerja dan Transmigrasi Kabupaten Karawang/Manpower and Transmigration Office of Karawang Regency

Tabel 3.2.13
Table

Jumlah Pencari Kerja dalam Negeri dengan Tingkat Pendidikan Sarjana Menurut Jenis Kelamin dan Bulan di Kabupaten Karawang, 2023
Number of University Graduated Job Seekers by Sex and Month in Karawang Regency, 2023

Bulan Month	Yang belum ditempatkan pada akhir bulan lalu <i>Not Placed at the End of Last onth</i>		Yang terdaftar bulan ini <i>Registered This Month</i>		Yang ditempatkan bulan ini <i>Placed This Month</i>		Yang dihapuskan bulan ini <i>Abolished This Month</i>		Yang belum ditempatkan bulan ini <i>Not Placed This Month</i>	
	L/M	P/F	L/M	P/F	L/M	P/F	L/M	P/F	L/M	P/F
(1)	(2)	(3)	(4)	(5)	(6)	(7)	(8)	(9)	(10)	(11)
Januari/January	1.172	2.258	99	147	44	28	8	9	1.819	2.368
Februari/February	1.819	2.368	87	102	-	-	-	-	1.906	2.470
Maret/March	1.906	2.470	77	126	12	5	65	38	1.906	2.553
April/April	1.906	2.553	33	46	-	-	17	30	1.922	2.569
Mei/May	1.922	2.569	63	55	10	3	32	25	1.943	2.596
Juni/June	1.943	2.596	48	48	2	4	-	-	1.989	2.640
Juli/July	1.989	2.640	81	115	18	9	58	51	1.994	2.695
Agustus/August	1.994	2.695	78	92	12	4	45	44	2.015	2.739
September/September	2.015	2.739	193	207	48	26	-	-	2.160	2.920
Oktober/October	2.160	2.920	85	110	7	2	20	19	2.218	3.009
November/November	2.218	3.009	100	112	1	2	30	25	2.287	3.094
Desember/December	2.287	3.094	60	46	2	52	26	34	2.319	3.054
Jumlah / Total	23.331	31.911	1.004	1.206	156	135	301	275	24.478	32.707

Sumber/Source: Dinas Tenaga Kerja dan Transmigrasi Kabupaten Karawang/Manpower and Transmigration Office of Karawang Regency

<https://karawangkab.bps.go.id>

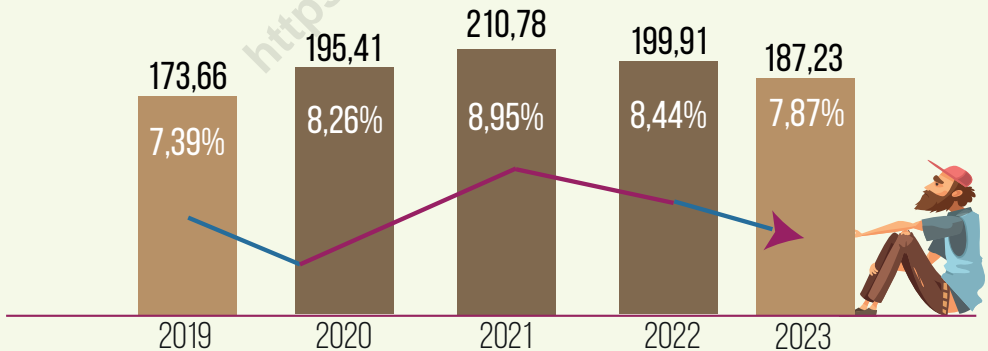
SOSIAL DAN KESEJAHTERAAN RAKYAT

SOCIAL AND WELFARE



JUMLAH (RIBU ORANG) DAN PERSENTASE PENDUDUK MISKIN, 2019-2023

Number and Percentage of Poor People in Karawang Regency, 2019-2023



INDEKS KEDALAMAN KEMISKINAN (P1)

KABUPATEN KARAWANG 2023
Poverty Gap Index in Karawang Regency, 2023

1,06

INDEKS KEPARAHAN KEMISKINAN (P2)

KABUPATEN KARAWANG 2023
Poverty Severity Index in Karawang Regency, 2023

0,22

<https://karawangkab.bps.go.id>

PENJELASAN TEKNIS

1. **Tidak/belum pernah sekolah** adalah mereka yang tidak pernah atau belum pernah terdaftar dan tidak pernah atau belum pernah aktif mengikuti pendidikan di suatu jenjang pendidikan formal. Termasuk juga yang tamat/ belum tamat taman kanak-kanak tetapi tidak melanjutkan ke sekolah dasar.
2. **Masih bersekolah** adalah mereka yang terdaftar dan aktif mengikuti pendidikan formal dan nonformal (Paket A, B, atau C), baik pendidikan dasar, menengah maupun pendidikan tinggi. Bagi mahasiswa yang sedang cuti dianggap masih bersekolah.
3. **Tidak bersekolah lagi** adalah mereka yang pernah terdaftar dan aktif mengikuti pendidikan di suatu jenjang pendidikan formal dan nonformal (Paket A, B, atau C), tetapi pada saat pencacahan tidak lagi terdaftar dan tidak aktif mengikuti pendidikan.
4. **Tamat sekolah** adalah menyelesaikan pelajaran yang ditandai dengan lulus ujian akhir pada kelas atau tingkat terakhir suatu jenjang pendidikan di sekolah negeri

TECHNICAL NOTES

1. **Not/never attending school** is someone who has never attended or never been registered in a formal education, such as primary, secondary, and tertiary education. Those who just completed kindergarten are considered as never attended school.
2. **Attending school** is someone who is currently attending primary, secondary, or tertiary education, including package A, package B, or package C. College student who postpones his/her study is considered as attending school.
3. **Not attending school anymore** is someone who had enrolled and participated in formal and non-formal education in the past including package A, package B, or package C, but currently does not attend school.
4. **Completed particular level of education** is someone who has completed particular level of education in private or public school and accepting graduation certificate. Someone

maupun swasta dengan mendapatkan tanda tamat belajar/ ijazah. Seseorang yang belum mengikuti pelajaran pada kelas tertinggi tetapi telah mengikuti ujian akhir dan lulus dianggap tamat sekolah.

who has never attended the highest grade but passed the final exam is considered as completed particular level of education.

5. Untuk mengukur kemiskinan, BPS menggunakan konsep kemampuan memenuhi kebutuhan dasar (basic needs approach). Dengan pendekatan ini, kemiskinan dipandang sebagai ketidakmampuan dari sisi ekonomi untuk memenuhi kebutuhan dasar makanan dan bukan makanan yang diukur dari sisi pengeluaran. Metode yang digunakan adalah menghitung Garis Kemiskinan (GK), yang terdiri dari dua komponen yaitu Garis Kemiskinan Makanan (GKM) dan Garis Kemiskinan Non-Makanan (GKNM). Penghitungan Garis Kemiskinan dilakukan secara terpisah untuk daerah perkotaan dan perdesaan.

5. *To measure poverty, BPS–Statistics Indonesia has used the concept of basic needs approach. Therefore, poverty is viewed as economic inability to fulfill food and non–food basic needs which are measured by consumption/ expenditure. The method used is calculating poverty line, which consists of two components that are Food Poverty Line (FPL) and Non–Food Poverty Line (NFPL). The poverty line was calculated separately for urban and rural areas.*

6. **Penduduk miskin** adalah penduduk yang memiliki rata-rata pengeluaran per kapita per bulan di bawah Garis Kemiskinan.

6. *A person whose expenditure per capita per month is below the poverty line is considered to be **poor**.*

ULASAN**DESCRIPTION****Pendidikan**

Pendidikan merupakan salah satu modal utama dalam mewujudkan kecerdasan bangsa dan juga sebagai salah satu indikator dalam rangka meningkatkan status sosial masyarakat. Peningkatan partisipasi bersekolah penduduk tentunya harus diimbangi oleh tersedianya sarana fisik pendidikan dan tenaga pengajar/pendidik.

Pada tahun 2023 jumlah Sekolah Dasar (SD) Negeri dan Swasta di Kabupaten Karawang sebanyak 1.898 dengan jumlah guru sebanyak 20.524 orang.

Jumlah Sekolah Mengengah Pertama (SMP) di Kabupaten Karawang sebanyak 410 sekolah dengan jumlah guru sebanyak 7.743 orang.

Jumlah Sekolah Menengah Atas di Kabupaten Karawang sebanyak 104 dengan jumlah guru sebanyak 3.382 orang.

Kesehatan

Rumah sakit dan Puskesmas merupakan salah satu sarana penunjang dalam menjaga kesehatan masyarakat. Sarana kesehatan lainnya adalah rumah bersalin, puskesmas pembantu, apotek, posyandu, klinik, balai pengobatan, dan polindes.

Jumlah Rumah Sakit Umum di Kabupaten Karawang pada tahun 2023 adalah sebanyak 24 unit, dan jumlah puskesmas rawat inap adalah sebanyak 35 unit.

Education

Education is one of the main capital in realizing the intelligence of the nation and also as an indicator in order to improve the social status of society. The increasing number of people at school age should be followed by the increasing number of educational facilities and teachers.

In 2023, the number of public and private elementary schools (SD) in Karawang Regency will be 1,898 with 20,527 teachers.

The number of Junior High Schools (SMP) in Karawang Regency is 410 schools with 7,743 teachers.

The number of high schools in Karawang Regency is 104 with 3,382 teachers.

Health

Hospitals and health centers are one of supporting facilities in maintaining public health. Other health facilities are maternity hospital, auxiliary public health centers, pharmacies, maternal and child health center, clinics, treatment centers, and village maternity.

The number of general hospitals in Karawang Regency in 2023 was 24 units, and the number of , auxiliary public health centers with Inpatient care was 35 units.

Pada tahun 2023 jumlah Tenaga Medis di Kabupaten Karawang adalah sebanyak 538 orang dokter. Sedangkan jumlah Perawat, Bidan, Farmasi, dan Ahli gizi masing-masing sebanyak 3.225 , 1.499, 147, dan 109 tenaga kesehatan pada tahun 2023 ini.

In 2023 the number of medical worker in Karawang Regency was 538 people. While, the number of nurse, midwife, Pharmaceutical, and nutritionist were 3.225 , 1.499, 147, and 109 personnel in 2023.

Agama dan Sosial Lainnya

Kehidupan beragama di Kabupaten Karawang senantiasa dikembangkan dan ditingkatkan untuk membina umat dalam upaya mengatasi masalah-masalah sosial dan budaya yang akan menghambat kemajuan bangsa. Hal ini sesuai dengan falsafah bangsa kita.

Religion and Other Social Welfare

Religious life in Karawang Regency has always been developed and improved to foster people in an effort to overcome social and cultural problems that will hinder the progress of the nation. This is in accordance with our nation's philosophy.

4.1 PENDIDIKAN/EDUCATION

Tabel 4.1.1 Jumlah Sekolah, Guru, dan Murid Taman Kanak-Kanak (TK) di Bawah Kementerian Pendidikan dan Kebudayaan Menurut Kecamatan di Kabupaten Karawang, 2021/2022 dan 2022/2023
Number of Schools, Teachers, and Pupils in Kindergarten Under The Ministry of Education and Culture by Subdistrict in Karawang Regency, 2021/2022 and 2022/2023

Kecamatan Subdistrict	Sekolah/Schools					
	Negeri/Public		Swasta/Private		Jumlah/Total	
	2021/2022	2022/2023	2021/2022	2022/2023	2021/2022	2022/2023
(1)	(2)	(3)	(4)	(5)	(6)	(7)
Pangkalan	-	-	5	5	5	5
Tegalwaru	-	-	6	8	6	8
Ciampel	-	-	2	2	2	2
Telukjambe Timur	-	-	28	27	28	27
Telukjambe Barat	-	-	4	4	4	4
K l a r i	-	-	53	59	53	59
Cikampek	-	-	23	21	23	21
Purwasari	-	-	20	23	20	23
Tirtamulya	-	...	-	-	-	-
Jatisari	1	1	3	3	4	4
Banyusari	-	-	5	5	5	5
Kotabaru	-	-	28	30	28	30
Cilamaya Wetan	-	-	14	14	14	14
Cilamaya Kulon	-	-	6	6	6	6
Lemahabang	-	-	15	15	15	15
Telagasari	-	-	8	8	8	8
Majalaya	-	-	13	18	13	18
Karawang Timur	-	-	25	29	25	29
Karawang Barat	2	2	27	28	29	30
Rawamerta	-	-	3	3	3	3
Tempuran	-	-	4	6	4	6
Kutawaluya	-	-	5	6	5	6
Rengasdengklok	1	1	22	23	23	24
Jyakerta	-	-	6	6	6	6
P e d e s	-	-	7	7	7	7
Cilebar	-	-	1	1	1	1
Cibuaya	-	-	2	2	2	2
Tirtajaya	-	-	4	5	4	5
Batujaya	-	-	12	11	12	11
Pakisjaya	-	...	-	-	-	-
Karawang	4	4	351	375	355	379

Lanjutan Tabel/Continued Table 4.1.1

Kecamatan Subdistrict	Guru ¹ /Teachers ¹					
	Negeri/Public		Swasta/Private		Jumlah/Total	
	2021/2022	2022/2023	2021/2022	2022/2023	2021/2022	2022/2023
(1)	(8)	(9)	(10)	(11)	(12)	(13)
Pangkalan	-	-	17	18	17	18
Tegalwaru	-	-	24	35	24	35
Ciampel	-	-	8	11	8	11
Telukjambe Timur	-	-	172	170	172	170
Telukjambe Barat	-	-	18	22	18	22
K l a r i	-	-	241	254	241	254
Cikampek	-	-	92	86	92	86
Purwasari	-	-	89	112	89	112
Tirtamulya	-	-	-	-	-	-
Jatisari	4	5	12	13	16	18
Banyusari	-	-	17	19	17	19
Kotabaru	-	-	113	126	113	126
Cilamaya Wetan	-	-	80	78	80	78
Cilamaya Kulon	-	-	25	29	25	29
Lemahabang	-	-	51	52	51	52
Telagasari	-	-	35	29	35	29
Majalaya	-	-	66	103	66	103
Karawang Timur	-	-	172	197	172	197
Karawang Barat	10	12	147	158	157	170
Rawamerta	-	-	12	12	12	12
Tempuran	-	-	14	20	14	20
Kutawaluya	-	-	21	27	21	27
Rengasdengklok	3	4	84	93	87	97
Jayakarta	-	-	21	26	21	26
P e d e s	-	-	22	23	22	23
Cilebar	-	-	3	3	3	3
Cibuaya	-	-	9	8	9	8
Tirtajaya	-	-	15	19	15	19
Batujaya	-	-	43	38	43	38
Pakisjaya	-	-	-	-	-	-
Karawang	17	21	1.623	1.781	1.640	1.802

Lanjutan Tabel/*Continued Table* 4.1.1

Kecamatan Subdistrict	Murid/Students					
	Negeri/Public		Swasta/Private		Jumlah/Total	
	2021/2022	2022/2023	2021/2022	2022/2023	2021/2022	2022/2023
(1)	(14)	(15)	(16)	(17)	(18)	(19)
Pangkalan	-	-	119	90	119	90
Tegalwaru	-	-	152	213	152	213
Ciampel	-	-	82	91	82	91
Telukjambe Timur	-	-	1 216	1 417	1 216	1 417
Telukjambe Barat	-	-	185	188	185	188
Klari	-	-	2 090	2 325	2 090	2 325
Cikampek	-	-	786	893	786	893
Purwasari	-	-	818	1 068	818	1 068
Tirtamulya	-	-	-	-	-	-
Jatisari	44	68	89	132	133	200
Banyusari	-	-	113	105	113	105
Kotabaru	-	-	1 042	1 104	1 042	1 104
Cilamaya Wetan	-	-	827	763	827	763
Cilamaya Kulon	-	-	263	249	263	249
Lemahabang	-	-	433	396	433	396
Telagasari	-	-	260	267	260	267
Majalaya	-	-	641	951	641	951
Karawang Timur	-	-	1 615	2 030	1 615	2 030
Karawang Barat	133	150	952	1 235	1 085	1 385
Rawamerta	-	-	146	109	146	109
Tempuran	-	-	170	167	170	167
Kutawaluya	-	-	180	243	180	243
Rengasdengklok	33	32	700	860	733	892
Jayakarta	-	-	158	219	158	219
Pedes	-	-	272	260	272	260
Cilebar	-	-	30	30	30	30
Cibuaya	-	-	64	60	64	60
Tirtajaya	-	-	136	291	136	291
Batujaya	-	-	364	370	364	370
Pakisjaya	-	-	-	-	-	-
Karawang	210	250	13 903	16 126	14 113	16 376

Catatan/Note:
Sumber/Source:

¹ Jumlah guru termasuk kepala sekolah dan guru/*The total of teachers including headmaster and teacher Kementerian Pendidikan, Kebudayaan, Riset, dan Teknologi, /Ministry of Education, Culture, Research, and Technology, Odd Semester Report Data*

Tabel
Table 4.1.2**Jumlah Sekolah, Guru, dan Murid Raudatul Athfal (RA) di Bawah Kementerian Agama Menurut Kecamatan di Kabupaten Karawang, 2023/2023 dan 2023/2024**
Number of Schools, Teachers, and Pupils in Raudatul Athfal (RA) Under The Ministry of Religious Affairs by Subdistrict in Karawang Regency, 2023/2023 and 2023/2024

Kecamatan Subdistrict	Sekolah/Schools		Guru/Teachers		Murid/Pupils	
	2023/2023 ¹	2023/2024 ²	2023/2023 ¹	2023/2024 ²	2023/2023 ¹	2023/2024 ²
(1)	(2)	(3)	(4)	(5)	(6)	(7)
Pangkalan	18	6	26	25	232	253
Tegalwaru	-	4	17	17	157	151
Ciampel	2	3	17	16	140	141
Telukjambe Timur	15	10	78	83	553	586
Telukjambe Barat	1	5	26	31	279	313
Klari	10	25	122	142	1.215	1.259
Cikampek	3	21	87	81	952	848
Purwasari	-	16	68	75	645	620
Tirtamulya	6	7	19	24	200	206
Jatisari	23	6	33	36	310	336
Banyusari	4	4	22	22	264	276
Kotabaru	4	25	129	127	1.230	1.213
Cilamaya Wetan	25	9	42	42	418	442
Cilamaya Kulon	14	11	41	43	531	466
Lemahabang	12	2	13	9	117	116
Telagasari	4	7	42	39	223	202
Majalaya	11	6	46	47	532	544
Karawang Timur	5	14	85	86	702	757
Karawang Barat	4	15	81	78	600	496
Rawamerta	4	4	13	15	197	195
Tempuran	3	3	9	11	93	120
Kutawaluya	3	12	54	50	640	565
Rengasdengklok	1	7	32	33	358	414
Jayakarta	6	4	17	16	149	164
Pedes	22	4	11	11	165	167
Cilebar	-	1	3	3	55	50
Cibuaya	8	3	8	7	75	76
Tirtajaya	9	1	6	5	92	87
Batujaya	6	5	22	23	142	152
Pakisjaya	4	1	3	3	94	67
Karawang	227	241	1.172	1.200	11.360	11.282

Catatan/Notes: ¹ Data semester ganjil I/Even semester² data semester ganjil laporan sampai dengan ³¹ Desember 2023/Ministry of Religious Affairs: EMIS-odd semester report data up to ³¹ December 2023

Sumber/Source: Kementerian Agama- EMIS/Ministry of Religious Affairs- EMIS

Tabel
Table 4.1.3

Jumlah Sekolah, Guru, dan Murid Sekolah Dasar (SD) di Bawah Kementerian Pendidikan dan Kebudayaan Menurut Kecamatan di Kabupaten Karawang, 2021/2022 dan 2022/2023
Number of Schools, Teachers, and Pupils in Elementary Schools Under The Ministry of Education and Culture by Subdistrict in Karawang Regency, 2021/2022 and 2022/2023

Kecamatan Subdistrict	Sekolah/Schools					
	Negeri/Public		Swasta/Private		Jumlah/Total	
	2021/2022	2022/2023	2021/2022	2022/2023	2021/2022	2022/2023
(1)	(2)	(3)	(4)	(5)	(6)	(7)
Pangkalan	28	28	1	1	29	29
Tegalwaru	25	25	1	1	26	26
Ciampel	16	16	1	1	17	17
Telukjambe Timur	26	26	13	14	39	40
Telukjambe Barat	28	28	1	1	29	29
K l a r i	41	41	9	10	50	51
Cikampek	24	24	8	8	32	32
Purwasari	23	23	4	4	27	27
Tirtamulya	25	25	-	1	25	26
Jatisari	30	30	1	1	31	31
Banyusari	21	21	-	-	21	21
Kotabaru	29	29	9	10	38	39
Cilamaya Wetan	36	36	1	1	37	37
Cilamaya Kulon	29	29	-	-	29	29
Lemahabang	30	30	1	1	31	31
Telagasari	32	32	4	4	36	36
Majalaya	16	16	2	4	18	20
Karawang Timur	29	29	13	13	42	42
Karawang Barat	39	39	10	11	49	50
Rawamerta	26	26	1	1	27	27
Tempuran	32	32	-	-	32	32
Kutawaluya	26	26	2	2	28	28
Rengasdengklok	32	32	3	3	35	35
Jayakarta	28	28	-	-	28	28
P e d e s	39	39	1	1	40	40
Cilebar	27	27	-	-	27	27
Cibuaya	24	24	-	-	24	24
Tirtajaya	30	30	-	-	30	30
Batujaya	39	39	1	1	40	40
Pakisjaya	22	22	-	-	22	22
Karawang	852	852	87	94	939	946

Lanjutan Tabel/Continued Table 4.1.3

Kecamatan Subdistrict	Guru ¹ /Teachers ¹					
	Negeri/Public		Swasta/Private		Jumlah/Total	
	2021/2022	2022/2023	2021/2022	2022/2023	2021/2022	2022/2023
(1)	(8)	(9)	(10)	(11)	(12)	(13)
Pangkalan	204	214	1	6	205	220
Tegalwaru	240	242	7	7	247	249
Ciampel	164	176	12	8	176	184
Telukjambe Timur	396	411	306	338	702	749
Telukjambe Barat	212	206	16	13	228	219
Klari	557	567	103	137	660	704
Cikampek	361	351	103	109	464	460
Purwasari	266	267	42	46	308	313
Tirtamulya	198	203	-	4	198	207
Jatisari	341	326	20	19	361	345
Banyusari	197	204	-	-	197	204
Kotabaru	399	411	100	121	499	532
Cilamaya Wetan	291	336	4	6	295	342
Cilamaya Kulon	253	257	-	-	253	257
Lemahabang	252	256	10	11	262	267
Telagasari	286	275	38	47	324	322
Majalaya	171	179	20	44	191	223
Karawang Timur	426	435	191	202	617	637
Karawang Barat	579	564	218	230	797	794
Rawamerta	248	252	8	13	256	265
Tempuran	248	249	-	-	248	249
Kutawaluya	188	188	17	18	205	206
Rengasdengklok	348	362	26	36	374	398
Jayakarta	263	266	-	-	263	266
Pedes	303	310	7	7	310	317
Cilebar	195	220	-	-	195	220
Cibuaya	186	192	-	-	186	192
Tirtajaya	266	271	-	-	266	271
Batujaya	334	341	6	7	340	348
Pakisjaya	200	216	-	-	200	216
Karawang	8.572	8.747	1.255	1.429	9.827	10.176

Lanjutan Tabel/Continued Table 4.1.3

Kecamatan Subdistrict	Murid/Pupils					
	Negeri/Public		Swasta/Private		Jumlah/Total	
	2021/2022	2022/2023	2021/2022	2022/2023	2021/2022	2022/2023
(1)	(14)	(15)	(16)	(17)	(18)	(19)
Pangkalan	3850	3723	146	214	3996	3937
Tegalwaru	3732	3669	177	166	3909	3835
Ciampel	4283	4316	147	140	4430	4456
Telukjambe Timur	9850	9855	4831	4927	14681	14782
Telukjambe Barat	5042	5086	271	318	5313	5404
K l a r i	16303	16438	1844	2268	18147	18706
Cikampek	10022	10063	1901	1895	11923	11958
Purwasari	6650	6971	917	949	7567	7920
Tirtamulya	4460	4369	-	77	4460	4446
Jatisari	7863	7796	351	380	8214	8176
Banyusari	4212	4311	-	-	4212	4311
Kotabaru	11076	11043	1882	2103	12958	13146
Cilamaya Wetan	6560	6457	38	67	6598	6524
Cilamaya Kulon	5266	5285	-	-	5266	5285
Lemahabang	6181	6143	97	88	6278	6231
Telagasari	6265	6299	649	670	6914	6969
Majalaya	5214	5545	605	964	5819	6509
Karawang Timur	13412	13333	2962	3449	16374	16782
Karawang Barat	17766	17320	3890	4046	21656	21366
Rawamerta	6267	6166	266	292	6533	6458
Tempuran	5962	5966	-	-	5962	5966
Kutawaluya	4785	4749	231	234	5016	4983
Rengasdengklok	10544	10380	510	549	11054	10929
Jayakarta	5908	5959	-	-	5908	5959
P e d e s	7220	7280	133	136	7353	7416
Cilebar	4140	4140	-	-	4140	4140
Cibuaya	4255	4357	-	-	4255	4357
Tirtajaya	6628	6691	-	-	6628	6691
Batujaya	6668	6568	86	137	6754	6705
Pakisjaya	3493	3405	-	-	3493	3405
Karawang	213877	213683	21934	24069	235811	237752

Catatan/Note: 1 Jumlah guru termasuk kepala sekolah dan guru/The total of teachers including headmaster and teacher

2 Jumlah tidak termasuk sekolah luar negeri/ Total does not include foreign scholl

Sumber/Source: Kementerian Pendidikan, Kebudayaan, Riset dan Teknologi, Sistem Data Pokok Pendidikan, Data Semester Ganjil/Ministry of Education, Culture, Research, and Technology, Basic Education Data System, odd Semester

Tabel
Table 4.1.4

Jumlah Sekolah, Guru, dan Murid Madrasah Ibtidaiyah (MI) di Bawah Kementerian Agama Menurut Kecamatan di Kabupaten Karawang, 2023/2023 dan 2023/2024
Number of Schools, Teachers, and Pupils in Madrasah Ibtidaiyah (MI) Under The Ministry of Religious Affairs by Subdistrict in Karawang Regency, 2023/2023 and 2023/2024

Kecamatan Subdistrict	Sekolah/Schools					
	Negeri/Public		Swasta/Private		Jumlah/Total	
	2023/2023 ¹	2023/2024 ²	2023/2023 ¹	2023/2024 ²	2023/2023 ¹	2023/2024 ²
(1)	(2)	(3)	(4)	(5)	(6)	(7)
Pangkalan	-	-	1	2	1	2
Tegalwaru	1	1	2	2	3	3
Ciampel	-	-	1	1	1	1
Telukjambe Timur	-	-	4	4	4	4
Telukjambe Barat	-	-	2	2	2	2
Klari	-	-	9	10	9	10
Cikampek	-	-	6	7	6	7
Purwasari	-	-	4	5	4	5
Tirtamulya	-	-	1	1	1	1
Jatisari	-	-	2	2	2	2
Banyusari	-	-	4	5	4	5
Kotabaru	-	-	6	6	6	6
Cilamaya Wetan	-	-	8	10	8	10
Cilamaya Kulon	-	-	11	11	11	11
Lemahabang	-	-	2	3	2	3
Telagasari	-	-	4	4	4	4
Majalaya	-	-	2	4	2	4
Karawang Timur	-	-	-	-	-	-
Karawang Barat	1	1	4	4	5	5
Rawamerta	-	-	1	1	1	1
Tempuran	-	-	2	2	2	2
Kutawaluya	-	-	10	10	10	10
Rengasdengklok	-	-	5	5	5	5
Jayakarta	-	-	9	10	9	10
Pedes	-	-	6	7	6	7
Cilebar	-	-	2	2	2	2
Cibuaya	-	-	8	8	8	8
Tirtajaya	-	-	9	9	9	9
Batujaya	-	-	20	20	20	20
Pakisjaya	-	-	11	11	11	11
Karawang	2	2	156	168	158	170

Lanjutan Tabel/Continued Table 4.1.4

Kecamatan Subdistrict	Guru/Teachers					
	Negeri/Public		Swasta/Private		Jumlah/Total	
	2023/2023 ¹	2023/2024 ²	2023/2023 ¹	2023/2024 ²	2023/2023 ¹	2023/2024 ²
(1)	(8)	(9)	(10)	(11)	(12)	(13)
Pangkalan	-	-	4	6	4	6
Tegalwaru	15	15	23	20	38	35
Ciampel	-	-	4	6	4	6
Telukjambe Timur	-	-	27	31	27	31
Telukjambe Barat	-	-	22	21	22	21
Klari	-	-	153	172	153	172
Cikampek	-	-	97	107	97	107
Purwasari	-	-	69	84	69	84
Tirtamulya	-	-	10	14	10	14
Jatisari	-	-	16	15	16	15
Banyusari	-	-	50	52	50	52
Kotabaru	-	-	103	106	103	106
Cilamaya Wetan	-	-	84	90	84	90
Cilamaya Kulon	-	-	114	123	114	123
Lemahabang	-	-	15	18	15	18
Telagasari	-	-	44	41	44	41
Majalaya	-	-	39	52	39	52
Karawang Timur	-	-	-	-	-	-
Karawang Barat	18	16	31	32	49	48
Rawamerta	-	-	51	43	51	43
Tempuran	-	-	19	21	19	21
Kutawaluya	-	-	70	72	70	72
Rengasdengklok	-	-	43	43	43	43
Jayakarta	-	-	47	50	47	50
Pedes	-	-	45	48	45	48
Cilebar	-	-	10	11	10	11
Cibuaya	-	-	75	76	75	76
Tirtajaya	-	-	66	68	66	68
Batujaya	-	-	154	155	154	155
Pakisjaya	-	-	72	77	72	77
Karawang	33	31	1.557	1.654	1.590	1.685

Lanjutan Tabel/Continued Table 4.1.4

Kecamatan Subdistrict	Murid/Pupils					
	Negeri/Public		Swasta/Private		Jumlah/Total	
	2023/2023 ¹	2023/2024 ²	2023/2023 ¹	2023/2024 ²	2023/2023 ¹	2023/2024 ²
(1)	(14)	(15)	(16)	(17)	(18)	(19)
Pangkalan	-	-	76	142	76	142
Tegalwaru	362	375	461	456	823	831
Ciampel	-	-	142	222	142	222
Telukjambe Timur	-	-	611	590	611	590
Telukjambe Barat	-	-	507	549	507	549
Klari	-	-	4.013	4.260	4.013	4.260
Cikampek	-	-	2.275	2.322	2.275	2.322
Purwasari	-	-	1.524	1.698	1.524	1.698
Tirtamulya	-	-	182	179	182	179
Jatisari	-	-	293	302	293	302
Banyusari	-	-	1.161	1.256	1.161	1.256
Kotabaru	-	-	2.631	2.670	2.631	2.670
Cilamaya Wetan	-	-	1.724	1.781	1.724	1.781
Cilamaya Kulon	-	-	1.993	1.969	1.993	1.969
Lemahabang	-	-	244	309	244	309
Telagasari	-	-	869	882	869	882
Majalaya	-	-	1.624	1.851	1.624	1.851
Karawang Timur	-	-	-	-	-	-
Karawang Barat	286	287	678	708	964	995
Rawamerta	-	-	1.138	1.067	1.138	1.067
Tempuran	-	-	474	471	474	471
Kutawaluya	-	-	1.401	1.503	1.401	1.503
Rengasdengklok	-	-	980	998	980	998
Jyakerta	-	-	1.633	1.663	1.633	1.663
Pedes	-	-	845	849	845	849
Cilebar	-	-	215	219	215	219
Cibuaya	-	-	1.406	1.436	1.406	1.436
Tirtajaya	-	-	1.195	1.169	1.195	1.169
Batujaya	-	-	2.516	2.331	2.516	2.331
Pakisjaya	-	-	1.154	1.103	1.154	1.103
Karawang	648	662	33.965	34.955	34.613	35.617

Catatan/Notes: ¹ Data semester ganjil I/Even semester

² data semester ganjil laporan sampai dengan ³¹ Desember 2023/Ministry of Religious Affairs: EMIS: odd semester report data up to ³¹ December 2023

Sumber/Source: Kementerian Agama: EMIS/Ministry of Religious Affairs: EMIS

Tabel 4.1.5
Table

Jumlah Sekolah, Guru, dan Murid Sekolah Menengah Pertama (SMP) di Bawah Kementerian Pendidikan dan Kebudayaan Menurut Kecamatan di Kabupaten Karawang, 2023/2023 dan 2023/2024

Number of Schools, Teachers, and Pupils in Junior High Schools Under The Ministry of Education and Culture by Subdistrict in Karawang Regency, 2023/2023 and 2023/2024

Kecamatan Subdistrict	Sekolah/Schools					
	Negeri/Public		Swasta/Private		Jumlah/Total	
	2023/2023	2023/2024	2023/2023	2023/2024	2023/2023	2023/2024
(1)	(2)	(3)	(4)	(5)	(6)	(7)
Pangkalan	3	3	-	-	3	3
Tegalwaru	1	1	5	5	6	6
Ciampel	2	2	1	1	3	3
Telukjambe Timur	2	2	13	13	15	15
Telukjambe Barat	2	2	4	4	6	6
Klari	5	5	7	7	12	12
Cikampek	3	3	8	7	11	10
Purwasari	2	2	5	5	7	7
Tirtamulya	4	4	-	-	4	4
Jatisari	4	4	3	3	7	7
Banyusari	2	2	-	-	2	2
Kotabaru	4	4	4	4	8	8
Cilamaya Wetan	3	3	5	5	8	8
Cilamaya Kulon	2	2	5	5	7	7
Lemahabang	2	2	2	1	4	3
Telagasari	3	3	5	5	8	8
Majalaya	2	2	3	4	5	6
Karawang Timur	3	3	7	7	10	10
Karawang Barat	8	8	11	12	19	20
Rawamerta	3	3	5	5	8	8
Tempuran	3	3	2	2	5	5
Kutawaluya	2	2	4	5	6	7
Rengasdengklok	3	3	4	4	7	7
Jayakarta	3	3	3	3	6	6
Pedes	2	2	2	2	4	4
Cilebar	2	2	-	-	2	2
Cibuaya	4	4	1	1	5	5
Tirtajaya	4	4	-	-	4	4
Batujaya	3	3	5	6	8	9
Pakisjaya	3	3	1	1	4	4
Karawang	89	89	115	117	204	206

Lanjutan Tabel/Continued Table 4.1.5

Kecamatan Subdistrict	Guru ¹ /Teachers ¹					
	Negeri/Public		Swasta/Private		Jumlah/Total	
	2023/2023	2023/2024	2023/2023	2023/2024	2023/2023	2023/2024
(1)	(8)	(9)	(10)	(11)	(12)	(13)
Pangkalan	74	70	-	-	74	70
Tegalwaru	13	10	33	46	46	56
Ciampel	60	60	7	5	67	65
Telukjambe Timur	98	98	152	150	250	248
Telukjambe Barat	56	59	20	25	76	84
Klari	191	201	59	59	250	260
Cikampek	102	101	80	64	182	165
Purwasari	47	49	52	54	99	103
Tirtamulya	90	91	-	-	90	91
Jatisari	91	91	33	31	124	122
Banyusari	63	65	-	-	63	65
Kotabaru	154	157	54	45	208	202
Cilamaya Wetan	93	92	49	50	142	142
Cilamaya Kulon	41	38	53	46	94	84
Lemahabang	79	76	12	8	91	84
Telagasari	97	97	65	57	162	154
Majalaya	68	65	31	40	99	105
Karawang Timur	112	126	73	75	185	201
Karawang Barat	323	332	115	134	438	466
Rawamerta	73	78	58	57	131	135
Tempuran	71	78	39	40	110	118
Kutawaluya	79	78	33	43	112	121
Rengasdengklok	116	113	44	47	160	160
Jayakarta	70	78	28	30	98	108
Pedes	67	58	11	11	78	69
Cilebar	45	38	-	-	45	38
Cibuaya	68	70	7	6	75	76
Tirtajaya	97	106	-	-	97	106
Batujaya	63	62	56	73	119	135
Pakisjaya	69	65	5	6	74	71
Karawang	2.670	2.702	1.169	1.202	3.839	3.904

Lanjutan Tabel/Continued Table 4.1.5

Kecamatan Subdistrict	Murid/Pupils					
	Negeri/Public		Swasta/Private		Jumlah/Total	
	2023/2023	2023/2024	2023/2023	2023/2024	2023/2023	2023/2024
(1)	(14)	(15)	(16)	(17)	(18)	(19)
Pangkalan	1.329	1.370	-	-	1.329	1.370
Tegalwaru	221	230	1.161	1.212	1.382	1.442
Ciampel	1.578	1.700	137	112	1.715	1.812
Telukjambe Timur	2.696	2.733	1.916	2.037	4.612	4.770
Telukjambe Barat	1.660	1.679	422	511	2.082	2.190
Klari	5.369	5.571	753	770	6.122	6.341
Cikampek	2.981	3.019	1.007	1.093	3.988	4.112
Purwasari	1.274	1.396	1.148	1.299	2.422	2.695
Tirtamulya	2.092	2.122	-	-	2.092	2.122
Jatisari	2.273	2.213	398	359	2.671	2.572
Banyusari	1.464	1.479	-	-	1.464	1.479
Kotabaru	4.087	4.149	861	784	4.948	4.933
Cilamaya Wetan	2.007	1.971	723	764	2.730	2.735
Cilamaya Kulon	636	634	856	876	1.492	1.510
Lemahabang	1.977	2.035	63	77	2.040	2.112
Telagasari	2.244	2.259	806	753	3.050	3.012
Majalaya	2.022	2.267	483	569	2.505	2.836
Karawang Timur	3.286	3.334	794	871	4.080	4.205
Karawang Barat	8.827	8.913	1.563	1.688	10.390	10.601
Rawamerta	2.046	2.085	1.116	975	3.162	3.060
Tempuran	1.669	1.659	1.183	1.112	2.852	2.771
Kutawaluya	1.963	1.980	601	713	2.564	2.693
Rengasdengklok	2.863	2.901	782	856	3.645	3.757
Jayakarta	1.674	1.715	757	785	2.431	2.500
Pedes	1.368	1.474	287	355	1.655	1.829
Cilebar	910	902	-	-	910	902
Cibuaya	1.334	1.357	263	237	1.597	1.594
Tirtajaya	2.808	2.891	-	-	2.808	2.891
Batujaya	1.539	1.548	1.421	1.595	2.960	3.143
Pakisjaya	1.414	1.493	106	95	1.520	1.588
Karawang	67.611	69.079	19.607	20.498	87.218	89.577

Catatan/Note: 1 Jumlah guru termasuk kepala sekolah dan guru/The total of teachers including headmaster and teacher

2 Jumlah tidak termasuk sekolah luar negeri/ Total does not include foreign school

Sumber/Source: Kementerian Pendidikan, Kebudayaan, Riset dan Teknologi, Sistem Data Pokok Pendidikan, Data Semester Ganjil/Ministry of Education, Culture, Research, and Technology, Basic Education Data System, odd Semester

Tabel
Table 4.1.6

Jumlah Sekolah, Guru, dan Murid Madrasah Tsanawiyah (MTs) di Bawah Kementerian Agama Menurut Kecamatan di Kabupaten Karawang, 2023/2023 dan 2023/2024
Number of Schools, Teachers, and Pupils in Madrasah Tsanawiyah (MTs) Under The Ministry of Religious Affairs by Subdistrict in Karawang Regency, 2023/2023 and 2023/2024

Kecamatan Subdistrict	Sekolah/Schools					
	Negeri/Public		Swasta/Private		Jumlah/Total	
	2023/2023 ¹	2023/2024 ²	2023/2023 ¹	2023/2024 ²	2023/2023 ¹	2023/2024 ²
(1)	(2)	(3)	(4)	(5)	(6)	(7)
Pangkalan	-	-	1	1	1	1
Tegalwaru	-	-	1	1	1	1
Ciampel	-	-	1	1	1	1
Telukjambe Timur	-	-	1	1	1	1
Telukjambe Barat	-	-	2	2	2	2
Klari	-	-	4	5	4	5
Cikampek	-	-	4	4	4	4
Purwasari	-	-	5	5	5	5
Tirtamulya	-	-	2	2	2	2
Jatisari	1	1	1	1	2	2
Banyusari	-	-	2	2	2	2
Kotabaru	-	-	4	5	4	5
Cilamaya Wetan	1	1	3	3	4	4
Cilamaya Kulon	-	-	5	5	5	5
Lemahabang	-	-	1	1	1	1
Telagasari	-	-	2	2	2	2
Majalaya	-	-	-	-	-	-
Karawang Timur	-	-	1	1	1	1
Karawang Barat	1	1	2	2	3	3
Rawamerta	1	1	3	3	4	4
Tempuran	-	-	5	5	5	5
Kutawaluya	1	1	1	1	2	2
Rengasdengklok	-	-	1	1	1	1
Jayakarta	-	-	1	1	1	1
Pedes	1	1	1	1	2	2
Cilebar	-	-	1	1	1	1
Cibuaya	-	-	1	1	1	1
Tirtajaya	-	-	2	2	2	2
Batujaya	-	-	6	6	6	6
Pakisjaya	-	-	2	2	2	2
Karawang	6	6	66	68	72	74

Lanjutan Tabel/Continued Table 4.1.6

Kecamatan Subdistrict	Guru/Teachers					
	Negeri/Public		Swasta/Private		Jumlah/Total	
	2023/2023 ¹	2023/2024 ²	2023/2023 ¹	2023/2024 ²	2023/2023 ¹	2023/2024 ²
(1)	(8)	(9)	(10)	(11)	(12)	(13)
Pangkalan	-	-	11	10	11	10
Tegalwaru	-	-	32	32	32	32
Ciampel	-	-	13	13	13	13
Telukjambe Timur	-	-	25	26	25	26
Telukjambe Barat	-	-	16	16	16	16
Klari	-	-	66	81	66	81
Cikampek	-	-	43	44	43	44
Purwasari	-	-	75	78	75	78
Tirtamulya	-	-	31	28	31	28
Jatisari	52	53	30	29	82	82
Banyusari	-	-	25	34	25	34
Kotabaru	-	-	76	87	76	87
Cilamaya Wetan	51	49	45	47	96	96
Cilamaya Kulon	-	-	95	94	95	94
Lemahabang	-	-	28	30	28	30
Telagasari	-	-	45	52	45	52
Majalaya	-	-	-	-	-	-
Karawang Timur	-	-	12	13	12	13
Karawang Barat	45	44	29	32	74	76
Rawamerta	66	64	46	42	112	106
Tempuran	-	-	71	70	71	70
Kutawaluya	28	34	28	28	56	62
Rengasdengklok	-	-	10	10	10	10
Jayakarta	-	-	29	30	29	30
Pedes	25	26	24	22	49	48
Cilebar	-	-	15	13	15	13
Cibuaya	-	-	23	25	23	25
Tirtajaya	-	-	28	28	28	28
Batujaya	-	-	111	111	111	111
Pakisjaya	-	-	31	35	31	35
Karawang	267	270	1.113	1.160	1.380	1.430

Lanjutan Tabel/Continued Table 4.1.6

Kecamatan Subdistrict	Murid/Pupils					
	Negeri/Public		Swasta/Private		Jumlah/Total	
	2023/2023 ¹	2023/2024 ²	2023/2023 ¹	2023/2024 ²	2023/2023 ¹	2023/2024 ²
(1)	(14)	(15)	(16)	(17)	(18)	(19)
Pangkalan	-	-	101	82	101	82
Tegalwaru	-	-	723	629	723	629
Ciampel	-	-	70	75	70	75
Telukjambe Timur	-	-	447	407	447	407
Telukjambe Barat	-	-	110	104	110	104
Klari	-	-	1.497	1.617	1.497	1.617
Cikampek	-	-	496	521	496	521
Purwasari	-	-	987	1.015	987	1.015
Tirtamulya	-	-	379	321	379	321
Jatisari	678	678	280	238	958	916
Banyusari	-	-	367	392	367	392
Kotabaru	-	-	1.591	1.464	1.591	1.464
Cilamaya Wetan	766	710	654	715	1.420	1.425
Cilamaya Kulon	-	-	1.631	1.579	1.631	1.579
Lemahabang	-	-	539	460	539	460
Telagasari	-	-	880	757	880	757
Majalaya	-	-	-	-	-	-
Karawang Timur	-	-	91	78	91	78
Karawang Barat	561	548	626	590	1.187	1.138
Rawamerta	1.400	1.034	384	631	1.784	1.665
Tempuran	-	-	981	904	981	904
Kutawaluya	381	366	487	490	868	856
Rengasdengklok	-	-	23	11	23	11
Jayakarta	-	-	427	436	427	436
Pedes	336	320	386	372	722	692
Cilebar	-	-	208	208	208	208
Cibuaya	-	-	604	598	604	598
Tirtajaya	-	-	361	318	361	318
Batujaya	-	-	1.591	1.482	1.591	1.482
Pakisjaya	-	-	452	458	452	458
Karawang	4.122	3.656	17.373	16.952	21.495	20.608

Catatan/Notes: ¹ Data semester ganjil / Even semester

² data semester ganjil laporan sampai dengan ³¹ Desember 2023/Ministry of Religious Affairs: EMIS-odd semester report data up to ³¹ December 2023

Sumber/Source: Kementerian Agama- EMIS/Ministry of Religious Affairs- EMIS

Tabel
Table 4.1.7

Jumlah Sekolah, Guru, dan Murid Sekolah Menengah Atas (SMA) di Bawah Kementerian Pendidikan dan Kebudayaan Menurut Kecamatan di Kabupaten Karawang, 2023/2023 dan 2023/2024

Number of Schools, Teachers, and Pupils in Senior High Schools Under The Ministry of Education and Culture by Subdistrict in Karawang Regency, 2023/2023 and 2023/2024

Kecamatan Subdistrict	Sekolah/Schools					
	Negeri/Public		Swasta/Private		Jumlah/Total	
	2023/2023	2023/2024	2023/2023	2023/2024	2023/2023	2023/2024
(1)	(2)	(3)	(4)	(5)	(6)	(7)
Pangkalan	1	1	-	-	1	1
Tegalwaru	1	1	-	-	1	1
Ciampel	1	1	-	-	1	1
Telukjambe Timur	2	2	5	5	7	7
Telukjambe Barat	1	1	1	1	2	2
K l a r i	2	2	-	-	2	2
Cikampek	2	2	1	1	3	3
Purwasari	-	-	-	-	-	-
Tirtamulya	-	-	1	1	1	1
Jatisari	1	1	1	1	2	2
Banyusari	1	1	-	-	1	1
Kotabaru	1	1	2	2	3	3
Cilamaya Wetan	1	1	-	-	1	1
Cilamaya Kulon	-	-	-	-	-	-
Lemahabang	1	1	-	-	1	1
Telagasari	1	1	-	1	1	2
Majalaya	1	1	-	-	1	1
Karawang Timur	2	2	1	1	3	3
Karawang Barat	4	4	6	6	10	10
Rawamerta	1	1	-	1	1	2
Tempuran	1	1	-	-	1	1
Kutawaluya	1	1	-	-	1	1
Rengasdengklok	-	-	-	-	-	-
Jyakerta	-	-	1	1	1	1
P e d e s	1	1	-	-	1	1
Cilebar	-	-	-	-	-	-
Cibuaya	1	1	-	-	1	1
Tirtajaya	1	1	-	-	1	1
Batujaya	1	1	1	1	2	2
Pakisjaya	-	-	1	1	1	1
Karawang	30	30	21	23	51	53

Lanjutan Tabel/Continued Table 4.1.7

Kecamatan Subdistrict	Guru ¹ /Teachers ¹					
	Negeri/Public		Swasta/Private		Jumlah/Total	
	2023/2023	2023/2024	2023/2023	2023/2024	2023/2023	2023/2024
(1)	(8)	(9)	(10)	(11)	(12)	(13)
Pangkalan	38	36	-	-	38	36
Tegalwaru	42	42	-	-	42	42
Ciampel	31	38	-	-	31	38
Telukjambe Timur	93	87	90	92	183	179
Telukjambe Barat	29	26	8	9	37	35
Klari	99	99	-	-	99	99
Cikampek	101	102	10	13	111	115
Purwasari	-	-	-	-	-	-
Tirtamulya	-	-	9	11	9	11
Jatisari	66	66	15	13	81	79
Banyusari	28	26	-	-	28	26
Kotabaru	65	58	17	17	82	75
Cilamaya Wetan	68	65	-	-	68	65
Cilamaya Kulon	-	-	-	-	-	-
Lemahabang	50	49	-	-	50	49
Telagasari	101	59	-	9	101	68
Majalaya	24	26	-	-	24	26
Karawang Timur	113	111	6	6	119	117
Karawang Barat	194	194	67	80	261	274
Rawamerta	31	30	-	1	31	31
Tempuran	44	45	-	-	44	45
Kutawaluya	62	65	-	-	62	65
Rengasdengklok	-	-	-	-	-	-
Jyakerta	-	-	13	12	13	12
Pedes	60	61	-	-	60	61
Cilebar	-	-	-	-	-	-
Cibuaya	21	22	-	-	21	22
Tirtajaya	33	33	-	-	33	33
Batujaya	61	60	9	9	70	69
Pakisjaya	-	-	7	5	7	5
Karawang	1.454	1.400	251	277	1.705	1.677

Lanjutan Tabel/Continued Table 4.1.7

Kecamatan Subdistrict	Murid/Students					
	Negeri/Public		Swasta/Private		Jumlah/Total	
	2023/2023	2023/2024	2023/2023	2023/2024	2023/2023	2023/2024
(1)	(14)	(15)	(16)	(17)	(18)	(19)
Pangkalan	794	870	-	-	794	870
Tegalwaru	660	778	-	-	660	778
Ciampel	780	824	-	-	780	824
Telukjambe Timur	1.754	1.795	1.223	1.242	2.977	3.037
Telukjambe Barat	557	646	59	71	616	717
Klari	1.737	1.786	-	-	1.737	1.786
Cikampek	1.876	2.009	123	153	1.999	2.162
Purwasari	-	-	-	-	-	-
Tirtamulya	-	-	144	109	144	109
Jatisari	1.278	1.285	43	37	1.321	1.322
Banyusari	530	554	-	-	530	554
Kotabaru	1.169	1.184	291	348	1.460	1.532
Cilamaya Wetan	1.251	1.273	-	-	1.251	1.273
Cilamaya Kulon	-	-	-	-	-	-
Lemahabang	988	1.020	-	-	988	1.020
Telagasari	1.229	1.277	-	38	1.229	1.315
Majalaya	503	623	-	-	503	623
Karawang Timur	2.311	2.466	62	59	2.373	2.525
Karawang Barat	4.226	4.205	1.087	1.048	5.313	5.253
Rawamerta	505	689	-	93	505	782
Tempuran	849	1.051	-	-	849	1.051
Kutawaluya	1.232	1.243	-	-	1.232	1.243
Rengasdengklok	-	-	-	-	-	-
Jayakarta	-	-	184	171	184	171
Pedes	1.210	1.218	-	-	1.210	1.218
Cilebar	-	-	-	-	-	-
Cibuaya	477	619	-	-	477	619
Tirtajaya	440	547	-	-	440	547
Batujaya	1.252	1.257	204	224	1.456	1.481
Pakisjaya	-	-	269	259	269	259
Karawang	27.608	29.219	3.689	3.852	31.297	33.071

Catatan/Note:

1 Jumlah guru termasuk kepala sekolah dan guru/The total of teachers including headmaster and teacher

2 Jumlah tidak termasuk sekolah luar negeri/ Total does not include foreign school

Sumber/Source:

Kementerian Pendidikan, Kebudayaan, Riset dan Teknologi, Sistem Data Pokok Pendidikan, Data Semester Ganjil/Ministry of Education, Culture, Research, and Technology, Basic Education Data System, odd Semester

Tabel
Table 4.1.8

Jumlah Sekolah, Guru, dan Murid Sekolah Menengah Kejuruan (SMK) di Bawah Kementerian Pendidikan dan Kebudayaan Menurut Kecamatan di Kabupaten Karawang, 2023/2024 dan 2023/2024
Number of Schools, Teachers, and Pupils in Vocational High Schools Under The Ministry of Education and Culture by Subdistrict in Karawang Regency, 2023/2024 and 2023/2024

Kecamatan Subdistrict	Sekolah/Schools					
	Negeri/Public		Swasta/Private		Jumlah/Total	
	2023/2023	2023/2024	2023/2023	2023/2024	2023/2023	2023/2024
(1)	(2)	(3)	(4)	(5)	(6)	(7)
Pangkalan	-	-	1	1	1	1
Tegalwaru	-	-	-	-	-	-
Ciampel	-	-	3	3	3	3
Telukjambe Timur	-	-	2	2	2	2
Telukjambe Barat	-	-	1	1	1	1
Klari	1	1	6	6	7	7
Cikampek	1	1	5	5	6	6
Purwasari	1	1	3	3	4	4
Tirtamulya	1	1	2	2	3	3
Jatisari	1	1	3	3	4	4
Banyusari	1	1	-	-	1	1
Kotabaru	-	-	8	7	8	7
Cilamaya Wetan	1	1	4	4	5	5
Cilamaya Kulon	-	-	2	2	2	2
Lemahabang	-	-	2	2	2	2
Telagasari	-	-	4	4	4	4
Majalaya	-	-	3	3	3	3
Karawang Timur	2	2	5	5	7	7
Karawang Barat	2	2	16	16	18	18
Rawamerta	1	1	2	2	3	3
Tempuran	-	-	2	2	2	2
Kutawaluya	-	-	5	5	5	5
Rengasdengklok	1	1	6	6	7	7
Jayakarta	1	1	3	3	4	4
Pedes	-	-	1	1	1	1
Cilebar	1	1	-	-	1	1
Cibuaya	-	-	2	2	2	2
Tirtajaya	1	1	1	1	2	2
Batujaya	1	1	4	4	5	5
Pakisjaya	1	1	1	1	2	2
Karawang	18	18	97	96	115	114

Lanjutan Tabel/Continued Table 4.1.8

Kecamatan Subdistrict	Guru ¹ /Teachers ¹					
	Negeri/Public		Swasta/Private		Jumlah/Total	
	2023/2023	2023/2024	2023/2023	2023/2024	2023/2023	2023/2024
(1)	(8)	(9)	(10)	(11)	(12)	(13)
Pangkalan	-	-	33	36	33	36
Tegalwaru	-	-	-	-	-	-
Ciampel	-	-	53	56	53	56
Telukjambe Timur	-	-	33	36	33	36
Telukjambe Barat	-	-	24	24	24	24
Klari	34	38	161	178	195	216
Cikampek	98	96	92	87	190	183
Purwasari	24	23	67	62	91	85
Tirtamulya	52	50	33	30	85	80
Jatisari	49	50	56	51	105	101
Banyusari	27	28	-	-	27	28
Kotabaru	-	-	213	212	213	212
Cilamaya Wetan	39	36	102	104	141	140
Cilamaya Kulon	-	-	21	22	21	22
Lemahabang	-	-	26	32	26	32
Telagasari	-	-	74	77	74	77
Majalaya	-	-	78	83	78	83
Karawang Timur	114	126	64	56	178	182
Karawang Barat	251	243	288	300	539	543
Rawamerta	44	43	31	32	75	75
Tempuran	-	-	38	47	38	47
Kutawaluya	-	-	107	114	107	114
Rengasdengklok	78	79	114	121	192	200
Jayakarta	28	28	49	51	77	79
Pedes	-	-	27	29	27	29
Cilebar	14	13	-	-	14	13
Cibuaya	-	-	40	38	40	38
Tirtajaya	48	45	4	4	52	49
Batujaya	32	35	65	59	97	94
Pakisjaya	32	33	9	8	41	41
Karawang	964	966	1.902	1.949	2.866	2.915

Lanjutan Tabel/Continued Table 4.1.8

Kecamatan Subdistrict	Murid/Pupils					
	Negeri/Public		Swasta/Private		Jumlah/Total	
	2023/2023	2023/2024	2023/2023	2023/2024	2023/2023	2023/2024
(1)	(14)	(15)	(16)	(17)	(18)	(19)
Pangkalan	-	-	1.063	965	1.063	965
Tegalwaru	-	-	-	-	-	-
Ciampel	-	-	880	1.000	880	1.000
Telukjambe Timur	-	-	621	634	621	634
Telukjambe Barat	-	-	718	599	718	599
Klari	677	733	4.376	4.048	5.053	4.781
Cikampek	1.892	1.925	1.045	863	2.937	2.788
Purwasari	431	566	1.240	1.295	1.671	1.861
Tirtamulya	1.029	1.230	314	309	1.343	1.539
Jatisari	968	1.030	824	722	1.792	1.752
Banyusari	501	670	-	-	501	670
Kotabaru	-	-	5.750	5.751	5.750	5.751
Cilamaya Wetan	637	700	3.240	3.281	3.877	3.981
Cilamaya Kulon	-	-	406	334	406	334
Lemahabang	-	-	587	574	587	574
Telagasari	-	-	2.169	2.149	2.169	2.149
Majalaya	-	-	1.734	1.728	1.734	1.728
Karawang Timur	2.652	2.786	771	757	3.423	3.543
Karawang Barat	4.851	4.672	5.729	5.962	10.580	10.634
Rawamerta	997	1.044	509	526	1.506	1.570
Tempuran	-	-	1.142	1.070	1.142	1.070
Kutawaluya	-	-	2.211	2.434	2.211	2.434
Rengasdengklok	1.525	1.576	2.763	2.659	4.288	4.235
Jayakarta	820	852	790	839	1.610	1.691
Pedes	-	-	596	542	596	542
Cilebar	151	164	-	-	151	164
Cibuaya	-	-	629	567	629	567
Tirtajaya	1.009	952	149	149	1.158	1.101
Batujaya	658	785	1.706	1.520	2.364	2.305
Pakisjaya	677	663	249	238	926	901
Karawang	19.475	20.348	42.211	41.515	61.686	61.863

Catatan/Note: 1 Jumlah guru termasuk kepala sekolah dan guru/The total of teachers including headmaster and teacher

2 Jumlah tidak termasuk sekolah luar negeri/ Total does not include foreign school

Sumber/Source: Kementerian Pendidikan, Kebudayaan, Riset dan Teknologi, Sistem Data Pokok Pendidikan, Data Semester Ganjil/Ministry of Education, Culture, Research, and Technology, Basic Education Data System, odd Semester

Tabel
Table 4.1.9**Jumlah Sekolah, Guru, dan Murid Madrasah Aliyah (MA)
di Bawah Kementerian Agama Menurut Kecamatan di
Kabupaten Karawang, 2023/2023 dan 2023/2024**
*Number of Schools, Teachers, and Pupils in Madrasah Aliyah
(MA) Under the Ministry of Religious Affairs by Subdistrict in
Karawang Regency, 2023/2023 and 2023/2024*

Kecamatan Subdistrict	Sekolah/Schools					
	Negeri/Public		Swasta/Private		Jumlah/Total	
	2023/2023 ¹	2023/2024 ²	2023/2023 ¹	2023/2024 ²	2023/2023 ¹	2023/2024 ²
(1)	(2)	(3)	(4)	(5)	(6)	(7)
Pangkalan	-	-	-	-	-	-
Tegalwaru	-	-	1	1	1	1
Ciampel	-	-	-	-	-	-
Telukjambe Timur	-	-	1	1	1	1
Telukjambe Barat	-	-	-	-	-	-
Klari	-	-	1	1	1	1
Cikampek	-	-	1	1	1	1
Purwasari	-	-	3	4	3	4
Tirtamulya	-	-	-	-	-	-
Jatisari	-	-	-	-	-	-
Banyusari	-	-	-	-	-	-
Kotabaru	-	-	1	2	1	2
Cilamaya Wetan	1	1	1	1	2	2
Cilamaya Kulon	-	-	2	2	2	2
Lemahabang	-	-	-	-	-	-
Telagasari	-	-	2	2	2	2
Majalaya	-	-	-	-	-	-
Karawang Timur	1	1	-	-	1	1
Karawang Barat	-	-	-	-	-	-
Rawamerta	-	-	2	3	2	3
Tempuran	-	-	1	1	1	1
Kutawaluya	1	1	-	-	1	1
Rengasdengklok	-	-	-	-	-	-
Jayakarta	-	-	-	-	-	-
Pedes	-	-	1	2	1	2
Cilebar	-	-	-	-	-	-
Cibuaya	-	-	-	-	-	-
Tirtajaya	-	-	-	-	-	-
Batujaya	1	1	3	5	4	6
Pakisjaya	-	-	-	-	-	-
Karawang	4	4	20	26	24	30

Lanjutan Tabel/Continued Table 4.1.9

Kecamatan Subdistrict	Guru ¹ /Teachers ¹					
	Negeri/Public		Swasta/Private		Jumlah/Total	
	2023/2023 ¹	2023/2024 ²	2023/2023 ¹	2023/2024 ²	2023/2023 ¹	2023/2024 ²
(1)	(2)	(3)	(4)	(5)	(6)	(7)
Pangkalan	-	-	-	-	-	-
Tegalwaru	-	-	23	26	23	26
Ciampel	-	-	-	-	-	-
Telukjambe Timur	-	-	11	11	11	11
Telukjambe Barat	-	-	-	-	-	-
Klari	-	-	12	16	12	16
Cikampek	-	-	11	11	11	11
Purwasari	-	-	44	51	44	51
Tirtamulya	-	-	-	-	-	-
Jatisari	-	-	-	-	-	-
Banyusari	-	-	-	-	-	-
Kotabaru	-	-	17	21	17	21
Cilamaya Wetan	49	43	19	19	68	62
Cilamaya Kulon	-	-	32	36	32	36
Lemahabang	-	-	-	-	-	-
Telagasari	-	-	30	36	30	36
Majalaya	-	-	-	-	-	-
Karawang Timur	35	36	-	-	35	36
Karawang Barat	-	-	-	-	-	-
Rawamerta	-	-	39	38	39	38
Tempuran	-	-	20	23	20	23
Kutawaluya	33	33	-	-	33	33
Rengasdengklok	-	-	-	-	-	-
Jyakerta	-	-	-	-	-	-
Pedes	-	-	15	14	15	14
Cilebar	-	-	-	-	-	-
Cibuaya	-	-	-	-	-	-
Tirtajaya	-	-	-	-	-	-
Batujaya	38	39	34	38	72	77
Pakisjaya	-	-	-	-	-	-
Karawang	155	151	307	340	462	491

Lanjutan Tabel/Continued Table 4.1.9

Kecamatan Subdistrict	Murid/Students					
	Negeri/Public		Swasta/Private		Jumlah/Total	
	2023/2023 ¹	2023/2024 ²	2023/2023 ¹	2023/2024 ²	2023/2023 ¹	2023/2024 ²
(1)	(2)	(3)	(4)	(5)	(6)	(7)
Pangkalan	-	-	-	-	-	-
Tegalwaru	-	-	199	151	199	151
Ciampel	-	-	-	-	-	-
Telukjambe Timur	-	-	28	34	28	34
Telukjambe Barat	-	-	-	-	-	-
Klari	-	-	115	86	115	86
Cikampek	-	-	100	98	100	98
Purwasari	-	-	352	367	352	367
Tirtamulya	-	-	-	-	-	-
Jatisari	-	-	-	-	-	-
Banyusari	-	-	-	-	-	-
Kotabaru	-	-	310	265	310	265
Cilamaya Wetan	579	590	216	257	795	847
Cilamaya Kulon	-	-	413	418	413	418
Lemahabang	-	-	-	-	-	-
Telagasari	-	-	287	309	287	309
Majalaya	-	-	-	-	-	-
Karawang Timur	383	472	-	-	383	472
Karawang Barat	-	-	-	-	-	-
Rawamerta	-	-	464	427	464	427
Tempuran	-	-	389	332	389	332
Kutawaluya	359	300	-	-	359	300
Rengasdengklok	-	-	-	-	-	-
Jayakarta	-	-	-	-	-	-
Pedes	-	-	69	77	69	77
Cilebar	-	-	-	-	-	-
Cibuaya	-	-	-	-	-	-
Tirtajaya	-	-	-	-	-	-
Batujaya	540	465	224	259	764	724
Pakisjaya	-	-	-	-	-	-
Karawang	1.861	1.827	3.166	3.080	5.027	4.907

Catatan/Notes: ¹ Data semester ganjil I/Even semester

² data semester ganjil laporan sampai dengan ³¹ Desember 2023/Ministry of Religious Affairs: EMIS odd semester report data up to ³¹ December 2023

Sumber/Source: Kementerian Agama: EMIS/Ministry of Religious Affairs: EMIS

Tabel
Table 4.1.10

Jumlah Desa¹/Kelurahan yang Memiliki Fasilitas Sekolah Menurut Kecamatan dan Tingkat Pendidikan di Kabupaten Karawang, 2019– 2021
Number of Villages¹/Kelurahan Having Educational Facilities by Subdistrict and Educational Level in Karawang Regency, 2019– 2021

Kecamatan Subdistrict	SD Primary School		
	2019	2020	2021
(1)	(2)	(3)	(4)
Pangkalan	8	8	8
Tegalwaru	9	9	9
Ciampel	7	7	6
Telukjambe Timur	9	9	9
Telukjambe Barat	10	10	10
Klari	13	13	13
Cikampek	10	10	10
Purwasari	8	8	8
Tirtamulya	10	10	10
Jatisari	14	14	14
Banyusari	12	12	12
Kotabaru	9	9	9
Cilamaya Wetan	12	12	12
Cilamaya Kulon	12	12	12
Lemahabang	11	11	11
Telagasari	14	14	14
Majalaya	7	7	7
Karawang Timur	8	8	8
Karawang Barat	8	8	8
Rawamerta	13	13	13
Tempuran	14	14	14
Kutawaluya	12	12	12
Rengasdengklok	9	9	9
Jayakarta	8	8	8
Pedes	12	12	12
Cilebar	10	10	10
Cibuaya	11	11	11
Tirtajaya	11	11	11
Batujaya	10	10	10
Pakisjaya	8	8	8
Karawang	309	309	308

Lanjutan Tabel/*Continued Table* 4.1.10

Kecamatan Subdistrict	SMP Junior High School		
	2019	2020	2021
(1)	(5)	(6)	(7)
Pangkalan	4	4	3
Tegalwaru	3	4	5
Ciampel	3	3	3
Telukjambe Timur	8	8	9
Telukjambe Barat	6	7	7
Klari	7	7	7
Cikampek	6	6	6
Purwasari	6	6	6
Tirtamulya	5	5	6
Jatisari	8	8	8
Banyusari	3	4	4
Kotabaru	8	8	8
Cilamaya Wetan	8	8	8
Cilamaya Kulon	8	8	8
Lemahabang	2	2	2
Telagasari	8	8	8
Majalaya	3	3	3
Karawang Timur	4	4	3
Karawang Barat	8	8	8
Rawamerta	5	6	7
Tempuran	9	8	8
Kutawaluya	5	6	6
Rengasdengklok	5	5	5
Jayakarta	6	6	6
Pedes	6	6	6
Cilebar	3	3	3
Cibuaya	6	6	6
Tirtajaya	7	7	7
Batujaya	8	8	8
Pakisjaya	5	5	5
Karawang	173	177	179

Lanjutan Tabel/Continued Table 4.1.10

Kecamatan Subdistrict	SMA Primary School		
	2019	2020	2021
(1)	(8)	(9)	(10)
Pangkalan	1	1	1
Tegalwaru	1	2	2
Ciampel	1	1	2
Telukjambe Timur	6	7	7
Telukjambe Barat	4	3	2
Klari	1	1	1
Cikampek	3	3	3
Purwasari	2	2	3
Tirtamulya	1	1	1
Jatisari	3	3	2
Banyusari	–	1	1
Kotabaru	2	2	2
Cilamaya Wetan	3	3	3
Cilamaya Kulon	1	1	1
Lemahabang	1	1	1
Telagasari	3	3	4
Majalaya	2	2	2
Karawang Timur	4	4	4
Karawang Barat	4	4	5
Rawamerta	3	3	3
Tempuran	2	2	2
Kutawaluya	1	1	1
Rengasdengklok	1	1	1
Jayakarta	1	1	1
Pedes	1	1	1
Cilebar	–	–	–
Cibuaya	1	1	1
Tirtajaya	1	1	1
Batujaya	5	5	5
Pakisjaya	1	1	1
Karawang	60	62	64

Lanjutan Tabel/*Continued Table* 4.1.10

Kecamatan Subdistrict	SMK Vocational School		
	2019	2020	2021
(1)	(11)	(12)	(13)
Pangkalan	1	1	1
Tegalwaru	–	1	–
Ciampel	3	3	2
Telukjambe Timur	3	3	3
Telukjambe Barat	1	2	2
Klari	8	8	8
Cikampek	5	5	5
Purwasari	4	5	4
Tirtamulya	2	2	2
Jatisari	3	3	3
Banyusari	2	1	2
Kotabaru	5	5	5
Cilamaya Wetan	4	4	4
Cilamaya Kulon	2	2	2
Lemahabang	2	2	2
Telagasari	3	3	3
Majalaya	3	3	3
Karawang Timur	4	4	5
Karawang Barat	5	6	6
Rawamerta	2	2	2
Tempuran	2	2	2
Kutawaluya	4	4	4
Rengasdengklok	5	5	5
Jayakarta	5	5	3
Pedes	1	1	1
Cilebar	1	1	1
Cibuaya	2	2	2
Tirtajaya	2	3	3
Batujaya	6	6	6
Pakisjaya	2	2	2
Karawang	92	96	93

Lanjutan Tabel/Continued Table 4.1.10

Kecamatan Subdistrict	Perguruan Tinggi University		
	2019	2020	2021
(1)	(14)	(15)	(16)
Pangkalan	–	–	–
Tegalwaru	–	–	–
Ciampel	–	–	–
Telukjambe Timur	2	1	1
Telukjambe Barat	–	–	–
Klari	1	1	1
Cikampek	–	–	–
Purwasari	–	–	–
Tirtamulya	–	–	–
Jatisari	–	–	–
Banyusari	–	–	–
Kotabaru	2	2	2
Cilamaya Wetan	–	–	–
Cilamaya Kulon	2	2	2
Lemahabang	–	–	–
Telagasari	–	–	–
Majalaya	–	–	–
Karawang Timur	1	1	1
Karawang Barat	4	5	5
Rawamerta	–	–	–
Tempuran	–	–	–
Kutawaluya	–	–	–
Rengasdengklok	–	–	–
Jayakarta	1	1	1
Pedes	–	–	–
Cilebar	–	–	–
Cibuaya	–	–	–
Tirtajaya	–	–	–
Batujaya	–	–	–
Pakisjaya	–	–	–
Karawang	13	13	13

Catatan/Note: ¹ Desa pada tabel ini termasuk Unit Permukiman Transmigrasi (UPT) yang masih dibina oleh kementerian terkait/Villages in this table include Transmigration Settlement Unit which is still fostered by the relevant ministries

Sumber/Source: BPS, Pendataan Potensi Desa (Podes)/ BPS–Statistics Indonesia, Village Potential Data Collection

Tabel 4.1.11
Table

Angka Partisipasi Murni (APM) dan Angka Partisipasi Kasar (APK) Menurut Jenjang Pendidikan di Kabupaten Karawang, 2022 dan 2023
Net Participation Rates and Gross Participation Rates by Educational Level in Karawang Regency, 2022 and 2023

Jenjang Pendidikan <i>Educational Level</i>	Angka Partisipasi Murni (APM) <i>Net Participation Rates</i>		Angka Partisipasi Kasar (APK) <i>Gross Participation Rates</i>	
	2022	2023	2022	2023
(1)	(2)	(3)	(4)	(5)
SD/MI <i>Elementary School</i>	98,37	99,70	103,63	103,15
SMP/MTs <i>Junior High School</i>	82,6	79,30	89,49	84,99
SMA/SMK/MA <i>Senior High School</i>	56,87	58,10	79,97	77,51

Sumber/Source: BPS, Survei Sosial Ekonomi Nasional (Susenas)/BPS–Statistics Indonesia, National Socioeconomic Survey

Tabel
Table 4.1.12**Persentase Penduduk Berumur 15 Tahun ke Atas yang Melek Huruf Menurut Kelompok Umur di Kabupaten Karawang, 2022 dan 2023**
Percentage of Literate People Aged 15 Years and Over by Age Group in Karawang Regency, 2022 and 2023

Kelompok Umur Age Group	2022	2023
(1)	(2)	(3)
15–19	100,00	100,00
20–24	100,00	100,00
25–29	100,00	100,00
30–34	99,71	100,00
35–39	100,00	100,00
40–44	100,00	100,00
45–49	99,77	100,00
50+	93,60	92,33
Jumlah/Total	98,29	97,82
15–24	100,00	100,00
15–44	99,95	100,00
15+	98,29	97,82
45+	95,21	94,17

Sumber/Source: BPS, Survei Sosial Ekonomi Nasional (Susenas)/BPS–Statistics Indonesia, National Socioeconomic Survey

4.2 KESEHATAN/HEALTH

Tabel 4.2.1 Jumlah Desa¹/Kelurahan Yang Memiliki Sarana Kesehatan Menurut Kecamatan di Kabupaten Karawang, 2019–2021
Table 4.2.1 *Number of Villages¹/Kelurahan Having Health Facilities by Subdistrict in Karawang Regency, 2019–2021*

Kecamatan Subdistrict	Rumah Sakit/Hospital		
	2019	2020	2021
(1)	(2)	(3)	(4)
Pangkalan	–	–	–
Tegalwaru	–	–	–
Ciampel	–	–	–
Telukjambe Timur	3	4	4
Telukjambe Barat	–	–	–
Klari	2	2	2
Cikampek	3	3	3
Purwasari	–	–	–
Tirtamulya	–	–	–
Jatisari	2	3	3
Banyusari	–	–	–
Kotabaru	1	1	1
Cilamaya Wetan	–	–	–
Cilamaya Kulon	–	–	–
Lemahabang	1	1	1
Telagasari	–	–	–
Majalaya	–	–	–
Karawang Timur	2	2	2
Karawang Barat	3	3	3
Rawamerta	–	–	–
Tempuran	–	–	–
Kutawaluya	–	–	–
Rengasdengklok	1	1	1
Jayakarta	–	–	–
Pedes	–	–	–
Cilebar	–	–	–
Cibuaya	–	–	–
Tirtajaya	–	–	–
Batujaya	–	–	–
Pakisjaya	–	–	–
Karawang	18	20	20

Lanjutan Tabel/Continued Table 4.2.1

Kecamatan Subdistrict	Rumah Sakit Bersalin Maternity Hospital		
	2019	2020	2021
(1)	(5)	(6)	(7)
Pangkalan	–	–	–
Tegalwaru-	–	–	–
Ciampel	–	–	–
Telukjambe Timur	1	–	–
Telukjambe Barat	–	–	–
Klari	–	–	–
Cikampek	1	1	1
Purwasari	–	–	–
Tirtamulya	–	–	–
Jatisari	–	1	–
Banyusari	–	–	–
Kotabaru	–	–	–
Cilamaya Wetan	–	–	–
Cilamaya Kulon	–	–	–
Lemahabang	–	–	–
Telagasari	–	–	–
Majalaya	–	–	–
Karawang Timur	–	–	–
Karawang Barat	1	–	–
Rawamerta	–	–	–
Tempuran	–	–	–
Kutawaluya	–	–	–
Rengasdengklok	–	–	–
Jayakarta	–	–	–
Pedes	–	–	–
Cilebar	–	–	–
Cibuaya	–	–	–
Tirtajaya	–	–	–
Batujaya	–	–	–
Pakisjaya	–	–	–
Karawang	3	2	1

Lanjutan Tabel/*Continued Table* 4.2.1

Kecamatan <i>Subdistrict</i>	Poliklinik <i>Polyclinic</i>		
	2019	2020	2021
(1)	(8)	(9)	(10)
Pangkalan	4	3	5
Tegalwaru	1	1	1
Ciampel	4	4	3
Telukjambe Timur	9	9	9
Telukjambe Barat	4	4	4
Klari	10	11	10
Cikampek	7	8	8
Purwasari	5	6	7
Tirtamulya	8	8	5
Jatisari	5	5	5
Banyusari	1	2	2
Kotabaru	8	8	8
Cilamaya Wetan	6	7	8
Cilamaya Kulon	7	7	7
Lemahabang	7	7	7
Telagasari	3	3	3
Majalaya	3	4	4
Karawang Timur	7	7	7
Karawang Barat	7	7	7
Rawamerta	4	4	4
Tempuran	4	4	4
Kutawaluya	5	5	6
Rengasdengklok	8	8	7
Jayakarta	4	6	5
Pedes	9	9	8
Cilebar	6	6	7
Cibuaya	3	3	3
Tirtajaya	4	5	3
Batujaya	1	1	2
Pakisjaya	4	4	1
Karawang	158	166	160

Lanjutan Tabel/Continued Table 4.2.1

Kecamatan Subdistrict	Puskesmas Public Health Center		
	2019	2020	2021
(1)	(11)	(12)	(13)
Pangkalan	1	1	1
Tegalwaru	–	1	1
Ciampel	–	1	1
Telukjambe Timur	2	2	2
Telukjambe Barat	1	1	1
Klari	3	3	3
Cikampek	1	1	1
Purwasari	1	1	1
Tirtamulya	1	1	1
Jatisari	1	2	2
Banyusari	2	2	2
Kotabaru	3	3	3
Cilamaya Wetan	2	2	2
Cilamaya Kulon	2	2	2
Lemahabang	1	1	1
Telagasari	1	1	1
Majalaya	1	1	1
Karawang Timur	3	2	2
Karawang Barat	5	6	6
Rawamerta	2	2	2
Tempuran	2	2	2
Kutawaluya	2	2	2
Rengasdengklok	2	2	2
Jayakarta	2	2	2
Pedes	2	2	2
Cilebar	1	1	1
Cibuaya	1	1	1
Tirtajaya	1	1	1
Batujaya	1	1	1
Pakisjaya	1	1	1
Karawang	48	51	51

Lanjutan Tabel/*Continued Table* 4.2.1

Kecamatan <i>Subdistrict</i>	Puskesmas Pembantu <i>Subsidiary of Public Health Center</i>		
	2019	2020	2021
(1)	(14)	(15)	(16)
Pangkalan	2	2	2
Tegalwaru	2	2	1
Ciampel	4	4	2
Telukjambe Timur	1	1	1
Telukjambe Barat	2	1	1
Klari	3	3	3
Cikampek	–	–	–
Purwasari	2	2	2
Tirtamulya	2	2	2
Jatisari	2	2	2
Banyusari	2	2	1
Kotabaru	1	1	1
Cilamaya Wetan	2	2	2
Cilamaya Kulon	2	3	3
Lemahabang	2	2	2
Telagasari	3	3	3
Majalaya	3	3	3
Karawang Timur	2	2	2
Karawang Barat	1	2	2
Rawamerta	4	4	4
Tempuran	3	3	3
Kutawaluya	2	2	2
Rengasdengklok	1	1	1
Jayakarta	1	1	1
Pedes	2	2	2
Cilebar	1	1	1
Cibuaya	3	3	2
Tirtajaya	4	4	3
Batujaya	2	2	2
Pakisjaya	–	1	1
Karawang	61	63	57

Lanjutan Tabel/Continued Table 4.2.1

Kecamatan Subdistrict	Apotek Pharmacy		
	2019	2020	2021
(1)	(17)	(18)	(19)
Pangkalan	4	3	3
Tegalwaru	1	1	1
Ciampel	3	3	2
Telukjambe Timur	8	8	9
Telukjambe Barat	3	3	3
Klari	9	9	9
Cikampek	6	7	7
Purwasari	4	2	3
Tirtamulya	2	5	5
Jatisari	3	4	4
Banyusari	3	4	4
Kotabaru	8	9	8
Cilamaya Wetan	9	9	8
Cilamaya Kulon	5	4	4
Lemahabang	6	5	4
Telagasari	6	6	5
Majalaya	2	4	4
Karawang Timur	7	7	7
Karawang Barat	6	6	6
Rawamerta	3	3	3
Tempuran	6	5	5
Kutawaluya	–	–	–
Rengasdengklok	5	5	5
Jayakarta	1	1	1
Pedes	4	4	4
Cilebar	2	3	2
Cibuaya	2	2	2
Tirtajaya	3	4	4
Batujaya	3	3	3
Pakisjaya	1	1	2
Karawang	125	130	127

Catatan/Note: ¹ Desa pada tabel ini termasuk Unit Permukiman Transmigrasi (UPT) yang masih dibina oleh kementerian terkait/Villages in this table include Transmigration Settlement Unit which is still fostered by the relevant ministries

Sumber/Source: BPS, Pendataan Potensi Desa (Podes)/BPS–Statistics Indonesia, Village Potential Data Collecting

Tabel 4.2.2
Table**Jumlah Tenaga Kesehatan Menurut Kecamatan di Kabupaten Karawang, 2023**
Number of Medical Personnel by Subdistrict in Karawang Regency, 2023

Kecamatan Subdistrict	Tenaga Medis Medical Worker	Psikologi Klinis Clinical Psychology	Tenaga Keperawatan Nursing Worker	Tenaga Kebidanan Midwifery Workes	Apoteker Pharmaceutical Worker
(1)	(2)	(3)	(4)	(5)	(6)
Pangkalan	4	-	16	18	-
Tegalwaru	4	-	10	28	-
Ciampel	3	-	8	20	-
Telukjambe Timur	110	-	801	194	43
Telukjambe Barat	5	-	8	28	1
Klari	37	-	319	136	8
Cikampek	47	-	227	113	13
Purwasari	3	-	9	17	1
Tirtamulya	2	-	10	18	-
Jatisari	38	-	310	75	10
Banyusari	7	-	19	34	-
Kotabaru	32	-	148	55	5
Cilamaya Wetan	6	-	16	41	-
Cilamaya Kulon	6	-	19	41	-
Lemahabang	6	-	48	36	1
Telagasari	5	-	10	32	-
Majalaya	3	-	5	12	1
Karawang Timur	68	-	346	89	32
Karawang Barat	84	-	598	133	24
Rawamerta	7	-	14	32	1
Tempuran	6	-	20	30	1
Kutawaluya	9	-	22	35	-
Rengasdengklok	20	-	100	73	4
Jayakarta	6	-	26	28	1
Pedes	7	-	26	41	-
Cilebar	2	-	14	24	-
Cibuaya	5	-	16	24	-
Tirtajaya	2	-	22	36	-
Batujaya	2	-	22	34	1
Pakisjaya	2	-	16	22	-
Karawang	538	-	3.225	1.499	147

Lanjutan Tabel/Continued Table 4.2.2

Kecamatan Subdistrict	Tenaga Teknik Kefarmasian Public Health Worker	Tenaga Kesehatan Lingkungan Environmental Health Worker	Tenaga Gizi Nutritionist	Tenaga Keterampilan Medis Physical Therapist
(1)	(7)	(8)	(9)	(10)
Pangkalan	1	1	-	1
Tegalwaru	1	1	1	1
Ciampel	2	1	1	1
Telukjambe Timur	89	9	35	15
Telukjambe Barat	1	1	1	1
Klari	24	2	6	10
Cikampek	17	2	7	17
Purwasari	-	1	1	-
Tirtamulya	-	1	2	1
Jatisari	27	3	6	10
Banyusari	-	1	1	-
Kotabaru	15	3	7	2
Cilamaya Wetan	1	2	1	1
Cilamaya Kulon	1	-	1	1
Lemahabang	5	2	2	1
Telagasari	1	1	1	1
Majalaya	-	1	1	1
Karawang Timur	40	5	10	12
Karawang Barat	63	6	15	20
Rawamerta	1	2	1	-
Tempuran	-	-	-	3
Kutawaluya	1	1	-	1
Rengasdengklok	16	3	5	9
Jayakarta	2	1	1	2
Pedes	-	1	1	-
Cilebar	-	-	-	1
Cibuaya	-	1	-	-
Tirtajaya	1	-	-	1
Batujaya	-	-	1	-
Pakisjaya	-	1	1	1
Karawang	309	53	109	114

Lanjutan Tabel/*Continued Table* 4.2.2

Kecamatan <i>Subdistrict</i>	Tenaga Ketenangan Medis <i>Medical Technicians</i>	Tenaga Kesehatan Masyarakat <i>Public Health Worker</i>	Tenaga Kesehatan Tradisional <i>Traditional Health Worker</i>
(1)	(11)	(12)	(13)
Pangkalan	1	-	-
Tegalwaru	1	-	-
Ciampel	-	1	-
Telukjambe Timur	60	6	-
Telukjambe Barat	1	1	-
Klari	14	2	-
Cikampek	19	2	-
Purwasari	-	-	-
Tirtamulya	1	1	-
Jatisari	22	7	-
Banyusari	1	2	-
Kotabaru	9	-	-
Cilamaya Wetan	2	2	-
Cilamaya Kulon	1	-	-
Lemahabang	1	-	-
Telagasari	1	1	-
Majalaya	1	1	-
Karawang Timur	38	1	-
Karawang Barat	57	7	-
Rawamerta	1	1	-
Tempuran	-	2	-
Kutawaluya	2	1	-
Rengasdengklok	2	3	-
Jyakerta	2	4	-
Pedes	1	1	-
Cilebar	1	-	-
Cibuaya	-	-	-
Tirtajaya	1	1	-
Batujaya	1	-	-
Pakisjaya	-	-	-
Karawang	241	47	-

"Catatan/Notes: Tenaga medis terdiri atas dokter, dokter gigi, dokter spesialis, dan dokter gigi spesialis baik di dalam maupun di luar negeri yang diakui oleh Pemerintah RI sesuai dengan peraturan perundang-undangan (UU No. 29 Tahun 2004 tentang Praktik Kedokteran)/Medical worker includes doctor, dentist, medical specialist, and dentist specialist at home and abroad recognized by Indonesian government in accordance with the laws and regulations (Law No. 29 year 2004 about Medical Practice)

Sumber/Source: Dinas Kesehatan Kabupaten Karawang/Health Service of Karawang Regency

Tabel 4.2.3
Table

Jumlah Rumah Sakit Umum, Rumah Sakit Khusus, Puskesmas, Klinik Pratama, dan Posyandu Menurut Kecamatan di Kabupaten Karawang, 2022 dan 2023
Number of General Hospital, Specialized Hospital, Public Health Center, Primary Clinic, Integrated Health Post by Subdistrict in Karawang Regency, 2022 and 2023

Kecamatan Subdistrict	Rumah Sakit Umum General Hospital		Rumah Sakit Khusus Specialized Hospital	
	2022	2023	2022	2023
(1)	(2)	(3)	(4)	(5)
Pangkalan	-	-	-	-
Tegalwaru	-	-	-	-
Ciampel	-	-	-	-
Telukjambe Timur	6	6	-	-
Telukjambe Barat	-	-	-	-
Klari	2	2	-	-
Cikampek	3	3	1	1
Purwasari	-	-	-	-
Tirtamulya	-	-	-	-
Jatisari	3	3	-	-
Banyusari	-	-	-	-
Kotabaru	1	1	-	-
Cilamaya Wetan	-	-	-	-
Cilamaya Kulon	-	-	-	-
Lemahabang	1	1	-	-
Telagasari	-	-	-	-
Majalaya	-	-	-	-
Karawang Timur	3	3	-	-
Karawang Barat	3	3	1	1
Rawamerta	-	-	-	-
Tempuran	-	-	-	-
Kutawaluya	-	-	-	-
Rengasdengklok	1	2	-	-
Jayakarta	-	-	-	-
Pedes	-	-	-	-
Cilebar	-	-	-	-
Cibuaya	-	-	-	-
Tirtajaya	-	-	-	-
Batujaya	-	-	-	-
Pakisjaya	-	-	-	-
Karawang	23	24	2	2

Lanjutan Tabel/Continued Table 4.2.3

Kecamatan Subdistrict	Puskesmas ¹ Rawat Inap Public Health Center ¹ with Inpatient Care		Puskesmas ² Non Rawat Inap Public Health Center ² without Inpatient Care	
	2022	2023	2022	2023
(1)	(6)	(7)	(8)	(9)
Pangkalan	1	1	-	-
Tegalwaru	1	1	-	-
Ciampel	1	1	-	-
Telukjambe Timur	1	1	1	1
Telukjambe Barat	1	1	-	-
Klari	2	2	1	1
Cikampek	1	1	-	-
Purwasari	1	1	-	-
Tirtamulya	1	1	-	-
Jatisari	1	2	1	-
Banyusari	1	2	1	-
Kotabaru	1	1	2	2
Cilamaya Wetan	1	1	1	1
Cilamaya Kulon	1	1	1	1
Lemahabang	1	1	-	-
Telagasari	1	1	-	-
Majalaya	1	1	-	-
Karawang Timur	1	1	1	1
Karawang Barat	1	1	4	4
Rawamerta	1	2	1	-
Tempuran	1	1	1	1
Kutawaluya	1	1	1	1
Rengasdengklok	1	1	1	1
Jayakarta	1	2	1	-
Pedes	1	1	1	1
Cilebar	1	1	-	-
Cibuaya	1	1	-	-
Tirtajaya	1	1	-	-
Batujaya	1	1	-	-
Pakisjaya	1	1	-	-
Karawang	31	35	19	15

Lanjutan Tabel/Continued Table 4.2.3

Kecamatan Subdistrict	Klinik Pratama Primary Clinic		Posyandu Integrated Health Post	
	2022	2023	2022	2023
(1)	(6)	(7)	(8)	(9)
Pangkalan	2	2	40	40
Tegalwaru	1	-	38	38
Ciampel	5	4	36	48
Telukjambe Timur	51	28	113	120
Telukjambe Barat	7	5	51	57
Klari	29	21	143	155
Cikampek	21	17	101	100
Purwasari	11	6	87	90
Tirtamulya	3	2	68	66
Jatisari	4	5	70	104
Banyusari	2	2	77	79
Kotabaru	9	8	90	120
Cilamaya Wetan	12	7	68	68
Cilamaya Kulon	4	3	60	75
Lemahabang	4	2	32	74
Telagasari	5	3	62	72
Majalaya	6	6	24	62
Karawang Timur	23	22	97	134
Karawang Barat	36	21	104	162
Rawamerta	3	2	35	76
Tempuran	5	3	59	67
Kutawaluya	2	3	69	69
Rengasdengklok	10	10	87	88
Jayakarta	3	3	45	57
Pedes	2	2	62	71
Cilebar	3	1	30	51
Cibuaya	1	1	11	58
Tirtajaya	3	3	28	50
Batujaya	3	-	15	54
Pakisjaya	-	-	1	70
Karawang	270	192	1.803	2.375

Catatan/Notes: ¹ Puskesmas yang terintegrasi/Registered Public Health Center

Sumber/Source: Dinas Kesehatan Kabupaten Karawang/Health Service of Karawang Regency

Tabel
Table 4.2.4**Jumlah Tenaga Kesehatan Menurut Kecamatan di
Kabupaten Karawang, 2023**
*Number of Medical Personnel by Subdistrict in Karawang
Regency, 2023*

Kecamatan Subdistrict	Farmasi Pharmacist	Asisten Apoteker Pharmacist Assistant	Fasilitas/Facilities		
			SPK	Akper Nursing Academy	Akbid Midwifery Academy
(1)	(2)	(3)	(4)	(5)	(6)
Pangkalan	1	1	-	-	-
Tegalwaru	1	1	-	-	-
Ciampel	2	2	-	-	-
Telukjambe Timur	132	89	-	-	1
Telukjambe Barat	2	1	-	-	-
Klari	32	24	-	1	1
Cikampek	30	17	-	-	-
Purwasari	1	-	-	-	-
Tirtamulya	-	-	-	-	-
Jatisari	37	27	-	-	-
Banyusari	-	-	-	-	-
Kotabaru	20	15	-	-	-
Cilamaya Wetan	1	1	-	-	-
Cilamaya Kulon	1	1	-	-	-
Lemahabang	6	5	-	-	-
Telagasari	1	1	-	-	-
Majalaya	1	-	-	-	-
Karawang Timur	72	40	-	-	-
Karawang Barat	87	63	-	1	1
Rawamerta	2	1	-	-	-
Tempuran	1	-	-	-	-
Kutawaluya	1	1	-	-	-
Rengasdengklok	20	16	-	-	-
Jayakarta	3	2	-	-	-
Pedes	-	-	-	-	-
Cilebar	-	-	-	-	-
Cibuaya	-	-	-	-	-
Tirtajaya	1	1	-	-	-
Batujaya	1	-	-	-	-
Pakisjaya	-	-	-	-	-
Karawang	456	309	-	2	3

Sumber/Source: Dinas Kesehatan Kabupaten Karawang/Health Service of Karawang Regency

Tabel 4.2.5 Jumlah Kasus Penyakit Terbanyak di Kabupaten Karawang, 2023
Table *Number of Most Diseases Cases in Karawang Regency, 2023*

Jenis Penyakit <i>Type of Disease</i>	Jumlah Kasus <i>Number of Cases</i>
(1)	(2)
ISPA	117.582
DEMAM TDS	72.039
COMMOND COLD	62.765
TUKAK LAMBUNG	60.207
GASTRITIS	58.929
HYPERTENSI	47.667
MYALGIA	38.706
REMATIK	32.783
DERMATITIS	35.462
SAKIT KEPALA	26.232

Sumber/Source: Dinas Kesehatan Kabupaten Karawang/Health Service of Karawang Regency

Tabel
Table 4.2.6**Jumlah Kasus HIV/AIDS, IMS, DBD, Diare, TB, dan Malaria Menurut Kecamatan di Kabupaten Karawang, 2023**
Number of HIV/AIDS, Sexually Transmitted Infection, Dengue Fever, Diarrhea, Tuberculosis (TB) and Malaria Cases by Subdistrict in Karawang Regency, 2023

Kecamatan Subdistrict	HIV/AIDS	IMS Sexually Transmitted Infection	DBD Dengue Fever	Diare Diarrhea	TB Tuberculosis	Malaria
(1)	(2)	(3)	(4)	(5)	(6)	(7)
Pangkalan	-	-	14	316	-	-
Tegalwaru	-	-	7	73	-	-
Ciampel	-	-	33	227	-	-
Telukjambe Timur	-	-	97	472	-	15
Telukjambe Barat	-	-	22	908	-	-
K l a r i	-	-	105	2.737	-	-
Cikampek	-	-	92	1.353	-	-
Purwasari	-	-	28	492	-	-
Tirtamulya	-	-	21	916	-	-
Jatisari	-	-	10	306	-	-
Banyusari	-	-	19	266	-	-
Kotabaru	-	-	111	883	-	-
Cilamaya Wetan	-	-	7	283	-	1
Cilamaya Kulon	-	-	20	876	-	-
Lemahabang	-	-	16	445	-	-
Telagasari	-	-	21	718	-	-
Majalaya	-	-	37	141	-	-
Karawang Timur	-	-	84	757	-	-
Karawang Barat	-	-	165	2.936	-	-
Rawamerta	-	-	15	602	-	-
Tempuran	-	-	14	378	-	-
Kutawaluya	-	-	4	433	-	-
Rengasdengklok	-	-	20	371	-	1
Jayakarta	-	-	5	520	-	-
P e d e s	-	-	4	1.183	-	-
Cilebar	-	-	5	152	-	-
Cibuaya	-	-	4	449	-	-
Tirtajaya	-	-	3	662	-	-
Batujaya	-	-	6	305	-	-
Pakisjaya	-	-	2	312	-	-
Karawang	-	-	991	20.472	-	17

Sumber/Source: Dinas Kesehatan Kabupaten Karawang/Health Service of Karawang Regency

Tabel
Table 4.2.7

Jumlah Bayi Lahir, Bayi Berat Badan Lahir Rendah (BBLR), BBLR Dirujuk, dan Bergizi Buruk Menurut Kecamatan, 2023
Number of Births, Babies with Low Birth Weights (LBW), Treated LBW, and Malnutrition Cases by Subdistrict, 2023

Kecamatan Subdistrict	Jumlah Bayi Lahir Number of Births	Jumlah BBLR Total of Low Birth Weight	Gizi Buruk Malnutrition
(1)	(2)	(3)	(4)
Pangkalan	555	37	140
Tegalwaru	584	31	32
Ciampel	671	54	153
Telukjambe Timur	1.882	28	97
Telukjambe Barat	893	52	74
K l a r i	2.857	67	161
Cikampek	1.532	71	88
Purwasari	1.398	52	111
Tirtamulya	695	40	34
Jatisari	1260	71	142
Banyusari	821	31	29
Kotabaru	1.985	34	245
Cilamaya Wetan	1.555	26	20
Cilamaya Kulon	1.075	14	96
Lemahabang	826	19	104
Telagasari	890	37	65
Majalaya	1.108	11	7
Karawang Timur	1.959	39	53
Karawang Barat	2.126	84	124
Rawamerta	786	38	26
Tempuran	917	58	102
Kutawaluya	1.016	43	41
Rengasdengklok	1.667	78	176
Jayakarta	1.070	47	93
P e d e s	1.191	47	33
Cilebar	758	27	7
Cibuaya	1.017	23	57
Tirtajaya	1.246	51	37
Batujaya	1556	30	25
Pakisjaya	619	3	1
Karawang	36.515	1.243	2.373

Sumber/Source: Dinas Kesehatan Kabupaten Karawang/Health Service of Karawang Regency

Tabel
Table 4.2.8**Jumlah Klinik Keluarga Berencana (KKB) dan Sub Pos Pelayanan Keluarga Berencana Desa (Sub-PPKBD), Menurut Kecamatan di Kabupaten Karawang, 2023**
Number of Family Planning Service Units by Subdistrict in Karawang Regency, 2023

Kecamatan Subdistrict	KKB Family Planning Clinics	Sub-PPKBD Sub-Post Village Family Planning
(1)	(2)	(3)
Pangkalan	1	35
Tegalwaru	1	42
Ciampel	3	54
Telukjambe Timur	22	104
Telukjambe Barat	9	43
K l a r i	14	127
Cikampek	9	120
Purwasari	7	65
Tirtamulya	1	58
Jatisari	7	90
Banyusari	3	76
Kotabaru	13	102
Cilamaya Wetan	3	112
Cilamaya Kulon	2	61
Lemahabang	2	64
Telagasari	2	73
Majalaya	5	35
Karawang Timur	22	121
Karawang Barat	30	164
Rawamerta	2	49
Tempuran	3	88
Kutawaluya	4	51
Rengasdengklok	4	49
Jayakarta	2	41
P e d e s	4	89
Cilebar	1	46
Cibuaya	3	45
Tirtajaya	1	50
Batujaya	1	45
Pakisjaya	6	39
Karawang	187	2138

Sumber/Source: Dinas Pengendalian Penduduk dan Keluarga Berencana Kabupaten Karawang/Department for Population Control and Family Planning of Karawang Regency

Tabel
Table 4.2.9**Jumlah Klinik KB dan Pos KB Menurut Kecamatan di Kabupaten Karawang, 2023**
Number of Family Planning Clinics and Posts by Subdistrict in Karawang Regency, 2023

Kecamatan Subdistrict	Klinik KB/Family Planning Clinics				Pos KB Desa Family Planning Village Post
	Dinkes Health Service	ABRI Armed Forces of Indonesia	Swasta Private	Jumlah Total	
(1)	(2)	(3)	(4)	(5)	(6)
Pangkalan	1	-	-	1	8
Tegalwaru	1	-	-	1	9
Ciampel	1	-	2	3	7
Telukjambe Timur	3	-	19	22	9
Telukjambe Barat	2	-	7	9	10
Klari	3	-	11	14	13
Cikampek	1	-	8	9	10
Purwasari	1	-	6	7	8
Tirtamulya	1	-	-	1	10
Jatisari	2	-	5	7	14
Banyusari	2	-	1	3	12
Kotabaru	3	-	10	13	9
Cilamaya Wetan	2	-	1	3	12
Cilamaya Kulon	2	-	-	2	12
Lemahabang	1	-	1	2	11
Telagasari	1	-	1	2	14
Majalaya	1	-	4	5	7
Karawang Timur	2	-	20	22	8
Karawang Barat	6	-	24	30	8
Rawamerta	2	-	-	2	13
Tempuran	2	-	1	3	14
Kutawaluya	2	-	2	4	12
Rengasdengklok	2	-	2	4	9
Jyakerta	2	-	-	2	8
Pedes	2	-	2	4	12
Cilebar	1	-	-	1	10
Cibuaya	1	-	2	3	11
Tirtajaya	1	-	-	1	11
Batujaya	1	-	-	1	10
Pakisjaya	2	-	4	6	8
Karawang	54	-	133	187	309

Sumber/Source: Dinas Pengendalian Penduduk dan Keluarga Berencana Kabupaten Karawang/Department for Population Control and Family Planning of Karawang Regency

Tabel
Table 4.2.10

Jumlah Pasangan Usia Subur dan Peserta KB Aktif Menurut Kecamatan di Kabupaten Karawang, 2023
Number of Eligible Couples and Family Planning Participants by Subdistrict in Karawang Regency, 2023

Kecamatan Subdistrict	Jumlah PUS Eligible Couples	Peserta KB Aktif/Family Planning Participants			
		IUD	MOW	MOP	Kondom Condom
(1)	(2)	(3)	(4)	(5)	(6)
Pangkalan	7.426	76	47	3	85
Tegalwaru	6.918	77	63	2	67
Ciampel	8.219	181	132	11	74
Telukjambe Timur	19.650	1.461	855	19	307
Telukjambe Barat	9.698	188	216	6	111
Klari	31.221	910	464	13	302
Cikampek	18.129	684	545	22	210
Purwasari	12.245	372	243	6	71
Tirtamulya	8.375	113	107	2	21
Jatisari	11.978	213	340	7	60
Banyusari	11.339	86	78	1	79
Kotabaru	19.776	501	399	22	174
Cilamaya Wetan	10.420	107	41	2	24
Cilamaya Kulon	10.271	120	75	2	159
Lemahabang	7.186	111	69	5	8
Telagasari	10.428	165	180	9	89
Majalaya	10.810	366	181	8	186
Karawang Timur	23.075	1.572	767	7	463
Karawang Barat	19.820	673	528	13	131
Rawamerta	8.394	277	209	5	66
Tempuran	9.378	109	93	3	65
Kutawaluya	9.628	143	111	3	97
Rengasdengklok	15.526	578	220	6	69
Jayakarta	7.471	139	76	1	131
Pedes	9.982	186	84	4	149
Cilebar	8.097	124	78	4	79
Cibuaya	7.971	120	102	6	114
Tirtajaya	10.940	96	187	9	312
Batujaya	12.554	114	192	6	133
Pakisjaya	6.225	63	43	6	59
Karawang	363.150	9.925	6.725	213	3.895

Lanjutan Tabel/Continued Table 4.2.10

Kecamatan Subdistrict	Peserta KB Aktif/Family Planning Participants			Jumlah Total
	Implan Implants	Suntikan Injection	Pil Pill	
(1)	(7)	(8)	(9)	(10)
Pangkalan	379	4.199	1.134	5.923
Tegalwaru	550	2.952	960	4.671
Ciampel	396	4.591	995	6.380
Telukjambe Timur	590	6.976	888	11.096
Telukjambe Barat	488	5.653	752	7.414
Klari	705	13.432	2.533	18.359
Cikampek	163	7.260	1.697	10.581
Purwasari	285	5.743	1.156	7.876
Tirtamulya	466	4.824	1.025	6.558
Jatisari	288	5.448	1.807	8.163
Banyusari	146	6.470	2.799	9.659
Kotabaru	466	7.881	2.283	11.726
Cilamaya Wetan	141	6.408	1.399	8.122
Cilamaya Kulon	352	6.767	1.286	8.761
Lemahabang	304	3.399	642	4.538
Telagasari	457	4.594	1.658	7.152
Majalaya	390	4.092	1.060	6.283
Karawang Timur	500	8.370	1.882	13.561
Karawang Barat	307	10.224	1.666	13.542
Rawamerta	361	4.236	1.297	6.451
Tempuran	373	4.485	1.240	6.368
Kutawaluya	324	5.598	958	7.234
Rengasdengklok	583	9.192	1.815	12.463
Jayakarta	321	4.276	612	5.556
Pedes	225	4.935	1.636	7.219
Cilebar	501	3.549	918	5.253
Cibuaya	340	4.026	885	5.593
Tirtajaya	607	6.287	670	8.168
Batujaya	786	7.030	1.226	9.487
Pakisjaya	403	4.018	558	5.150
Karawang	12.197	176.915	39.437	249.307

Sumber/Source: Dinas Pengendalian Penduduk dan Keluarga Berencana Kabupaten Karawang/Department for Population Control and Family Planning of Karawang Regency

Tabel
Table 4.2.11

Jumlah Akseptor KB Baru Menurut Alat Kontrasepsi dan Kecamatan di Kabupaten Karawang, 2023
Number of New Family Planning Acceptor According to Contraception Tools and Subdistrict in Karawang Regency, 2023

Kecamatan Subdistrict	Peserta KB Baru/New Family Planning Participants			
	IUD	MOW	MOP	Kondom Condom
(1)	(2)	(3)	(4)	(5)
Pangkalan	67	7	-	105
Tegalwaru	45	-	-	25
Ciampel	58	-	-	56
Telukjambe Timur	585	195	-	80
Telukjambe Barat	136	13	-	128
K I a r i	118	128	-	72
Cikampek	257	101	-	71
Purwasari	71	-	-	20
Tirtamulya	38	-	-	16
Jatisari	44	28	-	10
Banyusari	78	-	-	57
Kotabaru	104	12	-	70
Cilamaya Wetan	64	-	-	6
Cilamaya Kulon	35	-	-	20
Lemahabang	35	10	-	6
Telagasari	57	-	-	41
Majalaya	69	14	1	51
Karawang Timur	201	52	-	49
Karawang Barat	526	363	-	92
Rawamerta	74	2	-	39
Tempuran	67	-	-	25
Kutawaluya	83	1	-	71
Rengasdengklok	90	10	-	56
Jayakarta	62	15	-	122
P e d e s	72	-	-	134
Cilebar	50	1	-	53
Cibuaya	54	-	-	44
Tirtajaya	39	8	-	98
Batujaya	44	-	-	111
Pakisjaya	57	2	-	93
Karawang	3.280	962	1	1.821

Lanjutan Tabel/Continued Table 4.2.11

Kecamatan Subdistrict	Peserta KB Baru/New Family Planning Participants			Jumlah Total
	Implan Implants	Suntikan Injection	Pil Pill	
(1)	(6)	(7)	(8)	(9)
Pangkalan	226	1722	1126	3.253
Tegalwaru	139	647	223	1.079
Ciampel	113	895	249	1.371
Telukjambe Timur	140	941	120	2.061
Telukjambe Barat	213	1.128	330	1.948
Klari	156	1.661	555	2.690
Cikampek	58	1.115	239	1.841
Purwasari	55	604	187	937
Tirtamulya	98	1.428	628	2.208
Jatisari	176	713	250	1.221
Banyusari	119	1.324	819	2.397
Kotabaru	215	877	429	1.707
Cilamaya Wetan	106	748	217	1.141
Cilamaya Kulon	76	1.152	144	1.427
Lemahabang	114	1.212	266	1.643
Telagasari	315	824	321	1.558
Majalaya	145	788	240	1.308
Karawang Timur	81	1.024	219	1.626
Karawang Barat	141	2.738	879	4.739
Rawamerta	122	934	368	1.539
Tempuran	194	1.239	283	1.808
Kutawaluya	139	892	316	1.502
Rengasdengklok	285	670	356	1.467
Jayakarta	93	1.178	399	1.869
Pedes	139	1.187	674	2.206
Cilebar	128	739	421	1.392
Cibuaya	142	565	445	1.250
Tirtajaya	181	626	229	1.181
Batujaya	255	1.942	1.147	3.499
Pakisjaya	131	757	401	1.441
Karawang	4.495	32.270	12.480	55.309

Sumber/Source: Dinas Pengendalian Penduduk dan Keluarga Berencana Kabupaten Karawang/Department for Population Control and Family Planning of Karawang Regency

Tabel
Table 4.2.12

**Jumlah Drop Out/Reaktif Peserta KB Kecamatan di
Kabupaten Karawang, 2023**
**Number of Reactive Acceptors by Subdistrict in
Karawang Regency, 2023**

Kecamatan Subdistrict	Peserta KB Aktif Des 2022 Family Planning Participants	Peserta KB Baru Tahun 2023 New Family Planning Participants	Peserta KB Aktif Seharusnya Actives Family Planning Participants
(1)	(2)	(3)	(4)
Pangkalan	6.144	3.253	9.397
Tegalwaru	7.864	1.079	8.943
Ciampel	9.522	1.371	10.893
Telukjambe Timur	12.741	2.061	14.802
Telukjambe Barat	7.037	1.948	8.985
K l a r i	19.258	2.690	21.948
Cikampek	11.644	1.841	13.485
Purwasari	7.114	937	8.051
Tirtamulya	5.896	2.208	8.104
Jatisari	9.301	1.221	10.522
Banyusari	7.300	2.397	9.697
Kotabaru	13.718	1.707	15.425
Cilamaya Wetan	11.248	1.141	12.389
Cilamaya Kulon	7.642	1.427	9.069
Lemahabang	10.869	1.643	12.512
Telagasari	12.792	1.558	14.350
Majalaya	8.324	1.308	9.632
Karawang Timur	18.994	1.626	20.620
Karawang Barat	24.324	4.739	29.063
Rawamerta	7.606	1.539	9.145
Tempuran	5.967	1.808	7.775
Kutawaluya	7.285	1.502	8.787
Rengasdengklok	12.531	1.467	13.998
Jayakarta	4.908	1.869	6.777
P e d e s	6.921	2.206	9.127
Cilebar	5.369	1.392	6.761
Cibuaya	7.439	1.250	8.689
Tirtajaya	10.483	1.181	11.664
Batujaya	16.291	3.499	19.790
Pakisjaya	4.517	1.441	5.958
Karawang	301.049	55.309	356.358

Lanjutan Tabel/Continued Table 4.2.12

Kecamatan Subdistrict	Peserta KB Aktif Des 2023 Family Planning Participants	Drop Out	Persentase Drop Out Percentage of Drop Out
(1)	(2)	(3)	(4)
Pangkalan	5.923	3.474	59
Tegalwaru	4.671	4.272	91
Ciampel	6.380	4.513	71
Telukjambe Timur	11.096	3.706	33
Telukjambe Barat	7.414	1.571	21
Klari	18.359	3.589	20
Cikampek	10.581	2.904	27
Purwasari	7.876	175	2
Tirtamulya	6.558	1.546	24
Jatisari	8.163	2.359	29
Banyusari	9.659	38	0
Kotabaru	11.726	3.699	32
Cilamaya Wetan	8.122	4.267	53
Cilamaya Kulon	8.761	308	4
Lemahabang	4.538	7.974	176
Telagasari	7.152	7.198	101
Majalaya	6.283	3.349	53
Karawang Timur	13.561	7.059	52
Karawang Barat	13.542	15.521	115
Rawamerta	6.451	2.694	42
Tempuran	6.368	1.407	22
Kutawaluya	7.234	1.553	21
Rengasdengklok	12.463	1.535	12
Jayakarta	5.556	1.221	22
Pedes	7.219	1.908	26
Cilebar	5.253	1.508	29
Cibuaya	5.593	3.096	55
Tirtajaya	8.168	3.496	43
Batujaya	9.487	10.303	109
Pakisjaya	5.150	808	16
Karawang	249.307	107.051	43

Sumber/Source: Dinas Pengendalian Penduduk dan Keluarga Berencana Kabupaten Karawang/Department for Population Control and Family Planning of Karawang Regency

Tabel
Table 4.2.13

**Banyaknya Kelompok Kegiatan Bidang KB Menurut
Kecamatan di Kabupaten Karawang, 2023**
*Number of New Family Planning Groups by Subdistrict in
Karawang Regency, 2023*

Kecamatan Subdistrict	BKB Family Development Children	BKR Family Development Youth	BKL Development Elderly	UPKKS Revenue Increased Effort of Welfare Family
(1)	(2)	(3)	(4)	(5)
Pangkalan	12	9	8	2
Tegalwaru	9	9	9	9
Ciampel	14	7	7	4
Telukjambe Timur	9	2	5	1
Telukjambe Barat	9	9	10	1
Klari	13	13	13	2
Cikampek	11	10	10	8
Purwasari	16	9	8	3
Tirtamulya	10	10	10	10
Jatisari	14	14	14	14
Banyusari	12	12	12	12
Kotabaru	9	7	9	10
Cilamaya Wetan	12	6	12	3
Cilamaya Kulon	12	12	12	7
Lemahabang	11	11	11	11
Telagasari	14	9	8	2
Majalaya	7	5	5	4
Karawang Timur	8	9	8	4
Karawang Barat	18	7	8	7
Rawamerta	13	6	7	2
Tempuran	15	14	12	10
Kutawaluya	14	12	14	9
Rengasdengklok	13	7	7	3
Jayakarta	8	8	9	1
Pedes	6	7	6	2
Cilebar	11	9	9	7
Cibuaya	11	11	11	5
Tirtajaya	8	7	7	3
Batujaya	10	10	10	10
Pakisjaya	9	8	8	5
Karawang	338	269	279	171

Sumber/Source: Dinas Pengendalian Penduduk dan Keluarga Berencana Kabupaten Karawang/Department for Population Control and Family Planning of Karawang Regency

4.3 AGAMA DAN SOSIAL LAINNYA RELIGION AND OTHER SOCIAL AFFAIRS

Tabel 4.3.1 Jumlah Penduduk Menurut Kecamatan dan Agama yang Dianut di Kabupaten Karawang, 2023
Population by Subdistrict and Religion in Karawang Regency, 2023

Kecamatan Subdistrict	Islam	Protestan Protestant	Katolik Catholic	Hindu	Budha Buddha	Lainnya Others
(1)	(2)	(3)	(4)	(5)	(6)	(7)
Pangkalan	38.674	17	35	-	-	-
Tegalwaru	35.989	-	-	-	-	-
Ciampel	41.489	21	8	-	5	-
Telukjambe Timur	89.460	2.860	953	352	275	223
Telukjambe Barat	44.305	25	104	-	-	-
Klari	198.220	1.692	420	18	88	5
Cikampek	108.759	6.209	2.194	245	554	68
Purwasari	73.594	406	114	5	38	-
Tirtamulya	48.918	-	4	-	-	-
Jatisari	73.213	124	5	4	9	-
Banyusari	54.083	-	5	-	3	-
Kotabaru	112.312	428	647	49	30	34
Cilamaya Wetan	82.968	90	-	-	-	-
Cilamaya Kulon	64.952	-	-	-	-	-
Lemahabang	67.339	126	12	-	1	3
Telagasari	67.426	-	42	-	1	-
Majalaya	24.090	-	144	5	13	4
Karawang Timur	77.862	4.652	3.025	246	1.105	-
Karawang Barat	135.196	3.702	2.272	706	1.395	6
Rawamerta	52.321	-	-	-	-	-
Tempuran	62.125	9	-	-	-	-
Kutawaluya	60.254	-	17	-	-	-
Rengasdengklok	106.193	1.671	949	165	6578	-
Jayakarta	69.952	4	-	2	31	-
Pedes	69.320	-	97	-	-	-
Cilebar	44.307	-	-	-	-	-
Cibuaya	51.498	299	-	-	1.137	-
Tirtajaya	74.623	-	-	-	-	-
Batujaya	84.357	15	-	-	4	-
Pakisjaya	43.410	-	-	-	6	-
Karawang	2.157.209	22.350	11.047	1.797	11.273	343

Sumber/Source: Kantor Kementerian Agama Kabupaten Karawang/Ministry of Religious Affairs of Karawang Regency

Tabel
Table 4.3.2**Jumlah Tempat Peribadatan Menurut Kecamatan di
Kabupaten Karawang, 2023**
*Number of Places of Worship by Subdistrict and Religion
in Karawang Regency, 2023*

Kecamatan Subdistrict	Masjid Mosque	Mushola Pray Room	Gereja Protestan Protestant Church	Gereja Katholik Catholic Church	Pura Temple	Vihara	Kelenteng (Konghucu, Lao Tze, Buddha)	Lintang (Konghucu)
(1)	(2)	(3)	(4)	(5)	(6)	(7)	(8)	(9)
Pangkalan	75	113	-	-	-	-	-	-
Tegalwaru	53	209	-	-	-	-	-	-
Ciampel	61	62	-	-	-	-	-	-
Telukjambe Timur	135	72	11	-	1	-	-	-
Telukjambe Barat	59	106	-	-	-	-	-	-
Klari	157	480	-	-	-	-	-	-
Cikampek	95	141	1	5	-	1	1	-
Purwasari	66	166	-	-	-	-	-	-
Tirtamulya	69	79	-	-	-	-	-	-
Jatisari	80	179	-	-	-	-	-	-
Banyusari	47	203	-	-	-	-	-	-
Kotabaru	132	112	-	-	-	-	-	-
Cilamaya Wetan	57	256	3	-	-	-	-	-
Cilamaya Kulon	44	196	-	-	-	-	-	-
Lemahabang	59	126	-	-	-	-	-	-
Telagasari	49	156	-	-	-	-	-	-
Majalaya	48	110	-	-	-	-	-	-
Karawang Timur	110	159	2	-	-	2	-	1
Karawang Barat	120	220	-	7	-	-	2	-
Rawamerta	51	129	-	-	-	-	-	-
Tempuran	58	144	-	-	-	-	-	-
Kutawaluya	57	204	-	-	-	-	-	-
Rengasdengklok	51	208	2	2	1	2	1	-
Jyakerta	30	191	-	-	-	-	-	-
Pedes	44	233	-	-	-	-	-	-
Cilebar	50	109	-	-	-	-	-	-
Cibuaya	49	163	1	-	-	1	-	-
Tirtajaya	55	161	-	-	-	-	-	-
Batujaya	51	151	-	-	-	-	-	-
Pakisjaya	38	69	-	-	-	-	-	-
Karawang	2.050	4.907	20	14	2	6	4	1

Sumber/Source: Kantor Kementerian Agama Kabupaten Karawang/Ministry of Religious Affairs of Karawang Regency

Tabel
Table 4.3.3

Jumlah Desa¹/Kelurahan yang Mengalami Bencana Alam² Menurut Kecamatan di Kabupaten Karawang, 2019– 2021
Number of Villages¹/Kelurahan that Had Natural Disaster² by Subdistrict in Karawang Regency, 2019–2021

Kecamatan Subdistrict	Banjir/Flood		
	2019	2020	2021
(1)	(2)	(3)	(4)
Pangkalan	–	4	3
Tegalwaru	–	–	2
Ciampel	–	1	–
Telukjambe Timur	1	2	8
Telukjambe Barat	1	4	8
Klari	1	–	–
Cikampek	–	2	4
Purwasari	–	3	1
Tirtamulya	–	2	3
Jatisari	1	1	1
Banyusari	–	4	2
Kotabaru	–	–	1
Cilamaya Wetan	–	2	10
Cilamaya Kulon	1	2	3
Lemahabang	–	–	1
Telagasari	1	–	–
Majalaya	–	–	–
Karawang Timur	–	–	1
Karawang Barat	–	5	2
Rawamerta	–	3	1
Tempuran	2	7	1
Kutawaluya	–	1	4
Rengasdengklok	–	–	6
Jayakarta	–	1	–
Pedes	–	3	2
Cilebar	2	7	9
Cibuaya	–	8	4
Tirtajaya	–	2	2
Batujaya	–	–	1
Pakisjaya	–	–	–
Karawang	10	64	80

Lanjutan Tabel/*Continued Table* 4.3.3

Kecamatan <i>Subdistrict</i>	Gempa Bumi/ <i>Earthquake</i>		
	2019	2020	2021
(1)	(5)	(6)	(7)
Pangkalan	–	–	–
Tegalwaru	–	–	–
Ciampel	–	–	–
Telukjambe Timur	–	–	–
Telukjambe Barat	–	–	–
Klari	–	–	–
Cikampek	–	–	–
Purwasari	–	–	–
Tirtamulya	–	–	–
Jatisari	–	–	–
Banyusari	–	–	–
Kotabaru	–	–	–
Cilamaya Wetan	–	–	–
Cilamaya Kulon	–	–	–
Lemahabang	–	–	–
Telagasari	–	–	–
Majalaya	–	–	–
Karawang Timur	–	–	–
Karawang Barat	–	–	–
Rawamerta	–	–	–
Tempuran	–	–	–
Kutawaluya	–	–	–
Rengasdengklok	–	–	–
Jayakarta	–	–	–
Pedes	–	–	–
Cilebar	–	–	–
Cibuaya	–	–	–
Tirtajaya	–	–	–
Batujaya	–	–	–
Pakisjaya	–	–	–
Karawang	–	–	–

Lanjutan Tabel/Continued Table 4.3.3

Kecamatan Subdistrict	Tanah Longsor/Landslide		
	2019	2020	2021
(1)	(8)	(9)	(10)
Pangkalan	–	–	–
Tegalwaru	–	–	–
Ciampel	2	2	1
Telukjambe Timur	1	–	1
Telukjambe Barat	–	1	1
Klari	–	–	–
Cikampek	–	–	–
Purwasari	–	1	–
Tirtamulya	–	–	–
Jatisari	1	–	2
Banyusari	–	–	–
Kotabaru	–	–	–
Cilamaya Wetan	–	–	–
Cilamaya Kulon	–	–	–
Lemahabang	–	–	–
Telagasari	–	–	–
Majalaya	–	–	–
Karawang Timur	–	–	–
Karawang Barat	–	–	–
Rawamerta	–	–	–
Tempuran	–	–	–
Kutawaluya	–	–	–
Rengasdengklok	–	–	–
Jayakarta	–	–	–
Pedes	–	–	–
Cilebar	–	–	–
Cibuaya	–	–	–
Tirtajaya	–	–	–
Batujaya	–	–	–
Pakisjaya	–	–	–
Karawang	4	4	5

Catatan/Note: ¹ Desa pada tabel ini termasuk Unit Permukiman Transmigrasi (UPT) yang masih dibina oleh kementerian terkait/Villages in this table are included in Transmigration Settlement Unit which is still fostered by the relevant ministries

² Kejadian dalam setahun sebelum tahun pencacahan/Occured during the last one year before the enumeration years

Sumber/Source: BPS, Pendataan Potensi Desa (Podes)/BPS–Statistics Indonesia, Village Potential Data Collecting

Tabel
Table 4.3.4

Jumlah Ulama, Mubaligh, Khotib, Penyuluh Agama Kecamatan, dan Majelis Ta'lim Menurut Kecamatan di Kabupaten Karawang, 2023
Number of Religion Cholar, Peachers, Chatibs, Subdistrict Religion Consuler, and Majlis Ta'lim by Subdistrict in Karawang Regency, 2023

Kecamatan Subdistrict	Ulama Religion Scholar	Mubaligh Preacher	Khotib Chatibs	Penyuluh Agama Kecamatan Subdistrict Religion Consuler	Majelis Ta'lim
(1)	(2)	(3)	(4)	(5)	(6)
Pangkalan	10	8	284	3	138
Tegalwaru	21	28	92	2	159
Ciampel	15	18	121	1	75
Telukjambe Timur	13	45	206	1	137
Telukjambe Barat	10	10	170	1	102
Klari	26	52	300	2	204
Cikampek	4	5	256	4	210
Purwasari	12	21	94	3	133
Tirtamulya	12	10	175	2	99
Jatisari	28	14	320	3	163
Banyusari	13	20	102	3	101
Kotabaru	32	9	252	4	212
Cilamaya Wetan	24	5	163	4	165
Cilamaya Kulon	44	12	180	1	85
Lemahabang	10	10	224	2	115
Telagasari	57	40	189	2	109
Majalaya	20	87	138	1	109
Karawang Timur	16	10	220	2	218
Karawang Barat	17	4	80	4	225
Rawamerta	21	17	200	1	98
Tempuran	98	27	208	2	124
Kutawaluya	14	8	240	3	94
Rengasdengklok	10	30	230	1	200
Jayakarta	14	7	109	1	155
Pedes	36	9	110	4	120
Cilebar	13	26	106	1	69
Cibuaya	15	28	198	3	138
Tirtajaya	45	17	134	1	130
Batujaya	162	22	171	3	146
Pakisjaya	3	20	21	1	18
Karawang	815	619	5.293	66	4.051

Sumber/Source: Kantor Kementerian Agama Kabupaten Karawang/Ministry of Religious Affairs of Karawang Regency

Tabel 4.3.5 Jumlah Pondok Pesantren dan Santri Menurut Kategori dan Kecamatan di Kabupaten Karawang, 2023
Table *Number of Moslem Boarding Schools and Religion Students by Category and Subdistrict in Karawang Regency, 2023*

Kecamatan Subdistrict	Jumlah Pondok Pesantren Total of Moslem Boarding School	Jumlah Santri/Number of Students				Total Santri Total of Students
		Mengingat/Stay		Tidak Mengingat/Not Stay		
		Laki-laki Male	Perempuan Female	Laki-laki Male	Perempuan Female	
(1)	(2)	(3)	(4)	(5)	(6)	(7)
Pangkalan	29	1031	809	182	182	2.204
Tegalwaru	37	2757	1891	29	544	5.221
Ciampel	8	66	55	20	29	170
Telukjambe Timur	11	1224	1152	162	135	2.673
Telukjambe Barat	13	418	296	1	57	772
Klari	28	1409	1017	18	242	2.686
Cikampek	15	381	280	60	85	806
Purwasari	14	962	930	36	54	1982
Tirtamulya	24	1313	903	10	302	2.528
Jatisari	22	728	698	18	88	1.532
Banyusari	15	625	462	3	132	1.222
Kotabaru	7	491	339	96	153	1.079
Cilamaya Wetan	27	720	520	13	156	1.409
Cilamaya Kulon	39	1.289	1111	131	299	2.830
Lemahabang	13	454	310	17	113	894
Telagasari	18	650	568	21	81	1.320
Majalaya	12	255	185	8	61	509
Karawang Timur	16	765	526	54	202	1.547
Karawang Barat	20	530	425	-	93	1048
Rawamerta	27	1.649	1124	100	127	3.000
Tempuran	22	1046	847	4	181	2.078
Kutawaluya	18	580	410	25	118	1.133
Rengasdengklok	25	881	637	38	176	1.732
Jayakarta	35	1696	1257	8	297	3.258
Pedes	20	710	520	17	123	1.370
Cilebar	13	234	166	-	45	445
Cibuaya	13	300	204	62	73	639
Tirtajaya	28	1386	984	8	255	2.633
Batujaya	22	1010	783	81	120	1994
Pakisjaya	9	231	159	-	42	432
Karawang	600	25.791	19.568	1.222	4.565	51.146

Sumber/Source: Kantor Kementerian Agama Kabupaten Karawang/Ministry of Religious Affairs of Karawang Regency

Tabel 4.3.6
Table

Jumlah Jemaah Haji yang Diberangkatkan dan Keadaan dari Tanah Suci Menurut Kecamatan di Kabupaten Karawang, 2023
Number of Moslem Pilgrims Departing for and Information from Mecca by Sex and Subdistrict in Karawang Regency, 2023

Kecamatan Subdistrict	Diberangkatkan/Departed			Keadaan dari Tanah Suci/Information from Mecca	
	Laki-laki Male	Perempuan Female	Jumlah Total	Meninggal Passed Away	Hidup Alive
(1)	(2)	(3)	(4)	(5)	(6)
Pangkalan	13	14	27	-	27
Tegalwaru	23	19	42	-	42
Ciampel	9	9	18	-	18
Telukjambe Timur	89	113	202	1	201
Telukjambe Barat	26	25	51	-	51
K l a r i	43	58	101	1	100
Cikampek	29	31	60	-	60
Purwasari	26	26	52	-	52
Tirtamulya	25	29	54	-	54
Jatisari	37	43	80	-	80
Banyusari	21	20	41	-	41
Kotabaru	51	67	118	-	118
Cilamaya Wetan	26	40	66	-	66
Cilamaya Kulon	32	29	61	-	61
Lemahabang	27	27	54	-	54
Telagasari	24	30	54	-	54
Majalaya	13	11	24	-	24
Karawang Timur	40	47	87	1	86
Karawang Barat	82	96	178	-	178
Rawamerta	36	41	77	-	77
Tempuran	48	48	96	1	95
Kutawaluya	22	26	48	-	48
Rengasdengklok	41	41	82	1	81
Jayakarta	22	25	47	-	47
P e d e s	34	38	72	1	71
Cilebar	9	9	18	-	18
Cibuaya	10	10	20	-	20
Tirtajaya	45	38	83	1	82
Batujaya	37	56	93	-	93
Pakisjaya	18	20	38	-	38
Karawang	958	1.086	2.044	7	2.037

Catatan/Note: KMA Nomor 494 Tahun 2023 tentang Pembatalan Pemberangkatan Ibadah Haji tahun 2023 M/1442 H

Sumber/Source: Kantor Kementerian Agama Kabupaten Karawang/Ministry of Religious Affairs of Karawang Regency

Tabel
Table 4.3.7**Pembantu Pegawai Pencatat Nikah (P3N) di Kabupaten Karawang, 2023**
Number of Religion Teachers, PAH, and P3N by Subdistrict in Karawang Regency, 2023

Kecamatan Subdistrict	Guru Ngaji Religion Teachers	PAH Honorary Religion Extension Officers	P3N Marriage Registrar Clerk Helpers	Jumlah Total
(1)	(2)	(3)	(4)	(5)
Pangkalan	139	5	23	167
Tegalwaru	358	7	22	387
Ciampel	225	6	19	250
Telukjambe Timur	298	8	34	340
Telukjambe Barat	140	8	26	174
Klari	52	8	69	129
Cikampek	250	8	34	292
Purwasari	355	4	36	395
Tirtamulya	297	3	39	339
Jatisari	168	4	35	207
Banyusari	266	6	38	310
Kotabaru	225	7	33	265
Cilamaya Wetan	376	5	45	426
Cilamaya Kulon	358	6	46	410
Lemahabang	264	6	38	308
Telagasari	320	8	33	361
Majalaya	95	8	28	131
Karawang Timur	72	9	33	114
Karawang Barat	180	9	47	236
Rawamerta	352	8	39	399
Tempuran	332	8	57	397
Kutawaluya	353	5	45	403
Rengasdengklok	432	7	49	488
Jayakarta	178	8	29	215
Pedes	380	6	47	433
Cilebar	328	8	33	369
Cibuaya	200	4	42	246
Tirtajaya	343	7	35	385
Batujaya	300	9	42	351
Pakisjaya	16	5	28	49
Karawang	7.652	200	1.124	8.976

Sumber/Source: Kantor Kementerian Agama Kabupaten Karawang/Ministry of Religious Affairs of Karawang Regency

Tabel 4.3.8
Table

Banyaknya Perkara yang Diterima oleh Pengadilan Agama Karawang Menurut Bulan di Kabupaten Karawang, 2023
Number of Accepted Cases in Karawang Islamic Court by Month in Karawang Regency, 2023

Bulan Month	Jenis Perkara/Kind of Cases					
	Izin Poligami Permission of Polygamy	Izin Kawin Permission of Marriage	Perwalian Guardian-ship	Dispensasi Kawin Permission of Marriage	Pencegahan Perkawinan Prevention of Marriage	Penolakan Perkawinan oleh PPN Rejection of Marriage by PPN
(1)	(2)	(3)	(4)	(5)	(6)	(7)
Sisa Tahun 2022	-	-	-	-	-	-
Januari/January	2	-	9	14	-	-
Februari/February	-	-	-	5	-	-
Maret/March	-	-	4	7	-	-
April/April	-	-	3	6	-	-
Mei/May	1	-	3	11	-	-
Juni/June	-	-	5	9	-	-
Juli/July	-	-	4	6	-	-
Agustus/August	-	-	12	3	-	-
September/September	-	-	6	1	-	-
Oktober/October	-	-	7	8	-	-
November/November	-	-	4	3	-	-
Desember/December	-	-	4	4	-	-
Jumlah 2023	3	-	61	77	-	-
Jumlah/Total	3	-	61	77	-	-

Lanjutan Tabel/Continued Table 4.3.8

Bulan Month	Jenis Perkara/Kind of Cases					
	Pembatalan Perkawinan Annulment of Marriage	Kelalaian atas Kewajiban Suami/Istri Negligence over the obligations of spouse	Cerai Talak Divorce	Cerai Gugat Divorce Suit	Harta Bersama Joint Property	Penguasaan Anak Hadlonah Mastery of Children
(1)	(8)	(9)	(10)	(11)	(12)	(13)
Sisa Tahun 2022	-	-	22	34	2	1
Januari/January	-	-	139	416	-	-
Februari/February	1	-	84	307	1	1
Maret/March	-	-	77	242	-	2
April/April	-	-	35	105	2	-
Mei/May	-	-	99	375	1	1
Juni/June	-	-	76	273	1	5
Juli/July	-	-	110	307	-	1
Agustus/August	-	-	93	331	1	-
September/September	-	-	84	268	-	2
Oktober/October	3	-	76	282	1	-
November/November	-	-	76	268	3	-
Desember/December	-	-	47	100	-	-
Jumlah 2023	4	-	996	3.274	10	12
Jumlah/Total	4	-	1.018	3.308	12	13

Lanjutan Tabel/*Continued Table* 4.3.8

Bulan <i>Month</i>	Jenis Perkara/ <i>Kind of Cases</i>					
	Nafkah Anak oleh Ibu <i>Children Living by Mother</i>	Hak-hak Bekas Istri <i>The rights of the Former Wife</i>	Pengesahan Anak <i>Endorsement Children</i>	Pencabutan Kekuasaan Orang Tua <i>Revocation of Power of Parents</i>	Pencabutan Kekuasaan Wali <i>Revocation of Power of Trustee</i>	Penunjukan Orang Lain sebagai Wali <i>Appoint-ment of Another Person as Trustee</i>
(1)	(14)	(15)	(16)	(17)	(18)	(19)
Sisa Tahun 2022	-	-	-	-	-	-
Januari/ <i>January</i>	-	-	-	-	-	-
Februari/ <i>February</i>	-	-	-	-	-	-
Maret/ <i>March</i>	-	-	-	-	-	-
April/ <i>April</i>	-	-	-	-	-	-
Mei/ <i>May</i>	-	-	-	-	-	-
Juni/ <i>June</i>	-	-	-	-	-	-
Juli/ <i>July</i>	-	-	-	-	-	-
Agustus/ <i>August</i>	-	-	-	-	-	-
September/ <i>September</i>	-	-	-	-	-	-
Oktober/ <i>October</i>	-	1	-	-	-	-
November/ <i>November</i>	-	-	-	-	-	-
Desember/ <i>December</i>	-	-	-	-	-	-
Jumlah 2023	-	1	-	-	-	-
Jumlah/Total		1	-	-	-	-

Lanjutan Tabel/Continued Table 4.3.8

Bulan Month	Jenis Perkara/Kind of Cases					
	Ganti Rugi terhadap Wali Compensation	Asal Usul Anak The Origin of the Child	Penolakan Kawin Campuran Mixed Marriage Rejection	Itsbat Nikah Ithbat Marriage	Wali Adhol	Kewarisan Inheritance
(1)	(20)	(21)	(22)	(23)	(24)	(25)
Sisa Tahun 2022	-	-	-	1	-	3
Januari/January	-	7	-	15	1	4
Februari/February	-	11	-	42	-	2
Maret/March	-	7	-	6	-	-
April/April	-	-	-	44	-	1
Mei/May	-	4	-	67	1	-
Juni/June	-	1	-	82	1	2
Juli/July	-	6	-	56	2	-
Agustus/August	-	6	-	95	1	2
September/September	-	3	-	68	-	-
Oktober/October	-	4	-	9	1	1
November/November	-	4	-	9	-	2
Desember/December	-	1	-	6	-	-
Jumlah 2023	-	54	-	499	7	14
Jumlah/Total	-	54	-	500	7	17

Lanjutan Tabel/*Continued Table* 4.3.8

Bulan <i>Month</i>	Jenis Perkara/ <i>Kind of Cases</i>						
	Wasiat <i>Testament</i>	Hibah <i>Grants</i>	Wakaf <i>Endow- ments</i>	Sedekah <i>Handout</i>	Pengang- katan Anak <i>Childcare</i>	Zakat	Infaq
(1)	(26)	(27)	(28)	(29)	(30)	(31)	(32)
Sisa Tahun 2022	-	-	-	-	-	-	-
Januari/ <i>January</i>	-	-	-	-	-	-	-
Februari/ <i>February</i>	-	-	-	-	-	-	-
Maret/ <i>March</i>	-	-	-	-	-	-	-
April/ <i>April</i>	-	-	-	-	-	-	-
Mei/ <i>May</i>	-	-	-	-	-	-	-
Juni/ <i>June</i>	-	-	-	-	-	-	-
Juli/ <i>July</i>	-	-	-	-	-	-	-
Agustus/ <i>August</i>	-	-	-	-	-	-	-
September/ <i>September</i>	-	-	-	-	-	-	-
Oktober/ <i>October</i>	-	-	-	-	-	-	-
November/ <i>November</i>	-	-	-	-	-	-	-
Desember/ <i>December</i>	-	-	-	-	-	-	-
Jumlah 2023	-	-	-	-	-	-	-
Jumlah/<i>Total</i>	-	-	-	-	-	-	-

Lanjutan Tabel/Continued Table 4.3.8

Bulan <i>Month</i>	Jenis Perkara/ <i>Kind of Cases</i>				Jumlah <i>Total</i>
	Penetapan Ahli Waris <i>Determination of Heirs</i>	Ekonomi Syari'ah Islamic Economic	Derden Verzet	Lainnya <i>Others</i>	
(1)	(33)	(34)	(35)	(36)	(37)
Sisa Tahun 2022	2	-	-	-	65
Januari/ <i>January</i>	5	-	-	2	614
Februari/ <i>February</i>	2	-	1	1	458
Maret/ <i>March</i>	3	2	-	-	350
April/ <i>April</i>	1	-	-	-	197
Mei/ <i>May</i>	3	-	-	-	566
Juni/ <i>June</i>	4	-	-	-	459
Juli/ <i>July</i>	2	-	-	-	494
Agustus/ <i>August</i>	4	-	-	-	548
September/ <i>September</i>	6	-	-	-	438
Oktober/ <i>October</i>	5	-	-	-	398
November/ <i>November</i>	9	-	-	1	379
Desember/ <i>December</i>	1	-	-	-	163
Jumlah 2023	45	2	1	4	5.064
Jumlah/Total	47	2	1	4	5.129

Sumber/Source: Pengadilan Agama Karawang Kelas 1/Religion Civil Court of Karawang Regency

Tabel
Table 4.3.9

Banyaknya Perkara yang Diputus oleh Pengadilan Agama Karawang Menurut Bulan di Kabupaten Karawang, 2023
Number of Cleared Cases in Karawang Islamic Court by Month in Karawang Regency, 2023

Bulan Month	Dicabut Repealed Cases
(1)	(2)
Januari/January	19
Februari/February	20
Maret/March	19
April/April	11
Mei/May	36
Juni/June	13
Juli/July	37
Agustus/August	29
September/September	28
Oktober/October	56
November/November	56
Desember/December	46
Jumlah/Total	370

Lanjutan Tabel/Continued Table 4.3.9

Jenis Perkara/Kind of Cases						
Bulan Month	Izin Poligami Permission of Polygamy	Izin Kawin Permission of MArrriage	Perwalian Guardian- ship	Dispensasi Kawin Permission of Marriage	Pencegahan Perkawinan Prevention of Marriage	Penolakan Perkawinan oleh PPN Rejection of Marriage by PPN
(1)	(3)	(4)	(5)	(6)	(7)	(8)
Januari/January	-	-	8	10	-	-
Februari/February	2	-		7	-	-
Maret/March	-	-	2	1	-	-
April/April	-		2	9	-	-
Mei/May	-	-	3	9	-	-
Juni/June	-	-	5	6	-	-
Juli/July	-	-	1	5	-	-
Agustus/August	-	-	5	6	-	-
September/September	-	-	11		-	-
Oktober/October	-	-	2	6	-	-
November/November	-	-	6	3	-	-
Desember/December	-	-	4	4	-	-
Jumlah/Total	2	-	49	66	-	-

Lanjutan Tabel/*Continued Table* 4.3.9

Bulan <i>Month</i>	Jenis Perkara/ <i>Kind of Cases</i>					
	Pembatalan Perkawinan <i>Annulment of Marriage</i>	Kelalaian atas Kewajiban Suami/Istri <i>Negligence over the obligations of spouse</i>	Cerai Talak <i>Divorce</i>	Cerai Gugat <i>Divorce Suit</i>	Harta Bersama <i>Joint Property</i>	Penguasaan Anak Hadlonah <i>Mastery of Children</i>
(1)	(9)	(10)	(11)	(12)	(13)	(14)
Januari/ <i>January</i>	-	-	85	231	-	-
Februari/ <i>February</i>	1	-	84	265	-	1
Maret/ <i>March</i>	-	-	52	212	1	1
April/ <i>April</i>	1	-	46	132	-	1
Mei/ <i>May</i>	-	-	79	274	-	-
Juni/ <i>June</i>	-	-	73	280	-	1
Juli/ <i>July</i>	-	-	85	247	1	-
Agustus/ <i>August</i>	-	-	86	306	-	-
September/ <i>September</i>	-	-	63	244	-	-
Oktober/ <i>October</i>	-	-	85	274	-	2
November/ <i>November</i>	2	-	63	226	1	-
Desember/ <i>December</i>	-	-	63	194	-	-
Jumlah/<i>Total</i>	4	-	864	2.885	3	6

Lanjutan Tabel/Continued Table 4.3.9

Bulan Month	Jenis Perkara/Kind of Cases					
	Nafkah Anak oleh Ibu Children Living by Mother	Hak-hak Bekas Istri The rights of the Former Wife	Pengesahan Anak Endorsement Children	Pencabutan Kekuasaan Orang Tua Revocation of Power of Parents	Pencabutan Kekuasaan Wali Revocation of Power of Trustee	Penunjukan Orang Lain sebagai Wali Appoint-ment of Another Person as Trustee
(1)	(15)	(16)	(17)	(18)	(19)	(20)
Januari/January	-	-	-	-	-	-
Februari/February	-	-	-	-	-	-
Maret/March	-	-	-	-	-	-
April/April	-	-	-	-	-	-
Mei/May	-	-	-	-	-	-
Juni/June	-	-	-	-	-	-
Juli/July	-	-	-	-	-	-
Agustus/August	-	-	4	-	-	-
September/September	-	-	-	-	-	-
Oktober/October	-	-	-	-	-	-
November/November	-	-	-	-	-	-
Desember/December	-	-	-	-	-	-
Jumlah/Total	-	-	4	-	-	-

Lanjutan Tabel/*Continued Table* 4.3.9

Bulan <i>Month</i>	Jenis Perkara/ <i>Kind of Cases</i>					
	Ganti Rugi terhadap Wali <i>Compensation</i>	Asal Usul Anak <i>The Origin of the Child</i>	Penolakan Kawin Campuran <i>Mixed Marriage Rejection</i>	Itsbat Nikah Ithbat <i>Marriage</i>	Wali Adhol	Kewarisan <i>Inheritance</i>
(1)	(21)	(22)	(23)	(24)	(25)	(26)
Januari/ <i>January</i>	-	6	-	9	-	-
Februari/ <i>February</i>	-	7	-	14	1	-
Maret/ <i>March</i>	-	10	-	28	-	-
April/ <i>April</i>	-	-	-	4	-	-
Mei/ <i>May</i>	-	2	-	36	-	-
Juni/ <i>June</i>	-	2	-	57	1	1
Juli/ <i>July</i>	-	5	-	69	1	-
Agustus/ <i>August</i>	-	6	-	47	2	-
September/ <i>September</i>	-	2	-	107	1	-
Oktober/ <i>October</i>	-	5	-	24	-	-
November/ <i>November</i>	-	4	-	10	1	-
Desember/ <i>December</i>	-	3	-	8	-	-
Jumlah/<i>Total</i>	-	52	-	413	7	1

Lanjutan Tabel/Continued Table 4.3.9

Bulan Month	Jenis Perkara/Kind of Cases						
	Wasiat Testament	Hibah Grants	Wakaf Endowments	Sedekah Handout	P3HP/ Penetapan Ahli Waris Determin- ation of Heirs	Zakat	Infaq
(1)	(27)	(28)	(29)	(30)	(31)	(32)	(33)
Januari/January	-	-	-	-	4	-	-
Februari/February	-	-	-	-	2	-	-
Maret/March	-	-	-	-	1	-	-
April/April	-	-	-	-	2	-	-
Mei/May	-	-	-	-	1	-	-
Juni/June	-	-	-	-	2	-	-
Juli/July	-	-	-	-	2	-	-
Agustus/August	-	-	-	-	3	-	-
September/September	-	-	-	-	2	-	-
Oktober/October	-	-	-	-	2	-	-
November/November	-	-	-	-	5	-	-
Desember/December	-	-	-	-	4	-	-
Jumlah/Total	-	-	-	-	30	-	-

Lanjutan Tabel/*Continued Table* 4.3.9

Jenis Perkara/ <i>Kind of Cases</i>					
Bulan <i>Month</i>	Pengang- katan Anak <i>Adoption</i>	Derden <i>Verzet</i>	Ekonomi Syari'ah <i>Islamic Economic</i>	Lainnya <i>Others</i>	Ditolak <i>Rejection</i>
(1)	(34)	(35)	(36)	(37)	(38)
Januari/ <i>January</i>	-	-	-	2	-
Februari/ <i>February</i>	-	-	-	1	-
Maret/ <i>March</i>	-	-	-	-	9
April/ <i>April</i>	-	-	-	-	5
Mei/ <i>May</i>	-	-	-	-	12
Juni/ <i>June</i>	-	-	-	-	6
Juli/ <i>July</i>	-	-	-	-	19
Agustus/ <i>August</i>	-	-	-	-	12
September/ <i>September</i>	-	-	-	-	19
Oktober/ <i>October</i>	-	-	-	-	17
November/ <i>November</i>	-	-	-	-	13
Desember/ <i>December</i>	-	-	-	1	18
Jumlah/<i>Total</i>	-	-	-	4	130

Lanjutan Tabel/Continued Table 4.3.9

Jenis Perkara/Kind of Cases				
Bulan Month	Tidak Diterima Not Accepted	Gugur Fallen	Dicoret dari Register Struck from the Register	Jumlah Total
(1)	(39)	(40)	(41)	(42)
Januari/January	1	3	1	379
Februari/February	4	4	-	413
Maret/March	5	1	-	342
April/April	2	-	-	215
Mei/May	8	18	1	479
Juni/June	3	11	1	462
Juli/July	7	16	-	495
Agustus/August	1	7	3	517
September/September	3	13	1	494
Oktober/October	6	6	1	486
November/November	-	7	1	398
Desember/December	-	3	-	348
Jumlah/Total	40	89	9	5.028

Sumber/Source: Pengadilan Agama Karawang Kelas 1/Religion Civil Court of Karawang Regency

Tabel
Table 4.3.10

Banyaknya Perkara Biasa/Tolakan yang Diterima dan Diputuskan oleh Pengadilan Negeri Karawang Menurut Bulan di Kabupaten Karawang, 2023
Number of Defend Cases Accepted and Cleared of Karawang Civil Court in Karawang Regency, 2023

Bulan Month	Sisa Bulan Lalu Remainder of Last Month		Masuk Bulan Ini Registered This Month	Jumlah Putus/ Bulan Number of Dropouts/Month
	Perkara Case	Terdakwa Defendants		
(1)	(2)	(3)	(4)	(5)
Januari/January	78	66	28	39
Februari/February	67	78	23	38
Maret/March	52	62	25	22
April/April	55	68	36	25
Mei/May	66	82	39	31
Juni/June	74	89	42	37
Juli/July	79	91	27	24
Agustus/August	82	91	50	43
September/September	89	102	30	44
Oktober/October	75	80	27	44
November/November	58	63	34	36
Desember/December	56	63	26	17
Jumlah/Total	831	935	387	400

Sumber/Source: Pengadilan Negeri Karawang dan Hasil Pengolahan Daftar PN-2/Ministry of Religious Affairs of Karawang Regency

Tabel
Table 4.3.11

Banyaknya Perkara Sumir/Tipiring yang Diterima dan Diputuskan oleh Pengadilan Negeri Karawang Menurut Bulan di Kabupaten Karawang, 2023
Number of Clear Cut Cases Accepted and Cleared of Karawang Civil Court in Karawang Regency, 2023

Bulan Month	Sisa Bulan Lalu Remainder of Last Month		Masuk Bulan Ini Registered This Month	Jumlah Putus/ Bulan Number of Dropouts/Month
	Perkara Case	Terdakwa Defendants		
(1)	(2)	(3)	(4)	(5)
Januari/January	-	-	2	2
Februari/February	-	-	1	1
Maret/March	-	-	6	6
April/April	-	-	5	5
Mei/May	-	-	-	-
Juni/June	-	-	-	-
Juli/July	-	-	-	-
Agustus/August	-	-	1	1
September/September	-	-	1	1
Oktober/October	-	-	-	-
November/November	-	-	1	1
Desember/December	-	-	3	3
Jumlah/Total	-	-	20	20

Sumber/Source: Pengadilan Negeri Karawang dan Hasil Pengolahan Daftar PN-2/Ministry of Religious Affairs of Karawang Regency

Tabel
Table 4.3.12

Jumlah Perkara Yang di Laporkan ke Polsek Menurut Kecamatan di Kabupaten Karawang, 2023
Number of Criminal Cases Reported to Sector Police by by Subdistrict in Karawang Regency, 2023

POLSEK/ Sector Police	Kecamatan Subdistrict	Jumlah Perkara Number of Criminal Case
(1)	(2)	(2)
Pangkalan	Pangkalan	9
Tegalwaru	Tegalwaru	1
Ciampel	Ciampel	24
Telukjambe Timur	Telukjambe Timur	86
Telukjambe Barat	Telukjambe Barat	10
Klari	Klari	31
Cikampek	Cikampek	42
Purwasari	Purwasari	7
Jatisari	Jatisari	12
Banyusari	Banyusari	5
Kotabaru	Kotabaru	15
Cilamaya	Cilamaya Wetan Cilamaya Kulon	17
Lemahabang	Lemahabang	13
Telagasari	Telagasari	17
Majalaya	Majalaya	16
Karawang	Karawang Timur Karawang Barat	29
Rawamerta	Rawamerta	3
Tempuran	Tempuran	19
Rengasdengklok	Kutawaluya Rengasdengklok Jayakarta	61
Pedes	Pedes Cilebar	20
Cibuaya	Cibuaya	1
Tirtajaya	Tirtajaya	6
Batujaya	Batujaya	10
Pakisjaya	Pakisjaya	1
Karawang		455

Sumber/Source: Badan Reserse Kriminal Polres Karawang/Criminal Investigation Agency of Karawang Police Resort

Tabel
Table 4.3.13**Jumlah Perkara Yang dilaporkan Ke Polres Menurut Kecamatan dan Hari Terjadinya di Kabupaten Karawang, 2023**
Number of Criminal Cases Reported Police Station by Subdistrict and Day in Karawang Regency, 2023

Kecamatan Subdistrict	Hari Kejadian / Incident Day						
	Senin Monday	Selasa Tuesday	Rabu Wednesday	Kamis Thursday	Jumat Friday	Sabtu Saturday	Minggu Sunday
(1)	(2)	(3)	(4)	(5)	(6)	(7)	(8)
Pangkalan	1	1	3	2	2	-	-
Tegalwaru	1	-	-	-	-	-	-
Ciampel	3	3	7	4	3	1	3
Telukjambe Timur	12	21	13	8	12	8	14
Telukjambe Barat	1	2	2	-	2	2	-
K l a r i	2	5	3	4	7	7	3
Cikampek	5	4	7	6	6	2	12
Purwasari	2	-	1	1	1	2	-
Tirtamulya	-	-	-	-	-	-	-
Jatisari	2	2	2	3	1	1	1
Banyusari	-	-	1	1	1	1	-
Kotabaru	1	1	3	2	-	-	4
Cilamaya Wetan	2	2	2	2	5	3	1
Cilamaya Kulon	-	-	-	-	-	-	-
Lemahabang	1	2	-	3	3	1	3
Telagasari	2	4	-	2	1	1	3
Majalaya	2	4	2	1	1	3	3
Karawang Timur	3	1	5	5	7	5	3
Karawang Barat	-	-	-	-	-	-	-
Rawamerta	-	-	1	-	-	-	2
Tempuran	2	7	1	3	1	3	2
Kutawaluya	-	-	-	-	-	-	-
Rengasdengklok	10	8	10	8	7	6	7
Jayakarta	-	-	-	-	-	-	-
P e d e s	-	2	2	5	4	2	4
Cilebar	-	-	-	-	-	-	-
Cibuaya	-	-	-	-	-	-	1
Tirtajaya	-	1	-	2	-	-	3
Batujaya	1	3	1	-	1	3	1
Pakisjaya	-	1	-	-	-	-	-
Karawang	161	174	203	172	165	154	140

Sumber/Source: Badan Reserse Kriminal Polres Karawang/Criminal Investigation Agency of Karawang Police Resort

Tabel
Table 4.3.14

**Jumlah Kriminalitas yang Dilaporkan dan yang
Diselesaikan Menurut Bulan di Kabupaten Karawang,
2023**
*Number of Crimes Reported and Resolved by Month in
Karawang Regency, 2023*

Bulan Month	Lapor Reported	Selesai Resolved
(1)	(2)	(3)
Januari/January	48	30
Februari/February	51	32
Maret/March	48	25
April/April	34	17
Mei/May	31	16
Juni/June	54	23
Juli/July	33	26
Agustus/August	41	29
September/September	24	11
Oktober/October	34	17
November/November	28	8
Desember/December	29	9
Jumlah/Total	1.169	1.440

Sumber/Source: Badan Reserse Kriminal Polres Karawang/Criminal Investigation Agency of Karawang Police Resort

Tabel
Table 4.3.15

**Potensi Daerah Rawan Bencana Alam Kekeringan
Menurut Kecamatan di Kabupaten Karawang, 2023**
**Potential Area of Drought Natural Disaster by Subdistrict
in Karawang Regency, 2023**

Kecamatan Subdistrict	Jumlah KK Total Family	Luas Lahan (Ha) Land Area (Hectars)	Luas Puso (Ha) Parched Land Area (Hectars)
(1)	(2)	(3)	(4)
Pangkalan	6.400	-	-
Tegalwaru	4.552	-	-
Ciampel	1.696	-	-
Telukjambe Timur	-	-	-
Telukjambe Barat	1.758	-	-
K l a r i	860	-	-
Cikampek	-	-	-
Purwasari	-	-	-
Tirtamulya	-	-	-
Jatisari	-	-	-
Banyusari	-	-	-
Kotabaru	-	-	-
Cilamaya Wetan	-	-	-
Cilamaya Kulon	-	-	-
Lemahabang	-	-	-
Telagasari	-	-	-
Majalaya	-	-	-
Karawang Timur	100	-	-
Karawang Barat	-	-	-
Rawamerta	-	-	-
Tempuran	-	-	-
Kutawaluya	-	-	-
Rengasdengklok	-	-	-
Jayakarta	-	-	-
P e d e s	-	-	-
Cilebar	-	-	-
Cibuaya	-	-	-
Tirtajaya	-	-	-
Batujaya	-	-	-
Pakisjaya	-	-	-
Karawang	15.366	-	-

Sumber/Source: Badan Penanggulangan Bencana Daerah Kabupaten Karawang/Regional Disaster Management Agency of Karawang Regency

Tabel
Table 4.3.16**Penanganan Kekurangan Air Bersih menurut
Kecamatan di Kabupaten Karawang, 2023**
*Handling Shortage of Clean Water by Subdistrict in
Karawang Regency, 2023*

Kecamatan <i>Subdistrict</i>	Jumlah Desa yang Dibantu <i>Number of Village Assisted</i>	Volume Pengiriman Air Bersih <i>Clean Water Delivery Volume (m³)</i>	Jumlah Keluarga yang Dibantu <i>Total Family Assisted</i>
(1)	(2)	(3)	(4)
Pangkalan	8	473.000	6.400
Tegalwaru	7	387.000	4.552
Ciampel	3	60.000	1.696
Telukjambe Timur	-	-	-
Telukjambe Barat	2	112.000	1.758
Klari	1	44.000	860
Cikampek	-	-	-
Purwasari	-	-	-
Tirtamulya	-	-	-
Jatisari	-	-	-
Banyusari	-	-	-
Kotabaru	-	-	-
Cilamaya Wetan	-	-	-
Cilamaya Kulon	-	-	-
Lemahabang	-	-	-
Telagasari	-	-	-
Majalaya	-	-	-
Karawang Timur	1	3.000	100
Karawang Barat	-	-	-
Rawamerta	-	-	-
Tempuran	-	-	-
Kutawaluya	-	-	-
Rengasdengklok	-	-	-
Jayakarta	-	-	-
Pedes	-	-	-
Cilebar	-	-	-
Cibuaya	-	-	-
Tirtajaya	-	-	-
Batujaya	-	-	-
Pakisjaya	-	-	-
Karawang	22	1.079.000	15.366

Sumber/Source: Badan Penanggulangan Bencana Daerah Kabupaten Karawang/Regional Disaster Management Agency of Karawang Regency

Tabel
Table 4.3.17**Jumlah Korban dan Kerugian Kejadian Bencana
menurut Kecamatan di Kabupaten Karawang, 2023**
**Number of Victims and Loss Disasters by Subdistrict in
Karawang Regency, 2023**

Kecamatan Subdistrict	Jumlah Bencana Total Disaster	Akibat Bencana / Impact	
		Menderita/Suffering	
		KK/Family	Orang/Person
(1)	(2)	(3)	(4)
Pangkalan	105	6.400	22.285
Tegalwaru	90	4.348	15.935
Ciampel	25	1.948	5.811
Telukjambe Timur	51	892	3.348
Telukjambe Barat	36	3.386	9.155
Klari	43	1.665	5.203
Cikampek	28	566	7.690
Purwasari	25	1.760	25.790
Tirtamulya	1	183	508
Jatisari	5	226	702
Banyusari	28	367	1.173
Kotabaru	19	615	1.986
Cilamaya Wetan	18	4.480	10.979
Cilamaya Kulon	16	193	533
Lemahabang	12	117	356
Telagasari	14	12	27
Majalaya	14	1.087	2.376
Karawang Timur	63	402	841
Karawang Barat	67	1.054	2.446
Rawamerta	8	123	348
Tempuran	7	674	1.567
Kutawaluya	9	77	331
Rengasdengklok	62	5.450	16.527
Jyakerta	10	4	14
Pedes	19	124	334
Cilebar	15	3.786	7.739
Cibuaya	5	393	971
Tirtajaya	15	682	2.255
Batujaya	7	383	1.110
Pakisjaya	6	967	3.266
Karawang	823	42.364	151.606

Lanjutan Tabel/Continued Table 4.3.17

Kecamatan Subdistrict	Akibat Bencana / Impact				Kerugian (juta rupiah) Loss (million rupiahs)
	Mengungsi/Evacuate		Rumah House	Sarana Lain Others Means	
	KK/Family	Orang/Person			
(1)	(5)	(6)	(7)	(8)	(9)
Pangkalan	-	-	-	1	-
Tegalwaru	7	23	15	2	-
Ciampel	-	-	19	1	-
Telukjambe Timur	48	140	770	6	-
Telukjambe Barat	15	23	1.098	30	-
Klari	6	28	805	1	-
Cikampek	4	9	568	1	-
Purwasari	10	42	1.760	5	-
Tirtamulya	-	176	162	2	-
Jatisari	1	-	207	3	-
Banyusari	10	29	349	-	-
Kotabaru	6	18	605	7	-
Cilamaya Wetan	1	4	3.500	12	-
Cilamaya Kulon	5	11	180	-	-
Lemahabang	7	25	117	2	-
Telagasari	9	19	9	-	-
Majalaya	-	-	1.085	3	-
Karawang Timur	-	-	303	7	-
Karawang Barat	8	29	743	11	-
Rawamerta	3	9	123	2	-
Tempuran	-	-	598	-	-
Kutawaluya	4	15	52	-	-
Rengasdengklok	16	42	4.716	-	-
Jayakarta	-	-	6	7	-
Pedes	8	29	105	-	-
Cilebar	5	19	2.807	64	-
Cibuaya	-	-	245	1	-
Tirtajaya	5	9	564	12	-
Batujaya	5	12	904	-	-
Pakisjaya	1	5	926	-	-
Karawang	184	716	23.341	180	-

Sumber/Source: Badan Penanggulangan Bencana Daerah Kabupaten Karawang/Regional Disaster Management Agency of Karawang Regency

Tabel 4.3.18 Banyak Karang Taruna menurut Klasifikasi di Kabupaten Karawang, 2023
Table 4.3.18 Number of Victims and Loss Disasters by Subdistrict in Karawang Regency, 2023

Kecamatan Subdistrict	Jumlah Total
(1)	(2)
Pangkalan	180
Tegalwaru	200
Ciampel	160
Telukjambe Timur	200
Telukjambe Barat	220
Klari	280
Cikampek	220
Purwasari	180
Tirtamulya	220
Jatisari	300
Banyusari	260
Kotabaru	200
Cilamaya Wetan	260
Cilamaya Kulon	260
Lemahabang	240
Telagasari	300
Majalaya	160
Karawang Timur	180
Karawang Barat	180
Rawamerta	280
Tempuran	300
Kutawaluya	260
Rengasdengklok	200
Jayakarta	180
Pedes	260
Cilebar	220
Cibuaya	240
Tirtajaya	240
Batujaya	220
Pakisjaya	180
Karawang	6.780

Sumber/Source: Dinas Sosial Kabupaten Karawang /Regional Office for Social Affairs of Karawang Regency

Tabel 4.3.19 Jumlah Penyandang Masalah Kesejahteraan Sosial menurut Jenisnya di Kabupaten Karawang, 2019-2023
Table *Number of Social Problems by Kind and Subdistrict in Karawang Regency, 2019-2023*

Kecamatan Subdistrict	2019	2020	2021	2022	2023
(1)	(2)	(3)	(4)	(5)	(6)
Balita Terlantar/Neglected Infants	22.943	22.943	22.943	2	6
Anak Terlantar/ Homeless Child	4.515	4.515	4.515	35	83
Anak Nakal/ Brat	656	656	656	-	-
Wanita Rawan Sosial Ekonomi/ Prone Women Socioeconomic	14.939	14.939	14.939	87	163
Korban Tindak Kekerasan/ Victims of Violence	154	154	154	-	1
Lanjut Usia Terlantar/ Elderly Neglected	7.363	7.363	7.363	237	1.641
Penyandang Cacat/ People with disabilities	1.336	1.336	1.336	136	1.294
Wanita Tuna Susila/ Prostitutes	142	142	142	-	1
Pengemis/ Beggar	168	168	168	5	6
Gelandangan/ Bum	243	243	243	1	7
Eks Napi/ ex-Inmates	106	106	106	1	2
Korban NAPZA/ Drug Victims	629	629	629	-	1
Keluarga Fakir Miskin/ Needy Family	256.120	256.120	256.120	279	1.541
Keluarga dengan Kondisi Perumahan dan Lingkungan Tidak Layak/ Families with Housing and Environmental Conditions Not Worthy	-	-	-	-	-
Korban Bencana Alam/ Victims of Natural Disasters	6.008	6.008	6.008	-	68
Korban Bencana Sosial/ Social Disaster Victims	187	187	187	-	5
Pekerja Migran Bermasalah/ Troubled Migrant Workers	379	379	379	-	1
Orang dengan HIV/AIDS (ODHA)/ People with HIV/AIDS (PLWHA)	501	501	501	2	1
Anak Jalanan/ Street children	176	176	176	-	1
Karawang	316.565	316.565	316.565	785	4.822

Catatan/*note*: Untuk Data Tahun 2022 pendataan menggunakan aplikasi ppks-sorabi karawang sehingga dimulai dari 0, untuk tahun sebelumnya menggunakan pendataan manual. *For 2022 data, data collection uses the PPKS-Sorabi Karawang application so it starts from 0, for the previous year using manual data collection.*

Sumber/*Source*: Dinas Sosial Kabupaten Karawang /*Regional Office for Social Affairs of Karawang Regency*

Tabel 4.3.20 Banyak Karang Taruna menurut Klasifikasi di Kabupaten Karawang, 2023
Table *Number of Victims and Loss Disasters by Subdistrict in Karawang Regency, 2023*

Kecamatan Subdistrict	2019	2020	2021	2022	2023
(1)	(2)	(3)	(4)	(5)	(6)
Pekerja Sosial Masyarakat/ Social Worker community	927	927	927	927	927
Karang Taruna/ Youth	6.780	6.780	6.780	6.780	6.780
Organisasi Sosial/ Social organization	-	-	-	-	-
Dunia Usaha Bidang Sosial/ World Social Sector Enterprises	-	-	-	-	-
Tenaga Kesejahteraan Sosial Kecamatan (TSKS)/Subdistrict Social Welfare Workers	30	30	30	30	30
Keperintisan dan Kepahlawanan/ Pioneer and Heroism	-	-	-	-	-
Taruna Siaga Bencana (TAGANA)/ Disaster Preparedness Youth	37	37	37	37	37
Karawang	7.774	7.774	7.774	7.774	7.774

Catatan/note: Untuk Data Tahun 2022 pendataan menggunakan aplikasi ppks-sorabi karawang sehingga dimulai dari 0, untuk tahun sebelumnya menggunakan pendataan manual. For 2022 data, data collection uses the PPKS-Sorabi Karawang application so it starts from 0, for the previous year using manual data collection.

Sumber/Source: Dinas Sosial Kabupaten Karawang /Regional Office for Social Affairs of Karawang Regency

4.4 KEMISKINAN POVERTY

Tabel 4.4.1 Garis Kemiskinan, Jumlah, dan Persentase Penduduk Miskin di Kabupaten Karawang, 2015–2023
Poverty Line, Number, and Percentage of Poor People in Karawang Regency, 2015–2023

Tahun Year	Garis Kemiskinan (rupiah/kapita/bulan) Poverty Line (rupiah/capita/month)	Jumlah Penduduk Miskin (ribu) Number of Poor People (thousand)	Persentase Penduduk Miskin Percentage of Poor People
(1)	(2)	(3)	(4)
2016	386.282	230,60	10,07
2017	408.579	236,84	10,25
2018	433.972	187,96	8,06
2019	440.347	173,66	7,39
2020	466.152	195,41	8,26
2021	494.201	210,78	1,20
2022	521.158	199,91	2,70
2023	555.889	187,23	7,87

Sumber/Source: BPS, Survei Sosial Ekonomi Nasional Maret/BPS–Statistics Indonesia, March National Socioeconomic Survey

Tabel
Table 4.4.2**Indeks Kedalaman Kemiskinan dan Indeks Keparahan Kemiskinan di Kabupaten Karawang, 2015–2023**
Poverty Gap Index and Poverty Severity Index in Karawang Regency, 2015–2023

Tahun Year	Indeks Kedalaman Kemiskinan Poverty Gap Index	Indeks Keparahan Kemiskinan Poverty Severity Index
(1)	(2)	(3)
2016	1,54	0,32
2017	1,21	0,30
2018	1,06	0,24
2019	1,06	0,24
2020	1,28	0,25
2021	1,27	0,29
2022	1,58	0,41
2023	1,06	0,22

Sumber/Source: BPS, Survei Sosial Ekonomi Nasional Maret/BPS–Statistics Indonesia, March National Socioeconomic Survey

PERTANIAN, KEHUTANAN, PETERNAKAN, DAN PERIKANAN

AGRICULTURE, FORESTRY,
LIVESTOCK, AND FISHERY

Produksi Daging Sapi Potong

Beef cattle meat production

2.788.985 kg
kilogram



8,60%

Populasi Ternak
Sapi Potong berada
di Kecamatan Cikampek
Beef cattle population was in
Cikampek Subdistrict

Produksi Daging Ayam Ras Pedaging

Broiler chicken meat production

15.524.951 kg
kilogram



11,49%

Populasi Unggas
Ayam Ras Pedaging berada
di Kecamatan Tegalwaru
Broiler chicken population was in
Tegalwaru Subdistrict


PRODUKSI DAGING TERNAK — DAN — UNGGAS 2023

Livestock and poultry
meat production in 2022

Egg production

PRODUKSI TELUR

2023



<https://karawangkab.bps.go.id>

PENJELASAN TEKNIS

TECHNICAL NOTES

1. **Lahan sawah** adalah lahan pertanian yang berpetak-petak dan dibatasi oleh pematang (galangan), saluran untuk menahan/enyalurkan air, yang biasanya ditanami padi sawah tanpa memandang dari mana diperoleh atau status lahan tersebut. Lahan yang dimaksud termasuk lahan yang terdaftar di Pajak Bumi Bangunan, luran Pembangunan Daerah, lahan bengkok, lahan serobotan, lahan rawa yang ditanami padi dan lahan bekas tanaman tahunan yang telah dijadikan sawah, baik yang ditanami padi, palawija atau tanaman semusim lainnya.
2. **Tegal/Kebun** adalah lahan pertanian bukan sawah (lahan kering) yang ditanami tanaman semusim atau tahunan dan terpisah dengan halaman sekitar rumah serta penggunaannya tidak berpindah pindah.
3. **Ladang/Huma** adalah lahan pertanian bukan sawah (lahan kering) yang biasanya ditanami tanaman semusim dan penggunaannya hanya semusim atau dua musim, kemudian akan ditinggalkan bila sudah tidak subur lagi (berpindah-pindah).

1. **Wetland** is agricultural land that separated by small dykes to resist water, where the main crop is usually wetland paddy without considering where it is got from or the status of the land. It includes the land that is registered at land income tax office, regional development contribution, 'bengkok' land, illegal ownership, swamps for rice cultivation, and annual crop land mark that has been used as rice field, which are both planted with paddy, secondary crops or the other seasonal crops.
2. **Dry field/Garden** is an dryland (unirrigated land) which is planted with seasonal or annual crops and separately from the yard around the house without shifting
3. **Unirrigated agricultural field/ Shifting cultivation land** is dryland (unirrigated land) that usually is cultivated for seasonal crops and utilized only for one or two seasons, then it will be left when it is not fertile (shifting). Maybe, this land will be used again in a few years if it has been

Kemungkinan lahan ini beberapa tahun kemudian akan dikerjakan kembali jika sudah subur.

fertile.

4. Lahan yang sementara tidak diusahakan adalah lahan yang biasanya diusahakan tetapi untuk sementara (lebih dari 1 (satu) tahun tetapi kurang dari atau sama dengan 2 (dua) tahun) tidak diusahakan, termasuk lahan sawah yang tidak diusahakan selama lebih dari 2 (dua) tahun.

4. *Temporarily unused land* is land that is regularly used but temporarily (more than a year but less or equal than two years) is unused, it includes wetland that is not cultivated more than two years.

5. Data pokok tanaman pangan yang dikumpulkan adalah luas panen dan produktivitas (hasil per hektar). Produksi tanaman pangan merupakan hasil perkalian antara luas panen dengan produktivitas. Pengumpulan data luas panen dilakukan setiap bulan dengan pendekatan area kecamatan di seluruh wilayah Indonesia. Pengumpulan data produktivitas dilakukan melalui pengukuran langsung pada plot ubinan berukuran 2½ m x 2½ m. Pengumpulan data produktivitas dilakukan setiap subround (empat bulanan) pada waktu panen petani.

5. *The main food crops data collected* consists of harvested area and productivity (yield per hectare). Food crops production is generated by harvested area multiplied by productivity. The harvested area data is collected every month using subdistrict area approach in all subdistrict in Indonesia. The productivity data collection is conducted by a direct measurement in 2½m x 2½m crop cutting plot. The productivity measurement is conducted in every subround (four monthly) at the time when farmers are harvesting their crops.

6. Data produksi padi dan palawija yang disajikan adalah dalam kualitas: gabah kering giling (padi), pipilan

6. *Production of paddy and secondary crops data* are presented in the form of: dry unhusked rice (paddy), dry

kering (jagung), biji kering (kedelai dan kacang tanah), dan umbi basah (ubi kayu dan ubi jalar).

loose maize (maize), dry shells crops (soybeans and peanuts), and fresh roots (cassava and sweet potatoes).

7. Tanaman sayuran dan buah-buahan semusim

Tanaman sayuran semusim adalah tanaman sumber vitamin, garam mineral dan lain-lain yang dikonsumsi dari bagian tanaman yang berupa daun, bunga, buah, dan umbinya, yang berumur kurang dari satu tahun. Tanaman buah-buahan semusim adalah tanaman sumber vitamin, garam mineral, dan lain-lain yang dikonsumsi dari bagian tanaman yang berupa buah, berumur kurang dari satu tahun, tidak berbentuk pohon/ rumpun tetapi menjalar dan berbatang lunak.

7. Seasonal vegetable and fruit plants

Seasonal vegetable plants are plants which are the sources of vitamin, mineral salt, etc, consumed from the part of the plant in the form of leaf, flower, fruit, and root with the age of less than one year. Seasonal fruit plants are plants which are the sources of vitamin, mineral salt, etc, consumed from the part of the plant in the form of fruits. These plants are creeps with the age of less than one year.

8. Tanaman buah-buahan dan sayuran tahunan

Tanaman buah-buahan tahunan adalah tanaman sumber vitamin, garam mineral, dan lain-lain yang dikonsumsi dari bagian tanaman yang berupa buah dan merupakan tanaman tahunan. Tanaman sayuran tahunan adalah tanaman sumber vitamin, garam mineral, dan lain-lain yang dikonsumsi dari bagian tanaman yang berupa daun dan atau buah yang

8. Annual fruit and vegetable plants

Annual fruit plants are plants which are the sources of vitamin, contained mineral salt, etc, consumed from the part of plant in the form of fruit and more than one year of age. Annual vegetable plants are plants which are the sources of vitamin, contained mineral salt, etc, consumed from the part of the plant in the form of vegetable and more than one year of age.

berumur lebih dari satu tahun.

- 9. Tanaman biofarmaka** adalah tanaman yang bermanfaat untuk obat-obatan, kosmetik, dan kesehatan yang dikonsumsi atau digunakan dari bagian-bagian tanaman seperti daun, batang, buah, umbi (rimpang) ataupun akar.
- 9. Medicinal plants** are plants which are useful for medicine. It is consumed from part of the plant such as leaf, flower, fruit, tuber, and root.
- 10. Tanaman hias** adalah tanaman yang mempunyai nilai keindahan baik bentuk, warna daun, tajuk maupun bunganya, sering digunakan untuk penghias pekarangan dan lain sebagainya.
- 10. Ornamental plants** are plants which have a beauty value, either in shape, colour of leaf or crown of flower, and they are often used as a yard decorator.
- 11. Luas panen tanaman hortikultura** adalah luas tanaman sayuran, buah-buahan, biofarmaka, dan tanaman hias yang diambil hasilnya/dipanen pada periode pelaporan.
- 11. Harvested area of horticulture** is area which vegetable, fruit, medicinal and ornamental plant of crop harvested during the period of report.
- 12. Luas panen untuk tanaman sayuran** adalah luas tanaman yang dipanen sekaligus/habis/dibongkar dan luas tanaman yang dipanen berkali-kali (lebih dari satu kali)/belum habis.
- 12. Harvested area of vegetables** is area of entirely plant harvested/ demolished and plant harvested several times/ undemolished. Entirely plants harvested/ demolished are plants usually harvested once and demolished to be substituted by other plants, consisting of: shallots, garlic, leeks, potato, cabbage, cauli flower, mustard green, carrots, chinese radish, and red kidney beans.

- 13. Tanaman yang dipanen sekaligus /habis/ dibongkar** adalah tanaman yang sehabis panen langsung dibongkar/dicabut, terdiri dari bawang merah, bawang putih, bawang daun, kentang, kol/kubis, kembang kol, petsai/sawi, wortel, lobak, dan kacang merah. **Tanaman yang dipanen berkali-kali (lebih dari satu kali)/belum habis** adalah tanaman yang pemanenannya lebih dari satu kali dan biasanya dibongkar apabila panen terakhir sudah tidak memadai lagi, terdiri dari: kacang panjang, cabe besar, cabe rawit, jamur, tomat, terung, buncis, ketimun, labu siam, kangkung, bayam, melon, semangka, dan blewah.
- 13. *Plants harvested several times/undemolished*** are plants usually harvested more than once and demolished in the case that the last harvest was economically not profitable. They consist of yard long beans, chili, small chili, mushroom, tomatoes, egg plant, french beans, cucumber, pumpkin/chajota, swamp cabbage, spinach, melon, watermelon, and blewah.
- 14. Produksi hortikultura** adalah hasil menurut bentuk produk dari setiap tanaman sayuran, buah-buahan, biofarmaka dan tanaman hias yang diambil berdasarkan luas yang dipanen/ tanaman yang menghasilkan pada bulan/triwulan laporan.
- 14. *Horticulture production*** is the standard production quantity form of vegetable, fruit, medicinal and ornamental plant based on harvested area/the number of production plants reported monthly/quarterly.

5.1 HORTIKULTURA
HORTICULTURE

Tabel 5.1.1 Luas Panen Tanaman Sayuran Menurut Kecamatan dan Jenis Tanaman di Kabupaten Karawang (ha), 2022 dan 2023
Table Harvested Area of Vegetables by Subdistrict and Kind of Plant in Karawang Regency (ha), 2022 and 2023

Kecamatan Subdistrict	Bayam/Spinach		Cabai Rawit/Chili/Cayenne Papper		Kacang Panjang/Long Beans	
	2022	2023	2022	2023	2022	2023
(1)	(2)	(3)	(4)	(5)	(6)	(7)
Pangkalan	-	-	9	52	15	65
Tegalwaru	3	3	-	-	2	1
Ciampel	-	-	-	-	-	-
Telukjambe Timur	-	-	-	-	3	3
Telukjambe Barat	-	-	-	-	-	2
Klari	2	0	-	-	-	0
Cikampek	3	-	-	-	2	11
Purwasari	-	-	-	-	-	-
Tirtamulya	-	-	-	-	-	15
Jatisari	-	-	-	-	-	-
Banyusari	-	-	-	-	-	3
Kotabaru	-	-	-	1	1	1
Cilamaya Wetan	-	-	-	-	-	-
Cilamaya Kulon	-	-	-	-	-	-
Lemahabang	-	-	-	-	21	28
Telagasari	-	-	-	-	-	-
Majalaya	-	-	-	-	-	-
Karawang Timur	-	-	-	-	-	-
Karawang Barat	-	-	-	-	-	4
Rawamerta	-	-	-	-	-	-
Tempuran	-	-	-	-	2	-
Kutawaluya	-	-	-	-	-	6
Rengasdengklok	-	-	-	-	-	-
Jayakarta	-	-	-	-	-	-
Pedes	-	-	-	-	-	-
Cilebar	-	-	-	-	-	-
Cibuaya	-	-	-	-	-	-
Tirtajaya	-	-	-	-	-	-
Batujaya	-	-	-	-	-	-
Pakisjaya	-	-	-	-	-	-
Karawang	8	3	9	53	46	139

Lanjutan Tabel/Continued Table 5.1.1

Kecamatan Subdistrict	Kangkung/Water Spinach		Kembang Kol/Cauliflower		Ketimun/Cucumber	
	2022	2023	2022	2023	2022	2023
(1)	(8)	(9)	(10)	(11)	(12)	(13)
Pangkalan	3	2	-	-	14	45
Tegalwaru	3	1	-	-	2	-
Ciampel	-	-	-	-	-	-
Telukjambe Timur	-	-	1	-	3	3
Telukjambe Barat	-	-	1	-	10	2
Klari	4	2	10	2	1	0
Cikampek	5	2	-	-	-	5
Purwasari	-	1	-	-	-	-
Tirtamulya	-	-	-	-	-	6
Jatisari	-	-	-	-	-	-
Banyusari	-	1	49	34	-	-
Kotabaru	-	-	-	-	-	-
Cilamaya Wetan	-	-	-	-	-	-
Cilamaya Kulon	1	-	-	-	-	-
Lemahabang	15	20	60	80	15	20
Telagasari	-	3	11	26	1	-
Majalaya	-	-	-	2	-	-
Karawang Timur	-	-	-	-	-	-
Karawang Barat	-	-	35	22	28	35
Rawamerta	-	-	-	-	-	-
Tempuran	2	-	12	3	13	-
Kutawaluya	-	-	-	6	-	8
Rengasdengklok	-	-	-	-	-	-
Jyakerta	-	-	-	-	-	-
Pedes	-	-	-	-	8	-
Cilebar	-	-	-	-	-	-
Cibuaya	-	-	-	-	-	-
Tirtajaya	-	-	-	-	-	-
Batujaya	-	-	-	-	-	-
Pakisjaya	-	-	-	-	-	-
Karawang	33	32	179	174	94	124

Lanjutan Tabel/Continued Table 5.1.1

Kecamatan Subdistrict	Petsai/Sawi/Chinese Cabbage/Mustard Green		Semangka/ Water Melon		Terung/ Eggplant	
	2022	2023	2022	2023	2022	2023
(1)	(14)	(15)	(16)	(17)	(18)	(19)
Pangkalan	-	-	-	-	6	23
Tegalwaru	-	-	-	-	-	-
Ciampel	-	-	-	-	-	-
Telukjambe Timur	-	-	-	-	2	3
Telukjambe Barat	-	-	-	-	-	-
Klari	-	-	-	-	-	-
Cikampek	-	-	-	-	-	10
Purwasari	-	-	-	-	-	-
Tirtamulya	-	-	-	-	-	-
Jatisari	-	-	-	-	-	-
Banyusari	-	-	-	-	-	-
Kotabaru	-	-	-	-	-	-
Cilamaya Wetan	-	-	-	-	-	-
Cilamaya Kulon	-	-	-	-	-	-
Lemahabang	30	70	-	-	30	40
Telagasari	-	-	-	-	1	-
Majalaya	-	-	-	-	-	-
Karawang Timur	-	-	-	-	-	-
Karawang Barat	-	-	-	-	3	10
Rawamerta	-	-	-	-	-	-
Tempuran	-	-	-	-	12	-
Kutawaluya	-	-	-	-	-	-
Rengasdengklok	-	-	-	-	-	-
Jayakarta	-	-	-	-	-	-
Pedes	-	-	-	-	-	-
Cilebar	-	-	-	-	-	-
Cibuaya	-	-	-	-	-	-
Tirtajaya	-	-	-	-	-	-
Batujaya	-	-	-	-	-	-
Pakisjaya	-	-	5	40	-	5
Karawang	30	70	5	40	54	91

Lanjutan Tabel/Continued Table 5.1.1

Kecamatan Subdistrict	Cabai Keriting/Chili/ Curly Chili		Jamur Tiram/King Oyster Mushrooms		Jamur Merang/Straw Mushrooms	
	2022	2023	2022	2023	2022	2023
(1)	(20)	(21)	(22)	(23)	(24)	(24)
Pangkalan	5	17	18	3	-	-
Tegalwaru	-	-	-	-	-	-
Ciampel	-	-	-	-	-	-
Telukjambe Timur	-	-	-	-	-	-
Telukjambe Barat	-	-	-	30	-	-
Klari	-	-	-	240	960	240
Cikampek	-	-	-	-	-	-
Purwasari	-	-	-	-	2.240	1.150
Tirtamulya	-	-	-	-	-	-
Jatisari	-	-	-	-	208.100	29.200
Banyusari	-	-	-	-	7.689	6.562
Kotabaru	3	2	80	7.300	-	-
Cilamaya Wetan	-	-	-	-	6.300	-
Cilamaya Kulon	-	-	-	-	6.800	-
Lemahabang	-	-	-	-	34.000	34.000
Telagasari	-	1	80	-	-	-
Majalaya	-	-	-	-	560	560
Karawang Timur	-	-	-	-	-	-
Karawang Barat	-	-	-	-	-	-
Rawamerta	-	-	-	-	-	-
Tempuran	-	-	-	-	-	-
Kutawaluya	-	-	-	-	-	-
Rengasdengklok	-	-	-	-	-	-
Jyakerta	-	-	-	-	-	-
Pedes	-	-	-	-	-	-
Cilebar	-	-	-	-	-	-
Cibuaya	-	-	-	-	-	-
Tirtajaya	-	-	-	-	3.600	1.040
Batujaya	-	-	-	-	-	-
Pakisjaya	-	-	-	-	-	-
Karawang	8	20	178	7.573	270.249	72.752

Catatan/Note: Angka Sementara

Sumber/Source: BPS, Statistik Pertanian Hortikultura SPH-SBS/BPS-Statistics Indonesia, Agricultural Statistic for Horticulture SPH-SBS

Tabel
Table 5.1.2

Produksi Tanaman Sayuran Menurut Kecamatan dan Jenis Tanaman di Kabupaten Karawang (kwintal), 2022 dan 2023
Production of Vegetables by Subdistrict and Kind of Plant in Karawang Regency (qintal), 2022 and 2023

Kecamatan Subdistrict	Bayam/Spinach		Cabai Rawit/Chili/Cayenne Papper		Kacang Panjang/Long Beans	
	2022	2023	2022	2023	2022	2023
(1)	(2)	(3)	(4)	(5)	(6)	(7)
Pangkalan	-	-	145	1.884	843	910
Tegalwaru	64	57	-	-	60	350
Ciampel	-	-	-	-	-	-
Telukjambe Timur	-	-	-	-	330	310
Telukjambe Barat	-	-	-	-	-	70
Klari	4	1	-	-	-	2
Cikampek	135	-	-	-	105	224
Purwasari	-	-	-	-	-	-
Tirtamulya	-	-	-	-	-	846
Jatisari	-	-	-	-	-	-
Banyusari	-	-	-	-	-	184
Kotabaru	-	-	-	39	14	34
Cilamaya Wetan	-	-	-	-	-	-
Cilamaya Kulon	-	-	-	-	-	-
Lemahabang	-	-	-	-	300	400
Telagasari	-	-	-	-	-	-
Majalaya	-	-	-	-	-	-
Karawang Timur	-	-	-	-	-	-
Karawang Barat	-	-	-	-	-	547
Rawamerta	-	-	-	-	-	-
Tempuran	-	-	-	-	127	-
Kutawaluya	-	-	-	-	-	30
Rengasdengklok	-	-	-	-	-	-
Jayakarta	-	-	-	-	-	-
Pedes	-	-	-	-	-	-
Cilebar	-	-	-	-	-	-
Cibuaya	-	-	-	-	-	-
Tirtajaya	-	-	-	-	-	-
Batujaya	-	-	-	-	-	-
Pakisjaya	-	-	-	-	-	-
Karawang	203	58	145	1.923	1.779	3.907

Lanjutan Tabel/Continued Table 5.1.2

Kecamatan Subdistrict	Kangkung/Water Spinach		Kembang Kol/Cauliflower		Ketimun/Cucumber	
	2022	2023	2022	2023	2022	2023
(1)	(8)	(9)	(10)	(11)	(12)	(13)
Pangkalan	24	4	-	-	975	1.521
Tegalwaru	61	150	-	-	100	-
Ciampel	-	-	-	-	-	-
Telukjambe Timur	-	-	35	-	365	319
Telukjambe Barat	-	-	30	-	1.370	135
Klari	42	56	552	40	6	2
Cikampek	213	175	-	-	-	23
Purwasari	-	31	-	-	-	-
Tirtamulya	-	-	-	-	-	218
Jatisari	-	-	-	-	-	-
Banyusari	-	75	995	2.242	-	-
Kotabaru	-	-	-	-	-	-
Cilamaya Wetan	-	-	-	-	-	-
Cilamaya Kulon	30	-	-	-	-	-
Lemahabang	328	400	375	458	360	480
Telagasari	-	63	489	2.100	1	-
Majalaya	-	-	-	24	-	-
Karawang Timur	-	-	-	-	-	-
Karawang Barat	-	-	4.231	518	4.109	8.080
Rawamerta	-	-	-	-	-	-
Tempuran	63	-	120	137	1.175	-
Kutawaluya	-	-	-	15	-	39
Rengasdengklok	-	-	-	-	-	-
Jayakarta	-	-	-	-	-	-
Pedes	-	-	-	-	930	-
Cilebar	-	-	-	-	-	-
Cibuaya	-	-	-	-	-	-
Tirtajaya	-	-	-	-	-	-
Batujaya	-	-	-	-	-	-
Pakisjaya	-	-	-	-	-	-
Karawang	761	954	6.827	5.534	9.391	10.817

Lanjutan Tabel/Continued Table 5.1.2

Kecamatan Subdistrict	Petsai/Sawi/Chinese Cabbage/Mustard Green		Semangka/ Water Melon		Terung/ Eggplant	
	2022	2023	2022	2023	2022	2023
(1)	(14)	(15)	(16)	(17)	(18)	(19)
Pangkalan	-	-	-	-	450	424
Tegalwaru	-	-	-	-	-	-
Ciampel	-	-	-	-	-	-
Telukjambe Timur	-	-	-	-	310	360
Telukjambe Barat	-	-	-	-	-	-
K l a r i	-	-	-	-	-	-
Cikampek	-	-	-	-	-	118
Purwasari	-	-	-	-	-	-
Tirtamulya	-	-	-	-	-	-
Jatisari	-	-	-	-	-	-
Banyusari	-	-	-	-	-	100
Kotabaru	-	-	-	-	-	-
Cilamaya Wetan	-	-	-	-	-	-
Cilamaya Kulon	-	-	-	-	-	-
Lemahabang	-	-	-	-	300	400
Telagasari	-	-	-	-	60	-
Majalaya	-	-	-	-	-	-
Karawang Timur	-	-	-	-	-	-
Karawang Barat	-	-	-	-	526	1.790
Rawamerta	-	-	-	-	-	-
Tempuran	-	-	-	-	1.570	-
Kutawaluya	-	-	-	-	-	-
Rengasdengklok	-	-	-	-	-	-
Jayakarta	-	-	-	-	-	-
P e d e s	-	-	-	-	-	-
Cilebar	-	-	-	-	-	-
Cibuaya	-	-	-	-	-	-
Tirtajaya	-	-	-	-	-	-
Batujaya	-	-	-	-	-	-
Pakisjaya	100	1.800	-	-	-	800
Karawang	100	1.800	-	-	3.216	3.992

Lanjutan Tabel/Continued Table 5.1.2

Kecamatan Subdistrict	Cabai Keriting/Chili/ Curly Chili		Jamur Tiram/King Oyster Mushrooms		Jamur Merang/Straw Mushrooms	
	2022	2023	2022	2023	2022	2023
(1)	(20)	(21)	(22)	(23)	(24)	(24)
Pangkalan	140	234	0	2	-	-
Tegalwaru	-	-	-	-	-	-
Ciampel	-	-	-	-	-	-
Telukjambe Timur	-	-	-	-	-	-
Telukjambe Barat	-	-	-	3	-	-
Klari	-	-	-	96	538	31
Cikampek	-	-	-	-	-	-
Purwasari	-	-	-	-	609	138
Tirtamulya	-	-	-	-	-	-
Jatisari	-	-	-	-	5.123	2.218
Banyusari	-	-	-	-	510	396
Kotabaru	41	239	51	438	-	-
Cilamaya Wetan	-	-	-	-	147	-
Cilamaya Kulon	-	-	-	-	114	-
Lemahabang	-	-	-	-	584	705
Telagasari	-	34	12	-	-	-
Majalaya	-	-	-	-	218	56
Karawang Timur	-	-	-	-	-	-
Karawang Barat	-	-	-	-	-	-
Rawamerta	-	-	-	-	-	-
Tempuran	-	-	-	-	-	-
Kutawaluya	-	-	-	-	-	-
Rengasdengklok	-	-	-	-	-	-
Jayakarta	-	-	-	-	-	-
Pedes	-	-	-	-	-	-
Cilebar	-	-	-	-	-	-
Cibuaya	-	-	-	-	-	-
Tirtajaya	-	-	-	-	964	104
Batujaya	-	-	-	-	-	-
Pakisjaya	-	-	-	-	-	-
Karawang	181	507	63	539	8.807	3.648

Catatanr/Note: Angka Sementara

Sumber/Source: BPS, Statistik Pertanian Hortikultura SPH-SBS/BPS-Statistics Indonesia, Agricultural Statistic for Horticulture SPH-SBS

Tabel 5.1.3 Luas Panen Tanaman Sayuran dan Buah-buahan Semusim Menurut Jenis Tanaman di Kabupaten Karawang (ha), 2020–2023
Table *Harvested Area of Seasonal Vegetables and Fruits by Kind of Plant in Karawang Regency (ha), 2019–2023*

Jenis Tanaman <i>Kind of Plants</i>	2020	2021	2022	2023
(1)	(2)	(3)	(4)	(5)
SAYURAN/VEGETABLES				
Bawang Merah/ <i>Shallot</i>	5	-	1	-
Bawang Putih/ <i>Garlic</i>	-	-	-	-
Cabai Besar/ <i>Chili/Big Chili</i>	...	-	1	1
Cabai Rawit/ <i>Chili/Cayenne Pepper</i>	26	55	9	53
Kentang/ <i>Potato</i>	-	-	-	-
Kubis/ <i>Cabbage</i>	-	-	-	-
Jamur Tiram/ <i>King Oyster Mushroom</i>	...	116	178	7.573
Jamur Merang/ <i>Straw Mushroom</i>	...	424.748	270.249	72.752
Jamur Lainnya/ <i>Mushroom</i>	...	-	-	-
Ketimun/ <i>Cucumber</i>	133	139	94	124
BUAH-BUAHAN/FRUITS				
Melon/ <i>Melon</i>	-	-	-	-
Semangka/ <i>Watermelon</i>	-	-	5	40

Sumber/Source: BPS, Statistik Pertanian Hortikultura SPH-SBS/BPS-Statistics Indonesia, *Agricultural Statistic for Horticulture SPH-SBS*

Tabel 5.1.4 **Produksi Tanaman Sayuran dan Buah-buahan Semusim Menurut Jenis Tanaman di Kabupaten Karawang (kuintal), 2019–2023**
Production of Seasonal Vegetables and Fruits by Kind of Plant i Karawang Regency (quintal), 2019–2023

Jenis Tanaman Kind of Plants	2020	2021	2022	2023
(1)	(2)	(3)	(4)	(5)
SAYURAN/VEGETABLES				
Bawang Merah/ <i>Shallot</i>	330	-	20	-
Bawang Putih/ <i>Garlic</i>	-	-	-	-
Cabai Besar/ <i>Chili/Big Chili</i>	...	-	96	4
Cabai Rawit/ <i>Chili/Cayenne Pepper</i>	1.025	1.897	145	1.923
Kentang/ <i>Potato</i>	-	-	-	-
Kubis/ <i>Cabbage</i>	-	-	-	-
Jamur Tiram/ <i>King Oyster Mushroom</i>	...	33	63	539
Jamur Merang/ <i>Straw Mushroom</i>	...	11.770	8.807	3.648
Jamur Lainnya/ <i>Mushroom</i>	...	-	-	-
Ketimun/ <i>Cucumber</i>	16.094	9.906	9.391	10.817
BUAH-BUAHAN/FRUITS				
Melon/ Melon	-	-	-	-
Semangka/ <i>Watermelon</i>	-	-	100	1.800

Sumber/Source: BPS, Statistik Pertanian Hortikultura SPH-SBS/BPS-Statistics Indonesia, *Agricultural Statistic for Horticulture SPH-SBS*

Tabel
Table 5.1.5

Luas Panen Tanaman Biofarmaka Menurut Kecamatan dan Jenis Tanaman di Kabupaten Karawang (m²), 2022 dan 2023
Harvested Area of Medicinal Plants by Subdistrict and Kind of Plant in Karawang Regency (m²), 2022 and 2023

Kecamatan Subdistrict	Jahe Ginger		Laos/Lengkuas Galanga		Kencur East Indian Galangal	
	2022	2023	2022	2023	2022	2023
(1)	(2)	(3)	(4)	(5)	(6)	(7)
Pangkalan	-	-	-	-	150.000	-
Tegalwaru	2.000	1.250	20.000	15.000	-	13.000
Ciampel	-	-	-	-	-	-
Telukjambe Timur	-	-	-	-	-	-
Telukjambe Barat	390	750	342	580	55	725
Klari	-	-	-	-	-	-
Cikampek	35	-	-	-	-	-
Purwasari	-	-	-	-	-	-
Tirtamulya	-	-	-	-	-	-
Jatisari	-	-	-	-	-	-
Banyusari	-	-	-	-	-	-
Kotabaru	-	-	-	-	-	-
Cilamaya Wetan	-	-	-	-	-	-
Cilamaya Kulon	-	-	-	-	-	-
Lemahabang	-	-	-	-	-	-
Telagasari	-	-	-	-	-	-
Majalaya	-	-	-	-	-	-
Karawang Timur	-	-	-	-	-	-
Karawang Barat	-	-	-	-	-	-
Rawamerta	-	-	-	-	-	-
Tempuran	-	-	-	-	-	-
Kutawaluya	-	-	-	-	-	-
Rengasdengklok	-	-	-	-	-	-
Jyakerta	-	-	-	-	-	-
Pedes	-	-	-	-	-	-
Cilebar	-	-	-	-	-	-
Cibuaya	-	-	-	-	-	-
Tirtajaya	-	-	-	-	-	-
Batujaya	-	-	-	-	-	-
Pakisjaya	-	-	-	-	-	-
Karawang	2.425	2.000	20.342	15.580	150.055	13.725

Lanjutan Tabel/*Continued Table* 5.1.5

Kecamatan <i>Subdistrict</i>	Kunyit <i>Turmeric</i>		Kapulaga <i>Java Cardamom</i>		Lempuyang <i>Zingiber Aromaticum</i>	
	2022	2023	2022	2023	2022	2023
(1)	(8)	(9)	(10)	(11)	(12)	(13)
Pangkalan	-	-	-	-	-	-
Tegalwaru	14.000	15.000	1.700	-	4.000	10.000
Ciampel	-	-	-	-	-	-
Telukjambe Timur	-	-	-	-	-	-
Telukjambe Barat	300	583	-	-	-	-
Klari	-	-	-	-	-	-
Cikampek	-	-	-	-	-	-
Purwasari	-	-	-	-	-	-
Tirtamulya	-	-	-	-	-	-
Jatisari	-	-	-	-	-	-
Banyusari	-	-	-	-	-	-
Kotabaru	-	-	-	-	-	-
Cilamaya Wetan	-	-	-	-	-	-
Cilamaya Kulon	-	-	-	-	-	-
Lemahabang	-	-	-	-	-	-
Telagasari	-	-	-	-	-	-
Majalaya	-	-	-	-	-	-
Karawang Timur	-	-	-	-	-	-
Karawang Barat	-	-	-	-	-	-
Rawamerta	-	-	-	-	-	-
Tempuran	-	-	-	-	-	-
Kutawaluya	-	-	-	-	-	-
Rengasdengklok	-	-	-	-	-	-
Jayakarta	-	-	-	-	-	-
Pedes	-	-	-	-	-	-
Cilebar	-	-	-	-	-	-
Cibuaya	-	-	-	-	-	-
Tirtajaya	-	-	-	-	-	-
Batujaya	-	-	-	-	-	-
Pakisjaya	-	-	-	-	-	-
Karawang	14.300	15.583	1.700	-	4.000	10.000

Sumber/*Source*: BPS, Statistik Pertanian Hortikultura SPH-TBF/BPS-*Statistics Indonesia, Agricultural Statistic for Horticulture SPH-TBF*

Tabel
Table 5.1.6

Produksi Tanaman Biofarmaka Menurut Kecamatan dan Jenis Tanaman di Kabupaten Karawang (kg), 2022 dan 2023
Production of Medicinal Plants by Subdistrict and Kind of Plant in Karawang Regency (kg), 2022 and 2023

Kecamatan Subdistrict	Jahe Ginger		Laos/Lengkuas Galanga		Kencur East Indian Galangal	
	2022	2023	2022	2023	2022	2023
(1)	(2)	(3)	(4)	(5)	(6)	(7)
Pangkalan	-	-	-	-	150.000	-
Tegalwaru	1.100	3.750	10.000	45.000	-	6.500
Ciampel	-	-	-	-	-	-
Telukjambe Timur	-	-	-	-	-	-
Telukjambe Barat	2.245	971	617	605	355	1.140
Klari	-	-	-	-	-	-
Cikampek	105	-	-	-	-	-
Purwasari	-	-	-	-	-	-
Tirtamulya	-	-	-	-	-	-
Jatisari	-	-	-	-	-	-
Banyusari	-	-	-	-	-	-
Kotabaru	-	-	-	-	-	-
Cilamaya Wetan	-	-	-	-	-	-
Cilamaya Kulon	-	-	-	-	-	-
Lemahabang	-	-	-	-	-	-
Telagasari	-	-	-	-	-	-
Majalaya	-	-	-	-	-	-
Karawang Timur	-	-	-	-	-	-
Karawang Barat	-	-	-	-	-	-
Rawamerta	-	-	-	-	-	-
Tempuran	-	-	-	-	-	-
Kutawaluya	-	-	-	-	-	-
Rengasdengklok	-	-	-	-	-	-
Jyakerta	-	-	-	-	-	-
Pedes	-	-	-	-	-	-
Cilebar	-	-	-	-	-	-
Cibuaya	-	-	-	-	-	-
Tirtajaya	-	-	-	-	-	-
Batujaya	-	-	-	-	-	-
Pakisjaya	-	-	-	-	-	-
Karawang	3.450	4.721	10.617	45.605	150.355	7.640

Lanjutan Tabel/Continued Table 5.1.6

Kecamatan Subdistrict	Kunyit Turmeric		Kapulaga Java Cardamom		Lempuyang Zingiber Aromaticum	
	2022	2023	2022	2023	2022	2023
(1)	(8)	(9)	(10)	(11)	(12)	(13)
Pangkalan	-	-	-	-	-	-
Tegalwaru	7.000	30.000	595	-	2.500	18.500
Ciampel	-	-	-	-	-	-
Telukjambe Timur	-	-	-	-	-	-
Telukjambe Barat	753	701	-	-	-	-
Klari	-	-	-	-	-	-
Cikampek	-	-	-	-	-	-
Purwasari	-	-	-	-	-	-
Tirtamulya	-	-	-	-	-	-
Jatisari	-	-	-	-	-	-
Banyusari	-	-	-	-	-	-
Kotabaru	-	-	-	-	-	-
Cilamaya Wetan	-	-	-	-	-	-
Cilamaya Kulon	-	-	-	-	-	-
Lemahabang	-	-	-	-	-	-
Telagasari	-	-	-	-	-	-
Majalaya	-	-	-	-	-	-
Karawang Timur	-	-	-	-	-	-
Karawang Barat	-	-	-	-	-	-
Rawamerta	-	-	-	-	-	-
Tempuran	-	-	-	-	-	-
Kutawaluya	-	-	-	-	-	-
Rengasdengklok	-	-	-	-	-	-
Jyakerta	-	-	-	-	-	-
Pedes	-	-	-	-	-	-
Cilebar	-	-	-	-	-	-
Cibuaya	-	-	-	-	-	-
Tirtajaya	-	-	-	-	-	-
Batujaya	-	-	-	-	-	-
Pakisjaya	-	-	-	-	-	-
Karawang	7.753	30.701	595	-	2.500	18.500

Sumber/Source: BPS, Statistik Pertanian Hortikultura SPH-TBF/BPS-Statistics Indonesia, Agricultural Statistic for Horticulture SPH-TBF

Tabel 5.1.7 **Luas Panen Tanaman Biofarmaka Menurut Jenis Tanaman di Kabupaten Karawang (m²), 2020–2023**
Harvested Area of Medicinal Plants by Kind of Plant in Karawang Regency (m²), 2020–2023

Jenis Tanaman Kind of Plants	2021	2022	2023
(1)	(3)	(4)	(5)
Jahe/ <i>Ginger</i>	21.800	2.425	2.000
Kencur/ <i>East Indian Galangal</i>	69.030	150.055	13.725
Kunyit/ <i>Turmeric</i>	6.370	14.300	15.583
Laos/Lengkuas/ <i>Galanga</i>	11.540	20.342	15.580
Kapulaga/ <i>Java Cardamon</i>	2.900	1.700	-
Lempuyang/ <i>Zingiber Aromaticum</i>	-	4.000	10.000

Sumber/Source: BPS, Statistik Pertanian Hortikultura SPH-TBF/BPS-Statistics Indonesia, Agricultural Statistic for Horticulture SPH-TBF

Tabel 5.1.8 **Produksi Tanaman Biofarmaka Menurut Jenis Tanaman di Kabupaten Karawang (kg), 2020–2023**
Table **Production of Medicinal Plants by Kind of Plant in Karawang Regency (kg), 2020–2023**

Jenis Tanaman <i>Kind of Plants</i>	2021	2022	2023
(1)	(3)	(4)	(5)
Jahe/ <i>Ginger</i>	15.048	3.450	4.721
Kencur/ <i>East Indian Galangal</i>	43.905	150.355	7.640
Kunyit/ <i>Turmeric</i>	3.830	7.753	30.701
Laos/Lengkuas/ <i>Galanga</i>	8.005	10.617	45.605
Kapulaga/ <i>Java Cardamon</i>	618	595	-
Lempuyang/ <i>Zingiber Aromaticum</i>	-	2.500	18.500

Sumber/Source: BPS, Statistik Pertanian Hortikultura SPH-TBF/BPS-Statistics Indonesia, *Agricultural Statistic for Horticulture SPH-TBF*

Tabel
Table 5.1.9

Luas Panen Tanaman Hias Menurut Kecamatan dan Jenis Tanaman di Kabupaten Karawang (m²), 2022 dan 2023
Harvested Area of Ornamental Plants by Subdistrict and Kind of Plant in Karawang Regency (m²), 2022 and 2023

Kecamatan Subdistrict	Anggrek Pot/Orchid		Krisan/Chrysantemum		Mawar/Rose	
	2022	2023	2022	2023	2022	2023
(1)	(2)	(3)	(4)	(5)	(6)	(7)
Pangkalan	-	-	-	-	-	-
Tegalwaru	-	1.000	-	-	-	300
Ciampel	-	-	-	-	-	-
Telukjambe Timur	-	-	-	-	-	-
Telukjambe Barat	-	-	-	-	-	-
Klari	-	-	-	-	-	-
Cikampek	70	-	-	-	-	-
Purwasari	-	-	-	-	-	-
Tirtamulya	-	-	-	-	-	-
Jatisari	-	-	-	-	-	-
Banyusari	-	-	-	-	-	-
Kotabaru	-	-	-	-	-	-
Cilamaya Wetan	-	-	-	-	-	-
Cilamaya Kulon	-	-	-	-	-	-
Lemahabang	-	-	-	-	-	-
Telagasari	-	-	-	-	-	-
Majalaya	-	-	-	-	-	-
Karawang Timur	-	-	-	-	-	-
Karawang Barat	-	-	-	-	-	-
Rawamerta	-	-	-	-	-	-
Tempuran	-	-	-	-	-	-
Kutawaluya	-	-	-	-	-	-
Rengasdengklok	-	-	-	-	-	-
Jayakarta	-	-	-	-	-	-
Pedes	-	-	-	-	-	-
Cilebar	-	-	-	-	-	-
Cibuaya	-	-	-	-	-	-
Tirtajaya	-	-	-	-	-	-
Batujaya	-	-	-	-	-	-
Pakisjaya	-	-	-	-	-	-
Karawang	70	1.000	-	-	-	300

Lanjutan Tabel/Continued Table 5.1.9

Kecamatan Subdistrict	Sedap Malam Tuberose		Melati Jasmine		Palem (pohon) Palm (tree)	
	2022	2023	2022	2023	2022	2023
(1)	(8)	(9)	(10)	(11)	(12)	(13)
Pangkalan	-	-	-	-	-	-
Tegalwaru	-	500	-	500	-	-
Ciampel	-	-	-	-	-	-
Telukjambe Timur	-	-	-	-	-	-
Telukjambe Barat	-	-	-	-	-	-
Klari	-	-	-	-	-	-
Cikampek	-	-	-	-	-	-
Purwasari	-	-	-	-	-	-
Tirtamulya	-	-	-	-	-	-
Jatisari	-	-	-	-	-	-
Banyusari	-	-	-	-	-	-
Kotabaru	-	-	-	-	-	-
Cilamaya Wetan	-	-	-	-	-	-
Cilamaya Kulon	-	-	-	-	-	-
Lemahabang	-	-	-	-	-	-
Telagasari	-	-	-	-	-	-
Majalaya	-	-	-	-	-	-
Karawang Timur	-	-	-	-	-	-
Karawang Barat	-	-	-	-	-	-
Rawamerta	-	-	-	-	-	-
Tempuran	-	-	-	-	-	-
Kutawaluya	-	-	-	-	-	-
Rengasdengklok	-	-	-	-	-	-
Jyakerta	-	-	-	-	-	-
Pedes	-	-	-	-	-	-
Cilebar	-	-	-	-	-	-
Cibuaya	-	-	-	-	-	-
Tirtajaya	-	-	-	-	-	-
Batujaya	-	-	-	-	-	-
Pakisjaya	-	-	-	-	-	-
Karawang	-	500	-	500	-	-

Sumber/Source: BPS, Statistik Pertanian Hortikultura SPH-TH/BPS-Statistics Indonesia, Agricultural Statistik for Horticulture SPH-TH

Tabel
Table 5.1.10

Produksi Tanaman Hias Menurut Kecamatan dan Jenis Tanaman di Kabupaten Karawang (tangkai), 2022 dan 2023
Production of Ornamental Plants by Subdistrict and Kind of Plant in Karawang Regency (stalks), 2022 and 2023

Kecamatan Subdistrict	Anggrek Pot/Orchid		Krisan/Chrysantemum		Mawar/Rose	
	2022	2023	2022	2023	2022	2023
(1)	(2)	(3)	(4)	(5)	(6)	(7)
Pangkalan	-	-	-	-	-	-
Tegalwaru	-	2.000	-	-	-	3.000
Ciampel	-	-	-	-	-	-
Telukjambe Timur	-	-	-	-	-	-
Telukjambe Barat	-	-	-	-	-	-
Klari	-	-	-	-	-	-
Cikampek	210	-	-	-	-	-
Purwasari	-	-	-	-	-	-
Tirtamulya	-	-	-	-	-	-
Jatisari	-	-	-	-	-	-
Banyusari	-	-	-	-	-	-
Kotabaru	-	-	-	-	-	-
Cilamaya Wetan	-	-	-	-	-	-
Cilamaya Kulon	-	-	-	-	-	-
Lemahabang	-	-	-	-	-	-
Telagasari	-	-	-	-	-	-
Majalaya	-	-	-	-	-	-
Karawang Timur	-	-	-	-	-	-
Karawang Barat	-	-	-	-	-	-
Rawamerta	-	-	-	-	-	-
Tempuran	-	-	-	-	-	-
Kutawaluya	-	-	-	-	-	-
Rengasdengklok	-	-	-	-	-	-
Jayakarta	-	-	-	-	-	-
Pedes	-	-	-	-	-	-
Cilebar	-	-	-	-	-	-
Cibuaya	-	-	-	-	-	-
Tirtajaya	-	-	-	-	-	-
Batujaya	-	-	-	-	-	-
Pakisjaya	-	-	-	-	-	-
Karawang	210	2.000	-	-	-	3.000

Lanjutan Tabel/Continued Table 5.1.10

Kecamatan Subdistrict	Sedap Malam Tuberose		Melati Jasmine		Palem (pohon) Palm (tree)	
	2022	2023	2022	2023	2022	2023
(1)	(8)	(9)	(10)	(11)	(12)	(13)
Pangkalan	-	-	-	-	-	-
Tegalwaru	-	500	-	500	-	-
Ciampel	-	-	-	-	-	-
Telukjambe Timur	-	-	-	-	-	-
Telukjambe Barat	-	-	-	-	-	-
Klari	-	-	-	-	-	-
Cikampek	-	-	-	-	-	-
Purwasari	-	-	-	-	-	-
Tirtamulya	-	-	-	-	-	-
Jatisari	-	-	-	-	-	-
Banyusari	-	-	-	-	-	-
Kotabaru	-	-	-	-	-	-
Cilamaya Wetan	-	-	-	-	-	-
Cilamaya Kulon	-	-	-	-	-	-
Lemahabang	-	-	-	-	-	-
Telagasari	-	-	-	-	-	-
Majalaya	-	-	-	-	-	-
Karawang Timur	-	-	-	-	-	-
Karawang Barat	-	-	-	-	-	-
Rawamerta	-	-	-	-	-	-
Tempuran	-	-	-	-	-	-
Kutawaluya	-	-	-	-	-	-
Rengasdengklok	-	-	-	-	-	-
Jayakarta	-	-	-	-	-	-
Pedes	-	-	-	-	-	-
Cilebar	-	-	-	-	-	-
Cibuaya	-	-	-	-	-	-
Tirtajaya	-	-	-	-	-	-
Batujaya	-	-	-	-	-	-
Pakisjaya	-	-	-	-	-	-
Karawang	-	500	-	500	-	-

Sumber/Sources: BPS, Statistik Pertanian Hortikultura SPH-TH/BPS-Statistics Indonesia, Agricultural Statistik for Horticulture SPH-TH

Tabel 5.1.11 **Luas Panen Tanaman Hias Menurut Jenis Tanaman di Kabupaten Karawang (m²), 2019–2023**
Table 5.1.11 **Harvested Area of Ornamental Plants by Kind of Plant in Karawang Regency (m²), 2019–2023**

Jenis Tanaman <i>Kind of Plants</i>	2020	2021	2022	2023
(1)	(2)	(3)	(4)	(5)
Anggrek/ <i>Orchid</i>	...	201.424	78.000	100
Krisan/ <i>Chrysantemum</i>	-	-	-	-
Mawar/ <i>Rose</i>	1.430	600	-	300
Sedap Malam/ <i>Tuberose</i>	-	1.000	-	500
Melati/ <i>Jasmine</i>	1.060	850	-	500
Palem (pohon)/ <i>Palm (tree)</i>	1.275	587	-	-

Sumber/Source: BPS, Statistik Pertanian Hortikultura SPH-TH/BPS-Statistics Indonesia, *Agricultural Statistik for Horticulture SPH-TH*

Tabel 5.1.12 **Produksi Tanaman Hias Menurut Jenis Tanaman di Kabupaten Karawang, 2019–2023**
Table **5.1.12** **Production of Ornamental Plants by Kind of Plant in Karawang Regency, 2019–2023**

Jenis Tanaman <i>Kind of Plants</i>	Satuan <i>Unit</i>	2020	2021	2022	2023
(1)	(2)	(3)	(4)	(5)	(6)
Anggrek/ <i>Orchid</i>	tangkai/ <i>stalks</i>	...	531.646	172.600	100
Krisan/ <i>Chrysantemum</i>	tangkai/ <i>stalks</i>	-	-	-	-
Mawar/ <i>Rose</i>	tangkai/ <i>stalks</i>	1.680	1.800	-	3.000
Sedap Malam/ <i>Tuberose</i>	tangkai/ <i>stalks</i>	-	2.100	-	500
Melati/ <i>Jasmine</i>	kg/ <i>kg</i>	315	85	-	500
Palem/ <i>Palm</i>	pohon/ <i>tree</i>	1.775	687	-	-

Sumber/Source: BPS, Statistik Pertanian Hortikultura SPH-TH/BPS-Statistics Indonesia, *Agricultural Statistik for Horticulture SPH-TH*

Tabel
Table 5.1.13

Produksi Buah-buahan Menurut Kecamatan dan Jenis Tanaman di Kabupaten Karawang (kuintal), 2022 dan 2023
Production of Fruits by Subdistrict and Kind of Plant in Karawang Regency (quintal), 2022 and 2023

Kecamatan Subdistrict	Mangga/Mango		Durian/Durian	
	2022	2023	2022	2023
(1)	(2)	(3)	(4)	(5)
Pangkalan	670	-	260	-
Tegalwaru	3.166	-	11.871	-
Ciampel	3.300	-	-	-
Telukjambe Timur	3.000	2.250	-	-
Telukjambe Barat	2.740	77	213	80
K l a r i	169	100	66	26
Cikampek	3.183	205	-	-
Purwasari	1.700	3	-	-
Tirtamulya	589	-	-	-
Jatisari	2.681	258	-	-
Banyusari	9.124	263	-	-
Kotabaru	265	41	-	-
Cilamaya Wetan	2.644	-	-	-
Cilamaya Kulon	38	-	-	-
Lemahabang	3.025	-	18	-
Telagasari	12.210	450	-	-
Majalaya	1.264	876	-	-
Karawang Timur	135	-	-	-
Karawang Barat	100	-	-	-
Rawamerta	-	-	-	-
Tempuran	8.808	-	-	-
Kutawaluya	455	50	-	-
Rengasdengklok	741	-	-	-
Jayakarta	-	-	-	-
P e d e s	1.986	-	-	-
Cilebar	11.140	4.100	-	-
Cibuaya	553	-	-	-
Tirtajaya	640	395	-	-
Batujaya	-	-	-	-
Pakisjaya	454	-	-	-
Karawang	74.780	9.068	12.428	106

Lanjutan Tabel/*Continued Table* 5.1.13

Kecamatan Subdistrict	Jeruk Siam/ <i>Orange/Tangerine</i>		Pisang/ <i>Banana</i>	
	2022	2023	2022	2023
(1)	(6)	(7)	(8)	(9)
Pangkalan	1.260	-	1.900	15.000
Tegalwaru	600	-	1.249	-
Ciampel	1.200	-	5.430	-
Telukjambe Timur	1.200	1.200	1.200	1.200
Telukjambe Barat	70	30	6.000	4.550
Klari	40	17	18.090	4.406
Cikampek	-	-	245	126
Purwasari	-	-	4.845	1
Tirtamulya	-	-	92	236
Jatisari	-	-	899	712
Banyusari	-	-	884	240
Kotabaru	-	-	2.051	3.593
Cilamaya Wetan	-	-	1.002	-
Cilamaya Kulon	-	-	60	-
Lemahabang	-	-	2.525	-
Telagasari	-	-	830	100
Majalaya	-	-	1.784	3.148
Karawang Timur	-	-	210	-
Karawang Barat	-	-	348	-
Rawamerta	-	-	-	-
Tempuran	-	-	-	-
Kutawaluya	-	-	1.350	328
Rengasdengklok	-	-	237	-
Jayakarta	-	-	-	-
Pedes	-	-	931	-
Cilebar	-	-	5.136	1.500
Cibuaya	-	-	1.200	-
Tirtajaya	-	-	75	-
Batujaya	-	-	-	-
Pakisjaya	-	-	-	-
Karawang	4.370	1.247	58.573	35.140

Lanjutan Tabel/Continued Table 5.1.13

Kecamatan Subdistrict	Pepaya/Papaya		Salak/Snakefruit	
	2022	2023	2022	2023
(1)	(10)	(11)	(12)	(13)
Pangkalan	-	-	-	-
Tegalwaru	411	324	17	-
Ciampel	480	-	-	-
Telukjambe Timur	500	-	-	-
Telukjambe Barat	524	345	-	-
Klari	840	182	-	-
Cikampek	232	324	-	-
Purwasari	4	-	-	-
Tirtamulya	-	-	-	-
Jatisari	97	63	-	-
Banyusari	-	-	-	-
Kotabaru	-	-	-	-
Cilamaya Wetan	-	-	-	-
Cilamaya Kulon	105	-	-	-
Lemahabang	280	-	-	-
Telagasari	1.870	100	-	-
Majalaya	1.730	1.958	-	-
Karawang Timur	57	-	-	-
Karawang Barat	20	-	-	-
Rawamerta	-	-	-	-
Tempuran	2.025	1.647	-	-
Kutawaluya	265	6	-	-
Rengasdengklok	13	-	-	-
Jayakarta	-	-	-	-
Pedes	-	-	-	-
Cilebar	670	170	-	-
Cibuaya	-	-	-	-
Tirtajaya	49	210	-	-
Batujaya	-	-	-	-
Pakisjaya	-	-	-	-
Karawang	10.172	5.328	17	-

Lanjutan Tabel/Continued Table 5.1.13

Kecamatan Subdistrict	Jambu Air/Water Apple		Jambu Biji/Guava	
	2022	2023	2022	2023
(1)	(14)	(15)	(16)	(17)
Pangkalan	106	-	94	-
Tegalwaru	95	-	504	-
Ciampel	-	-	1.460	-
Telukjambe Timur	-	-	400	400
Telukjambe Barat	30	34	140	415
Klari	67	44	313	47
Cikampek	108	83	20.490	342
Purwasari	38	-	1.253	-
Tirtamulya	-	-	1.412	-
Jatisari	302	14	1.629	411
Banyusari	1.944	69	1.633	250
Kotabaru	-	-	71	21
Cilamaya Wetan	-	-	135	-
Cilamaya Kulon	32	-	160	-
Lemahabang	300	-	900	-
Telagasari	12.833	102	6.718	2.878
Majalaya	220	339	7.906	4.803
Karawang Timur	90	-	117	-
Karawang Barat	105	-	240	-
Rawamerta	-	-	-	-
Tempuran	7	10	202	102
Kutawaluya	600	542	741	509
Rengasdengklok	1	-	241	-
Jayakarta	10	-	50	-
Pedes	435	-	-	-
Cilebar	13.170	6.000	790	225
Cibuaya	410	-	-	-
Tirtajaya	4.960	13.500	117	225
Batujaya	-	-	-	-
Pakisjaya	110	-	160	-
Karawang	35.973	20.736	47.875	10.627

Sumber/Source: BPS, Statistik Pertanian Hortikultura SPH-BST/BPS-Statistics Indonesia, Agricultural Statistic for Horticulture SPH-BST

Tabel 5.1.14 **Produksi Buah–Buahan dan Sayuran Tahunan Menurut Jenis Tanaman di Kabupaten Karawang (kuintal), 2019–2023**
Table **5.1.14** **Production of Annual Fruits and Vegetables by Kind of Plant in Karawang Regency (ton), 2019–2023**

Jenis Tanaman Kind of Plants	2020	2021	2022	2023
(1)	(2)	(3)	(4)	(5)
BUAH-BUAHAN/FRUITS				
Durian/ <i>Durian</i>	40.539	42.980	12.428	106
Jeruk Siam/ <i>Orange/Tangerine</i>	30.236	36.538	4.370	1.247
Mangga/ <i>Mango</i>	124.176	104.921	74.780	9.068
Pepaya/ <i>Papaya</i>	16.344	14.512	10.172	5.328
Pisang/ <i>Banana</i>	74.026	60.660	58.573	35.140
Salak/ <i>Snakefruit</i>	104	196	17	-
Jambu Air/ <i>Water Apple</i>	10.992	11.798	35.973	20.736
Jambu Biji/ <i>Guava</i>	18.689	19.141	47.875	10.627
SAYURAN/VEGETABLES				
Jengkol/ <i>Jengkol</i>	5.918	5.869	3.680	219
Petai/ <i>Twisted Cluster Bean</i>	12.712	11.525	5.680	535

Sumber/Source: BPS, Statistik Pertanian Hortikultura SPH-BST/BPS-Statistics Indonesia, Agricultural Statistic for Horticulture SPH-BST

5.2 PERKEBUNAN ESTATE CROPS

Tabel 5.2.1 Luas Areal Tanaman Perkebunan Menurut Kecamatan dan Jenis Tanaman di Kabupaten Karawang (ribu ha), 2022 dan 2023
Planted Area of Estate Crops by Subdistrict and Type of Crops in Karawang Regency (thousand hectare), 2022 and 2023

Kecamatan Subdistrict	Kelapa Sawit/Oil Palm		Kelapa/Coconut	
	2022	2023	2022	2023
(1)	(2)	(3)	(4)	(5)
Pangkalan	-	-	74,69	74,69
Tegalwaru	-	-	98,94	98,94
Ciampel	-	-	32,37	32,37
Telukjambe Timur	-	-	16,49	16,49
Telukjambe Barat	-	-	16,84	16,84
Klari	-	-	32,01	32,01
Cikampek	-	-	20,30	20,30
Purwasari	-	-	39,83	39,83
Tirtamulya	-	-	17,46	17,46
Jatisari	-	-	68,87	68,87
Banyusari	-	-	27,22	27,22
Kotabaru	-	-	4,85	4,85
Cilamaya Wetan	-	-	140,74	140,74
Cilamaya Kulon	-	-	246,30	246,30
Lemahabang	-	-	98,21	98,21
Telagasari	-	-	54,32	54,32
Majalaya	-	-	18,43	18,43
Karawang Timur	-	-	18,43	18,43
Karawang Barat	-	-	5,82	5,82
Rawamerta	-	-	42,06	42,06
Tempuran	-	-	135,81	136,32
Kutawaluya	-	-	311,37	311,37
Rengasdengklok	-	-	14,55	14,55
Jayakarta	-	-	388,00	388,00
Pedes	-	-	221,28	221,28
Cilebar	-	-	807,50	807,50
Cibuaya	-	-	104,74	104,74
Tirtajaya	-	-	220,19	220,19
Batujaya	-	-	191,12	191,12
Pakisjaya	-	-	144,71	144,71
Karawang	-	-	3613,45	3613,96

Lanjutan Tabel/Continued Table 5.2.1

Kecamatan Subdistrict (1)	Karet/Rubber		Kopi/Coffee	
	2022 (6)	2023 (7)	2022 (8)	2023 (9)
Pangkalan	-	-	241,50	241,50
Tegalwaru	-	-	493,50	493,50
Ciampel	-	-	10	15
Telukjambe Timur	-	-	-	-
Telukjambe Barat	-	-	-	-
K l a r i	-	-	-	-
Cikampek	-	-	-	-
Purwasari	-	-	-	-
Tirtamulya	-	-	-	-
Jatisari	-	-	-	-
Banyusari	-	-	-	-
Kotabaru	-	-	-	-
Cilamaya Wetan	-	-	-	-
Cilamaya Kulon	-	-	-	-
Lemahabang	-	-	-	-
Telagasari	-	-	-	-
Majalaya	-	-	-	-
Karawang Timur	-	-	-	-
Karawang Barat	-	-	-	-
Rawamerta	-	-	-	-
Tempuran	-	-	-	-
Kutawaluya	-	-	-	-
Rengasdengklok	-	-	-	-
Jyakerta	-	-	-	-
P e d e s	-	-	-	-
Cilebar	-	-	-	-
Cibuaya	-	-	-	-
Tirtajaya	-	-	-	-
Batujaya	-	-	-	-
Pakisjaya	-	-	-	-
Karawang	-	-	745,00	750,00

Lanjutan Tabel/Continued Table 5.2.1

Kecamatan Subdistrict	Kakao/Cocoa		Tebu/Sugar Cane	
	2022	2023	2022	2023
(1)	(10)	(11)	(12)	(13)
Pangkalan	2,00	2,00	-	-
Tegalwaru	150,00	150,00	-	-
Ciampel	-	-	-	-
Telukjambe Timur	-	-	-	-
Telukjambe Barat	-	-	-	-
K l a r i	-	-	-	-
Cikampek	-	-	-	-
Purwasari	-	-	-	-
Tirtamulya	-	-	-	-
Jatisari	-	-	-	-
Banyusari	-	-	-	-
Kotabaru	-	-	-	-
Cilamaya Wetan	-	-	-	-
Cilamaya Kulon	-	-	-	-
Lemahabang	-	-	-	-
Telagasari	-	-	-	-
Majalaya	-	-	-	-
Karawang Timur	-	-	-	-
Karawang Barat	-	-	-	-
Rawamerta	-	-	-	-
Tempuran	-	-	-	-
Kutawaluya	-	-	-	-
Rengasdengklok	-	-	-	-
Jayakarta	-	-	-	-
P e d e s	-	-	-	-
Cilebar	-	-	-	-
Cibuaya	-	-	-	-
Tirtajaya	-	-	-	-
Batujaya	-	-	-	-
Pakisjaya	-	-	-	-
Karawang	152,00	152,00	-	-

Lanjutan Tabel/Continued Table 5.2.1

Kecamatan Subdistrict (1)	Teh/Tea		Tembakau/Tobacco	
	2022 (14)	2023 (15)	2022 (16)	2023 (17)
Pangkalan	-	-	-	-
Tegalwaru	-	-	-	-
Ciampel	-	-	-	-
Telukjambe Timur	-	-	-	-
Telukjambe Barat	-	-	-	-
K l a r i	-	-	-	-
Cikampek	-	-	-	-
Purwasari	-	-	-	-
Tirtamulya	-	-	-	-
Jatisari	-	-	-	-
Banyusari	-	-	-	-
Kotabaru	-	-	-	-
Cilamaya Wetan	-	-	-	-
Cilamaya Kulon	-	-	-	-
Lemahabang	-	-	-	-
Telagasari	-	-	-	-
Majalaya	-	-	-	-
Karawang Timur	-	-	-	-
Karawang Barat	-	-	-	-
Rawamerta	-	-	-	-
Tempuran	-	-	-	-
Kutawaluya	-	-	-	-
Rengasdengklok	-	-	-	-
Jyakerta	-	-	-	-
P e d e s	-	-	-	-
Cilebar	-	-	-	-
Cibuaya	-	-	-	-
Tirtajaya	-	-	-	-
Batujaya	-	-	-	-
Pakisjaya	-	-	-	-
Karawang	-	-	-	-

Sumber/Source: Dinas Pertanian Kabupaten Karawang/Department of Agriculture of Karawang Regency

Tabel
Table 5.2.2

Produksi Perkebunan Menurut Kecamatan dan Jenis Tanaman di Kabupaten Karawang (ribu ton), 2022 dan 2023

Production of Estate by Subdistrict and Type of Crops in Karawang Regency (thousand ton), 2022 and 2023

Kecamatan Subdistrict (1)	Kelapa Sawit/Oil Palm		Kelapa/Coconut	
	2022 (2)	2023 (3)	2022 (4)	2023 (5)
Pangkalan	-	-	26,00	26,81
Tegalwaru	-	-	27,00	25,69
Ciampel	-	-	4,82	4,85
Telukjambe Timur	-	-	4,68	4,47
Telukjambe Barat	-	-	5,00	4,76
Klari	-	-	12,55	12,18
Cikampek	-	-	12,20	10,22
Purwasari	-	-	10,00	9,10
Tirtamulya	-	-	9,60	8,62
Jatisari	-	-	17,60	17,08
Banyusari	-	-	8,01	9,08
Kotabaru	-	-	2,00	2,05
Cilamaya Wetan	-	-	44,30	38,55
Cilamaya Kulon	-	-	67,02	61,81
Lemahabang	-	-	31,00	29,47
Telagasari	-	-	14,52	12,59
Majalaya	-	-	5,00	4,92
Karawang Timur	-	-	1,96	1,93
Karawang Barat	-	-	6,80	6,11
Rawamerta	-	-	7,00	6,68
Tempuran	-	-	38,32	37,35
Kutawaluya	-	-	79,00	71,13
Rengasdengklok	-	-	15,00	15,09
Jayakarta	-	-	105,00	103,15
Pedes	-	-	56,00	53,24
Cilebar	-	-	210,47	192,49
Cibuaya	-	-	31,68	27,03
Tirtajaya	-	-	58,00	55,13
Batujaya	-	-	34,02	31,66
Pakisjaya	-	-	41,03	42,30
Karawang	-	-	985,58	925,54

Lanjutan Tabel/Continued Table 5.2.2

Kecamatan Subdistrict	Karet/Rubber		Kopi/Coffee	
	2022	2023	2022	2023
(1)	(6)	(7)	(8)	(9)
Pangkalan	-	-	124	124,28
Tegalwaru	-	-	228	228,12
Ciampel	-	-	2,25	2,5
Telukjambe Timur	-	-	-	-
Telukjambe Barat	-	-	-	-
Klari	-	-	-	-
Cikampek	-	-	-	-
Purwasari	-	-	-	-
Tirtamulya	-	-	-	-
Jatisari	-	-	-	-
Banyusari	-	-	-	-
Kotabaru	-	-	-	-
Cilamaya Wetan	-	-	-	-
Cilamaya Kulon	-	-	-	-
Lemahabang	-	-	-	-
Telagasari	-	-	-	-
Majalaya	-	-	-	-
Karawang Timur	-	-	-	-
Karawang Barat	-	-	-	-
Rawamerta	-	-	-	-
Tempuran	-	-	-	-
Kutawaluya	-	-	-	-
Rengasdengklok	-	-	-	-
Jayakarta	-	-	-	-
Pedes	-	-	-	-
Cilebar	-	-	-	-
Cibuaya	-	-	-	-
Tirtajaya	-	-	-	-
Batujaya	-	-	-	-
Pakisjaya	-	-	-	-
Karawang	-	-	354,25	354,90

Lanjutan Tabel/*Continued Table* 5.2.2

Kecamatan <i>Subdistrict</i>	Kakao/Cocoa		Tebu/Sugar Cane	
	2022	2023	2022	2023
(1)	(10)	(11)	(12)	(13)
Pangkalan	0,29	0,3	-	-
Tegalwaru	18,9	17,03	-	-
Ciampel	-	-	-	-
Telukjambe Timur	-	-	-	-
Telukjambe Barat	-	-	-	-
Klari	-	-	-	-
Cikampek	-	-	-	-
Purwasari	-	-	-	-
Tirtamulya	-	-	-	-
Jatisari	-	-	-	-
Banyusari	-	-	-	-
Kotabaru	-	-	-	-
Cilamaya Wetan	-	-	-	-
Cilamaya Kulon	-	-	-	-
Lemahabang	-	-	-	-
Telagasari	-	-	-	-
Majalaya	-	-	-	-
Karawang Timur	-	-	-	-
Karawang Barat	-	-	-	-
Rawamerta	-	-	-	-
Tempuran	-	-	-	-
Kutawaluya	-	-	-	-
Rengasdengklok	-	-	-	-
Jayakarta	-	-	-	-
Pedes	-	-	-	-
Cilebar	-	-	-	-
Cibuaya	-	-	-	-
Tirtajaya	-	-	-	-
Batujaya	-	-	-	-
Pakisjaya	-	-	-	-
Karawang	19,19	17,33	-	-

Lanjutan Tabel/Continued Table 5.2.2

Kecamatan Subdistrict	Teh/Tea		Tembakau/Tobacco	
	2022	2023	2022	2023
(1)	(14)	(15)	(16)	(17)
Pangkalan	-	-	-	-
Tegalwaru	-	-	-	-
Ciampel	-	-	-	-
Telukjambe Timur	-	-	-	-
Telukjambe Barat	-	-	-	-
Klari	-	-	-	-
Cikampek	-	-	-	-
Purwasari	-	-	-	-
Tirtamulya	-	-	-	-
Jatisari	-	-	-	-
Banyusari	-	-	-	-
Kotabaru	-	-	-	-
Cilamaya Wetan	-	-	-	-
Cilamaya Kulon	-	-	-	-
Lemahabang	-	-	-	-
Telagasari	-	-	-	-
Majalaya	-	-	-	-
Karawang Timur	-	-	-	-
Karawang Barat	-	-	-	-
Rawamerta	-	-	-	-
Tempuran	-	-	-	-
Kutawaluya	-	-	-	-
Rengasdengklok	-	-	-	-
Jayakarta	-	-	-	-
Pedes	-	-	-	-
Cilebar	-	-	-	-
Cibuaya	-	-	-	-
Tirtajaya	-	-	-	-
Batujaya	-	-	-	-
Pakisjaya	-	-	-	-
Karawang	-	-	-	-

Sumber/Source: Dinas Pertanian Kabupaten Karawang/Department of Agriculture of Karawang Regency

Tabel
Table 5.2.3

Luas Areal Tanaman Perkebunan Rakyat Menurut Jenis Tanaman di Kabupaten Karawang (ha), 2019–2023
Planted Area of Estate Crops by Type of Crops in Karawang Regency (ha), 2019–2023

Jenis Tanaman Kind of Plants	2019	2020	2021	2022	2023
(1)	(2)	(3)	(4)	(5)	(6)
Tanaman Tahunan / Perennial Crops	-	-	-	-	-
Karet/Rubber	-	-	-	-	-
Kelapa/Coconut	4103	3734	3635	3613,45	3613,96
Kelapa sawit/Oil palm	-	-	-	-	-
Kopi/Coffee	380	499	735,5	745	750
Kakao/Cocoa	203	168	160	152	152
Teh/Tea	-	-	-	-	-
Jambu mete/Cashew nut	-	-	-	-	-
Pala/Nutmeg	-	-	-	-	-
Lada/Pepper	-	5	5	5	5
Tanaman Semusim/ Seasonal Crops	-	-	-	-	-
Tebu/Sugar cane	-	-	-	-	-
Tembakau/Tobacco	-	-	-	-	-
Nilam/Patchouli	-	-	-	-	-

Sumber/Source: Dinas Pertanian Kabupaten Karawang/Department of Agriculture of Karawang Regency

Tabel 5.2.4 **Produksi Perkebunan Rakyat Menurut Jenis Tanaman di Kabupaten Karawang (ton), 2019–2023**
Table 5.2.4 **Production of Estates by Type of Crops in Karawang Regency (ton), 2019–2023**

Jenis Tanaman Kind of Plants	2019	2020	2021	2022	2023
(1)	(2)	(3)	(4)	(5)	(6)
Tanaman Tahunan / Perennial Crops	-	-	-	-	-
Karet/Rubber	-	-	-	-	-
Kelapa/Coconut	1077	1021	984,36	985,58	925,54
Kelapa sawit/Oil palm	-	-	-	-	-
Kopi/Coffee	218	222	354	354,25	354,9
Kakao/Cocoa	19	19	19	19,19	17,33
Teh/Tea	-	-	-	-	-
Jambu mete/Cashew nut	-	-	-	-	-
Pala/Nutmeg	-	-	-	-	-
Lada/Pepper	-	2	2	1,84	1,95
Tanaman Semusim/ Seasonal Crops	-	-	-	-	-
Tebu/Sugar cane	-	-	-	-	-
Tembakau/Tobacco	-	-	-	-	-
Nilam/Patchouli	-	-	-	-	-

Sumber/Source: Dinas Pertanian Kabupaten Karawang/Department of Agriculture of Karawang Regency

5.3 PETERNAKAN/LIVESTOCK

Tabel 5.3.1 Populasi Ternak Menurut Kecamatan dan Jenis Ternak di Kabupaten Karawang, 2023
Livestock Population by Subdistrict and Type of Livestock in Karawang Regency, 2023

Kecamatan Subdistrict	Sapi Perah Dairy Cattle	Sapi Potong Beef Cattle	Kerbau Buffalo	Kuda Horse	Kambing Goat	Domba Sheep	Babi Pig
(1)	(2)	(3)	(4)	(5)	(6)	(7)	(8)
Pangkalan	-	1.379	4	-	1.693	7.853	-
Tegalwaru	-	340	167	-	937	5.079	-
Ciampel	-	224	-	-	105	496	-
Telukjambe Timur	-	177	7	10	823	2.678	-
Telukjambe Barat	-	1.201	-	12	1.089	3.664	-
K l a r i	-	729	-	-	261	3.847	-
Cikampek	-	524	3	10	1.161	2.835	-
Purwasari	-	260	-	-	370	2.384	-
Tirtamulya	-	122	5	-	337	5.009	-
Jatisari	-	56	-	-	515	4.297	-
Banyusari	-	33	-	-	251	5.307	-
Kotabaru	-	158	7	-	872	7.939	-
Cilamaya Wetan	-	59	-	-	64	4.931	-
Cilamaya Kulon	-	22	-	-	982	6.607	-
Lemahabang	-	168	-	-	399	3.361	-
Telagasari	-	154	4	-	268	4.502	-
Majalaya	-	147	1	-	138	3.827	-
Karawang Timur	-	54	-	-	510	4.056	-
Karawang Barat	8	33	-	5	503	6.917	129
Rawamerta	-	46	-	-	2.734	6.971	-
Tempuran	-	76	-	11	239	5.995	-
Kutawaluya	-	21	-	-	504	1.537	-
Rengasdengklok	-	112	-	3	195	2.310	-
Jayakarta	-	7	-	-	53	1.326	-
P e d e s	-	49	1	-	720	5.318	-
Cilebar	-	15	-	-	350	5.159	-
Cibuaya	-	27	-	-	687	7.395	97
Tirtajaya	-	73	-	3	704	5.563	-
Batujaya	-	31	-	-	598	3.551	-
Pakisjaya	-	23	-	-	1.675	3.493	-
Karawang	8	6.320	199	54	19.737	134.207	226

Sumber/Source: Dinas Pertanian Kabupaten Karawang/Animal Husbandry Service of Karawang Regency

Tabel
Table 5.3.2

Populasi Unggas Menurut Kecamatan dan Jenis Unggas di Kabupaten Karawang, 2023
Poultry Population by Subdistrict and Kind of Poultry in Karawang Regency, 2023

Kecamatan Subdistrict	Ayam Buras Range Chicken	Ayam Petelur Layer	Ayam Pedaging Broiler	Itik/Itik Manila Duck/Muscovy Duck
(1)	(2)	(3)	(4)	(5)
Pangkalan	15.501	63.223	508.581	39.957
Tegalwaru	19.689	-	334.593	31.502
Ciampel	3.992	-	202.703	26.629
Telukjambe Timur	7.260	-	197.811	16.583
Telukjambe Barat	14.970	-	415.564	19.674
Klari	15.425	-	281.861	20.345
Cikampek	2.956	-	348.993	26.370
Purwasari	13.762	-	214.809	33.817
Tirtamulya	10.433	-	40.509	50.428
Jatisari	9.204	-	428.413	174.943
Banyusari	3.827	-	616.320	130.136
Kotabaru	5.778	-	377.592	37.353
Cilamaya Wetan	29.296	-	295.279	161.538
Cilamaya Kulon	6.545	-	204.781	110.295
Lemahabang	14.076	8.777	277.511	59.394
Telagasari	9.872	-	1.146.017	52.565
Majalaya	10.862	-	1.156.399	41.712
Karawang Timur	3.287	-	270.886	65.568
Karawang Barat	6.714	-	336.830	58.569
Rawamerta	255.227	-	227.791	65.223
Tempuran	10.554	-	1.177.833	126.583
Kutawaluya	2.072	-	188.042	81.151
Rengasdengklok	14.136	-	670.926	67.939
Jayakarta	5.960	-	736.773	59.394
Pedes	31.484	-	248.526	16.079
Cilebar	4.930	-	170.241	94.034
Cibuaya	12.587	-	194.734	99.052
Tirtajaya	7.329	-	172.249	81.036
Batujaya	6.262	-	184.695	55.477
Pakijaya	4.939	-	214.809	87.535
Karawang	558.929	72.000	11.842.071	1.990.881

Sumber/Source: Dinas Pertanian Kabupaten Karawang/Animal Husbandry Service of Karawang Regency

Tabel
Table 5.3.3**Produksi Daging Unggas dan Telur menurut Jenis dan Kecamatan di Kabupaten Karawang (kg), 2023**
Poultry and Egg Production by Type and Subdistrict in Karawang Regency (kilogram), 2023

Kecamatan Subdistrict	Produksi Daging/Poultry Production			Produksi Telur/Egg Production		
	Ayam Buras Range Chicken	Ayam Ras Chicken	Itik Duck	Ayam Buras Range Chicken	Ayam Ras Chicken	Itik Duck
(1)	(2)	(3)	(4)	(5)	(6)	(7)
Pangkalan	23.925	1.473.295	17.236	1.043.642	13.081.321	2.013.482
Tegalwaru	26.495	1.783.845	20.227	1.096.747	-	2.242.736
Ciampel	13.824	375.547	28.005	572.208	-	3.105.316
Telukjambe Timur	14.399	1.768.193	54.456	596.122	-	6.037.958
Telukjambe Barat	16.128	1.643.011	43.565	667.705	-	4.830.446
Klari	20.735	375.547	56.012	858.461	-	6.210.617
Cikampek	24.191	891.921	66.903	1.001.508	-	7.418.336
Purwasari	13.248	406.844	35.786	548.433	-	3.967.881
Tirtamulya	12.671	187.776	34.230	524.559	-	3.795.401
Jatisari	13.824	234.716	37.342	572.208	-	4.140.361
Banyusari	12.096	172.123	32.674	500.724	-	3.622.755
Kotabaru	12.671	359.898	34.230	524.559	-	3.795.401
Cilamaya Wetan	20.159	31.297	84.017	834.527	-	9.315.933
Cilamaya Kulon	19.583	15.644	88.685	810.752	-	9.833.552
Lemahabang	20.735	328.602	70.014	858.461	500.046	7.763.282
Telagasari	18.430	547.670	105.799	763.023	-	11.731.177
Majalaya	18.429	187.776	70.014	763.003	-	7.763.282
Karawang Timur	39.166	985.810	20.224	1.621.425	-	2.242.736
Karawang Barat	42.047	1.001.455	24.894	1.740.697	-	2.760.370
Rawamerta	20.159	829.331	98.019	834.487	-	10.868.584
Tempuran	12.096	172.123	70.014	500.724	-	7.763.282
Kutawaluya	14.976	172.123	43.565	619.917	-	4.830.446
Rengasdengklok	32.256	234.716	87.131	1.335.330	-	9.661.072
Jayakarta	15.551	547.670	82.461	643.771	-	9.143.467
Pedes	16.128	46.941	70.014	667.705	-	7.763.282
Cilebar	9.218	172.123	24.894	381.512	-	2.760.370
Cibuaya	12.096	46.941	32.674	500.724	-	3.622.755
Tirtajaya	6.912	156.479	17.114	286.094	-	1.897.597
Batujaya	19.583	203.419	66.903	810.752	-	7.418.336
Pakisjaya	32.254	172.115	37.338	1.335.310	-	4.140.361
Karawang	573.985	15.524.951	1.554.440	23.815.090	13.581.367	172.460.574

Sumber/Source: Dinas Pertanian Kabupaten Karawang/Animal Husbandry Service of Karawang Regency

Tabel 5.3.4
Table

Produksi Daging Ternak Menurut Kecamatan dan Jenis Ternak di Kabupaten Karawang (kg), 2023
Livestock Production by Subdistrict and Kind of Livestock in Karawang Regency (kilogram), 2023

Kecamatan Subdistrict	Sapi Perah Dairy Cattle	Sapi Potong ¹ Beef Cattle ¹	Kerbau Buffalo	Kuda Horse	Kambing Goat	Domba Sheep
(1)	(2)	(3)	(4)	(5)	(6)	(7)
Pangkalan	-	89.249	582	-	1.899	14.219
Tegalwaru	-	58.570	728	-	1.244	9.331
Ciampel	-	66.935	-	-	1.423	10.663
Telukjambe Timur	-	97.615	-	-	2.079	15.552
Telukjambe Barat	-	78.091	146	-	1.660	12.442
K l a r i	-	100.403	-	-	2.137	15.995
Cikampek	-	239.853	-	-	5.115	38.219
Purwasari	-	63.227	-	-	1.364	10.220
Tirtamulya	-	61.358	-	-	1.303	9.774
Jatisari	-	66.935	-	-	1.423	10.663
Banyusari	-	58.570	-	-	1.244	9.331
Kotabaru	-	61.358	-	-	1.303	9.774
Cilamaya Wetan	-	97.615	-	-	2.079	15.552
Cilamaya Kulon	-	94.824	-	-	2.017	15.108
Lemahabang	-	125.517	-	-	2.670	19.994
Telagasari	-	189.650	-	-	4.032	30.214
Majalaya	-	89.249	-	-	1.900	14.219
Karawang Timur	-	189.798	-	-	4.324	30.210
Karawang Barat	-	204.326	-	-	4.623	32.435
Rawamerta	-	97.615	-	-	2.079	15.552
Tempuran	-	58.570	-	-	1.244	9.331
Kutawaluya	-	72.514	-	-	1.540	11.552
Rengasdengklok	-	156.210	-	-	3.666	24.881
Jayakarta	-	75.303	-	-	1.599	11.997
P e d e s	-	78.091	-	-	1.660	12.442
Cilebar	-	44.623	-	-	949	7.109
Cibuaya	-	58.570	-	-	1.244	9.331
Tirtajaya	-	30.677	-	-	653	4.888
Batujaya	-	47.414	-	-	1.007	7.554
Pakisjaya	-	36.255	-	-	770	5.777
Karawang	-	2.788.985	1.455	-	60.250	444.329

Catatan/Notes: ¹ Terdiri dari sapi lokal dan sapi impor/Consisti of local cattle and imported cattle

Sumber/Sources: Dinas Pertanian Kabupaten Karawang/Animal Husbandry Service of Karawang Regency

5.4 PERIKANAN FISHERY

Tabel 5.4.1 **Produksi dan Nilai Produksi Ikan di Kabupaten Karawang (ton), 2023**
Fish Production and Its Value in Karawang Regency (ton), 2023

Uraian Description	Produksi (ton) Production (ton)	Nilai Produksi Value of Production (000 Rupiah)
(1)	(2)	(3)
1. Perikanan Tangkap / <i>Capture Fisheries</i>	9.376	204.833.691,58
a. Laut / <i>Marine Fisheries</i>	9.310,41	203.835.601,58
b. Perairan Umum / <i>Inland Water</i>	65,59	998.090
1) Sungai / <i>River</i>	23,15	317.686
2) Genangan Air Lainnya/ <i>Another Puddle</i>	40,38	637.374
3) Rawa / <i>Swamp</i>	2,06	43.030
2. Perikanan Budidaya / <i>Aquaculture</i>	46.272,53	1.441.022.949
a. Tambak / <i>Brackish Water Pond</i>	41.467,02	1.373.589.049
b. Kolam / <i>Fresh Water Pond</i>	4.418,42	62.012.725
c. Sawah (Minipadi) / <i>Paddy Field</i>	122,36	1.835.400
d. Jaring Apung/KJA / <i>Floating Cage Net</i>	264,74	3.585.775
Karawang	55.648,53	1.645.856.640,58

Sumber/Source: Dinas Perikanan dan Kelautan Kabupaten Karawang/Regional Fishery and Sea Resources of Karawang Regency

Tabel 5.4.2 **Produksi Perikanan Budidaya Dirinci menurut Jenis Ikan dan Budidaya di Karawang, 2023**
Fish Production by Kind of Fishes and Types of Cultivation in Karawang Regency, 2023

Kecamatan Subdistrict	Jenis Budidaya/Type of Cultivation				Jumlah Total
	Tambak Brackish Water Pond	Kolam Water Pond	Minipadi Paddy Field	KJA Floating Cage Net	
(1)	(2)	(3)	(4)	(5)	(6)
1. Bandeng / Milkfish	20.613,78	-	-	-	20.613,78
2. Blanak / Mullet	12,36	-	-	-	12,36
3. Udang Windu / Tiger Shrimp	4.430,84	-	-	-	4.430,84
4. Udang Api-api / Fires Shrimp	2.877,29	-	-	-	2.877,29
5. Udang Putih / White Shrimp	-	-	-	-	-
6. Udang Vanamae / Vanamae Shrimp	2.704,76	-	-	-	2.704,76
7. Nila / Parrot Fish	5.904,63	1.037,52	15,08	101,15	7.058,39
8. Ikan Mas / Goldfish	988,87	1.018,45	107,28	86,53	2.201,13
9. Tawes	-	-	-	-	-
10. Mujaer / Tilapia Fish	1.109,11	500,58	-	-	1.609,69
11. Lele / Catfish	-	1.509,74	-	-	1.509,74
12. Patin / Catfish	-	352,13	-	77,06	429,18
13. Bawal / Pomfret	-	-	-	-	-
14. Rumput Laut / Seaweed	1.492,00	-	-	-	1.492,00
15. Ikan Lainnya / Other Fishes	-	-	-	-	-
16. Kepiting/Crab	426,92	-	-	-	426,92
17. Gabus/Cork	906,46	-	-	-	906,46
Karawang	41.467,02	4.418,42	122,36	264,74	46.272,53

Sumber/Source: Dinas Perikanan dan Kelautan Kabupaten Karawang/Regional Fishery and Sea Resources of Karawang Regency

Tabel
Table 5.4.3**Jumlah Rumah Tangga Perikanan Budidaya Menurut Kecamatan dan Jenis Budidaya di Kabupaten Karawang, 2023**
Number of Aquaculture Households by Subdistrict and Type of Aquaculture in Karawang Regency, 2023

Kecamatan Subdistrict	Tambak Brackish Water Pond	Kolam Water Pond	Jaring Apung Floating Cage Net	Sawah (Minipadi) Paddy Field	Jumlah Total
(1)	(2)	(3)	(4)	(5)	(6)
Pangkalan	-	69	-	-	69
Tegalwaru	-	7	-	-	7
Ciampel	-	20	28	8	56
Telukjambe Timur	-	85	-	43	128
Telukjambe Barat	-	95	-	15	110
Klari	-	83	29	-	112
Cikampek	-	192	-	-	192
Purwasari	-	52	-	-	52
Tirtamulya	-	53	-	-	53
Jatisari	-	445	-	65	510
Banyusari	-	138	-	4	142
Kotabaru	-	72	-	7	79
Cilamaya Wetan	506	144	-	-	650
Cilamaya Kulon	100	479	-	172	751
Lemahabang	-	48	-	-	48
Telagasari	-	70	-	176	246
Majalaya	-	123	-	-	123
Karawang Timur	-	23	-	23	46
Karawang Barat	-	159	37	-	196
Rawamerta	-	30	-	-	30
Tempuran	230	418	-	-	648
Kutawaluya	-	61	-	6	67
Rengasdengklok	-	87	1	5	93
Jayakarta	-	50	-	43	93
Pedes	44	266	-	-	310
Cilebar	221	220	1	-	442
Cibuaya	1.123	133	15	20	1.291
Tirtajaya	802	215	-	20	1.037
Batujaya	96	22	-	-	118
Pakisjaya	287	78	4	-	369
Karawang	3.409	3.937	115	607	8.068

Sumber/Source: Dinas Perikanan dan Kelautan Kabupaten Karawang/Regional Fishery and Sea Resources of Karawang Regency

Tabel
Table 5.4.4

Produksi Perikanan Budidaya menurut Kecamatan dan Subsektor di Kabupaten Karawang (ton), 2023
Production of Fisch Capture by Subdistrict and Subsector in Karawang Regency (ton), 2023

Kecamatan Subdistrict	Tambak Brackish Water Pond	Kolam Water Pond	Minapadi Paddy Field	KJA Floating Cage Net	Jumlah Total
(1)	(2)	(3)	(4)	(5)	(6)
Pangkalan	-	39,64	-	-	39,64
Tegalwaru	-	23,15	-	-	23,15
Ciampel	-	78,02	10,20	91,99	180,21
Telukjambe Timur	-	62,13	6,35	-	68,48
Telukjambe Barat	-	141,33	5,60	-	146,93
Klari	-	134,99	-	91,74	226,73
Cikampek	-	369,91	-	-	369,91
Purwasari	-	18,44	-	-	18,44
Tirtamulya	-	116,86	-	-	116,86
Jatisari	-	165,90	7,81	-	173,71
Banyusari	-	119,72	6,94	-	126,67
Kotabaru	-	52,15	8,23	-	60,38
Cilamaya Wetan	3.784,84	92,56	-	-	3.877,40
Cilamaya Kulon	889,64	424,59	13,27	-	1.327,49
Lemahabang	-	191,02	-	-	191,02
Telagasari	-	158,24	7,36	-	165,60
Majalaya	-	67,25	-	-	67,25
Karawang Timur	-	100,13	6,50	-	106,63
Karawang Barat	-	42,00	-	81,01	123,02
Rawamerta	-	162,73	-	-	162,73
Tempuran	3.703,50	324,40	-	-	4.027,90
Kutawaluya	-	183,66	6,19	-	189,86
Rengasdengklok	-	277,78	15,41	-	293,19
Jayakarta	-	24,06	8,65	-	32,71
Pedes	2.331,99	282,10	-	-	2.614,09
Cilebar	2.513,22	263,73	-	-	2.776,95
Cibuaya	7.392,22	120,48	9,25	-	7.521,95
Tirtajaya	7.550,79	62,83	10,60	-	7.624,23
Batujaya	6.683,52	234,26	-	-	6.917,79
Pakisjaya	6.617,30	84,35	-	-	6.701,65
Karawang	41.467,02	4.418,42	122,36	264,74	46.272,53

Sumber/Source: Dinas Perikanan dan Kelautan Kabupaten Karawang/Regional Fishery and Sea Resources of Karawang Regency

Tabel
Table 5.4.5**Nilai Produksi Perikanan Budidaya Menurut Kecamatan dan Subsektor di Kabupaten Karawang (000 rupiah), 2023**
Production Value of Aquaculture Household by Subdistrict and Subsector in Karawang Regency (000 rupiahs), 2023

Kecamatan Subdistrict	Tambak Brackish Water Pond	Kolam Fresh Water Pond	Minapadi Paddy Field	KJA Floating Cage Net	Jumlah Total
(1)	(2)	(3)	(4)	(5)	(6)
Pangkalan	-	571.460	-	-	571.460
Tegalwaru	-	333.750	-	-	333.750
Ciampel	-	1.123.180	153.030	1.258.120	2.534.330
Telukjambe Timur	-	896.560	95.280	-	991.840
Telukjambe Barat	-	1.728.165	83.985	-	1.812.150
Klari	-	1.871.685	-	1.226.545	3.098.230
Cikampek	-	5.335.130	-	-	5.335.130
Purwasari	-	265.880	-	-	265.880
Tirtamulya	-	1.752.900	-	-	1.752.900
Jatisari	-	2.392.130	117.135	-	2.509.265
Banyusari	-	1.741.310	104.145	-	1.845.455
Kotabaru	-	750.365	123.390	-	873.755
Ciamaya Wetan	136.377.826	1.334.880	-	-	137.712.706
Ciamaya Kulon	30.640.921	6.104.070	198.990	-	36.943.981
Lemahabang	-	2.754.420	-	-	2.754.420
Telagasari	-	2.281.745	110.400	-	2.392.145
Majalaya	-	969.710	-	-	969.710
Karawang Timur	-	1.440.695	97.440	-	1.538.135
Karawang Barat	-	617.500	-	1.101.110	1.718.610
Rawamerta	-	2.336.335	-	-	2.336.335
Tempuran	127.348.122	4.675.470	-	-	132.023.592
Kutawaluya	-	2.452.850	92.895	-	2.545.745
Rengasdengklok	-	3.755.700	231.195	-	3.986.895
Jayakarta	-	346.205	129.690	-	475.895
Pedes	80.207.392	3.939.920	-	-	84.147.312
Cilebar	80.028.551	3.407.985	-	-	83.436.536
Cibuaya	232.720.835	1.740.845	138.780	-	234.600.460
Tirtajaya	229.810.053	910.945	159.045	-	230.880.043
Batujaya	236.951.022	3.074.685	-	-	240.025.707
Pakisjaya	219.504.327	1.106.250	-	-	220.610.577
Karawang	1.373.589.049	62.012.725	1.835.400	3.585.775	1.441.022.949

Sumber/Source:

Dinas Perikanan dan Kelautan Kabupaten Karawang/Regional Fishery and Sea Resources of Karawang Regency

Tabel
Table 5.4.6

Potensi dan Luas Areal Perikanan Ternak Menurut Kecamatan dan Subsektor di Kabupaten Karawang, 2023
Potention and Areal of Aquaculture Household by Subdistrict and Subsector in Karawang Regency, 2023

Kecamatan Subdistrict	Tambak/Brackish Water Pond		Kolam/Fresh Water Pond		Minipadli/Paddy Field	
	Luas Areal/Area (ha)		Luas Areal/Area (ha)		Luas Areal/Area (ha)	
	Potensi Potential	Dimanfaatkan Being Used	Potensi Potential	Dimanfaatkan Being Used	Potensi Potential	Dimanfaatkan Being Used
(1)	(2)	(3)	(4)	(5)	(6)	(7)
Pangkalan	-	-	44,40	31,30	25,00	-
Tegalwaru	-	-	10,00	9,25	25,00	-
Gampel	-	-	43,50	32,10	30,00	2,60
Telukjambel Timur	-	-	39,40	21,20	609,00	0,20
Telukjambel Barat	-	-	28,00	17,00	1.207,68	4,56
Klari	-	-	32,50	21,50	83,00	-
Cikampek	-	-	25,50	21,32	2,00	-
Purwasari	-	-	15,50	12,20	76,00	-
Tirtamulya	-	-	21,20	15,50	75,00	-
Jaticari	-	-	52,50	44,20	34,00	0,60
Baryusari	-	-	43,00	33,20	43,00	0,10
Kotabaru	-	-	17,30	11,20	25,00	0,30
Ciamaya Wetan	1.132,25	833,80	23,40	18,90	17,00	-
Ciamaya Kulon	79,00	79,00	122,20	102,20	45,00	2,35
Lemahabang	-	-	22,00	18,00	60,00	-
Tebgasari	-	-	23,30	18,14	2.913,00	3,75
Majajaya	-	-	18,80	11,30	20,40	-
Karawang Timur	-	-	11,39	9,30	316,00	0,44
Karawang Barat	-	-	51,00	47,00	16,50	-
Rawamerta	-	-	32,30	15,50	55,20	-
Tempuran	832,69	663,20	118,88	118,88	4.554,52	-
Kutawaluya	-	-	18,00	9,80	38,20	0,30
Rengasdengklok	-	-	68,33	50,59	11,50	0,63
Jayakarta	-	-	25,00	21,10	16,10	0,25
Pedes	565,00	561,00	43,50	32,89	285,00	-
Clebar	1.678,70	909,00	15,50	14,90	-	-
Cibaya	4.695,90	3.883,20	28,00	27,50	33,00	2,50
Tirtajaya	4.483,90	2.845,30	194,00	133,10	350,00	2,20
Batujaya	2.233,70	1.587,20	22,10	21,10	28,20	-
Pakijaya	2.907,66	2.049,60	21,30	17,23	25,20	-
Karawang	18.608,80	13.411,30	1.231,80	957,40	11.019,50	20,78

Lanjutan Tabel/Continued Table 5.4.6

Kecamatan Subdistrict	KJA/Floating Cage Net		Jumlah/Total	
	Luas Areal/Area (unit) ¹		Luas Areal/Area (ha)	
	Potensi Potential	Dimanfaatkan Being Used	Potensi Potential	Dimanfaatkan Being Used
(1)	(8)	(9)	(10)	(11)
Pangkalan	-	-	69,4	31,30
Tegalwaru	-	-	35	9,25
Ciampel	38	38	73,74	34,94
Telukjambe Timur	-	-	648,40	21,40
Telukjambe Barat	-	-	1.235,68	21,56
Klari	46	12	115,79	21,58
Cikampek	-	-	27,50	21,32
Purwasari	-	-	91,50	12,20
Tirtamulya	-	-	96,20	15,50
Jatisari	-	-	86,50	44,80
Banyusari	-	-	86,00	33,30
Kotabaru	-	-	42,30	11,50
Cilamaya Wetan	-	-	1.172,65	852,70
Cilamaya Kulon	-	-	246,20	183,55
Lemahabang	-	-	82,00	18,00
Telagasari	-	-	2.936,30	21,89
Majalaya	-	-	39,20	11,30
Karawang Timur	-	-	327,39	9,74
Karawang Barat	43	12	67,78	47,08
Rawamerta	-	-	87,50	15,50
Tempuran	-	-	5.506,09	782,08
Kutawaluya	-	-	56,20	10,10
Rengasdengklok	1	1	79,84	51,23
Jayakarta	-	-	41,10	21,35
Pedes	-	-	893,50	593,89
Cilebar	1	1	1.694,21	923,91
Cibuaya	15	15	4.757,00	3.913,30
Tirtajaya	-	-	5.027,90	2.980,60
Batujaya	-	-	2.284,00	1.608,30
Pakisjaya	4	4	2.954,19	2.066,86
Karawang	148	83	30.861,05	14.390,01

Catatan/Notes: ¹ Satuan KJA adalah unit, dimana luas KJA per unit = 4 m x 4 m x 4 unit jaring = 64 m²/
KJA per unit = 4 m x 4 m x 4 nets = 64 m²

Sumber/Source: Dinas Perikanan dan Kelautan Kabupaten Karawang/Regional Fishery and Sea Resources of Karawang Regency

Tabel 5.4.7 Jumlah Rumah Tangga Perikanan Tangkap Menurut Kecamatan dan Subsektor di Kabupaten Karawang, 2022 dan 2023
Table 5.4.7 Number of Fish Capture Households by Subdistrict in Karawang Regency, 2022 and 2023

Kecamatan Subdistrict	Perikanan Laut Marine Fisheries		Perairan Umum Inland Water		Jumlah Total	
	2022	2023	2022	2023	2022	2023
(1)	(2)	(3)	(4)	(5)	(6)	(7)
Pangkalan	-	-	7	7	7	7
Tegalwaru	-	-	-	-	-	-
Gampel	-	-	52	52	52	52
TelukjambelTimur	-	-	20	20	20	20
TelukjambelBarat	-	-	21	21	21	21
Klari	-	-	240	240	240	240
Cikampek	-	-	14	14	14	14
Purwasari	-	-	12	12	12	12
Tirtamulya	-	-	5	5	5	5
Jatisari	-	-	52	52	52	52
Banyusari	-	-	54	54	54	54
Kotabaru	-	-	8	8	8	8
CiamayaWetan	513	513	19	19	532	532
CiamayaKulon	248	267	29	29	277	296
Lemahabang	-	-	29	29	29	29
Telagasari	-	-	6	6	6	6
Majalaya	-	-	4	4	4	4
KarawangTimur	-	-	49	49	49	49
KarawangBarat	-	-	68	68	68	68
Rawamerta	-	-	27	27	27	27
Tempuran	244	244	19	19	263	263
Kutawaluya	-	-	3	3	3	3
Rengasdengklok	-	-	98	98	98	98
Jayakarta	-	-	8	8	8	8
Pedes	170	170	17	17	187	187
Clebar	162	162	21	21	183	183
Cibuyaya	122	122	6	6	128	128
Tirtajaya	123	123	48	48	171	171
Batujaya	-	-	11	11	11	11
Pakisjaya	107	107	116	116	223	223
Karawang	1.689	1.708	1.063	1.063	2.752	2.771

Sumber/Source: Dinas Perikanan dan Kelautan Kabupaten Karawang/Regional Fishery and Sea Resources of Karawang Regency

Tabel
Table 5.4.8

Produksi Perikanan Tangkap Menurut Kecamatan dan Subsektor di Kabupaten Karawang (ton), 2022-2023
Production of Fish Capture by Subdistrict and Subsector in Karawang Regency (ton), 2022 and 2023

Kecamatan Subdistrict	Perikanan Laut Marine Fisheries		Perairan Umum Inland Water		Jumlah Total	
	2022	2023	2022	2023	2022	2023
(1)	(2)	(3)	(4)	(5)	(6)	(7)
Pangkalan	-	-	1,79	1,75	1,79	1,75
Tegalwaru	-	-	-	-	-	-
Campel	-	-	2,75	2,66	2,75	2,66
TelukjambeTimur	-	-	1,10	1,10	1,10	1,10
TelukjambeBarat	-	-	0,63	0,63	0,63	0,63
Klari	-	-	40,22	39,15	40,22	39,15
Ciamppek	-	-	1,60	1,54	1,60	1,54
Purwasari	-	-	-	-	-	-
Tirtamulya	-	-	-	-	-	-
Jatisari	-	-	-	-	-	-
Banyusari	-	-	0,68	0,61	0,68	0,61
Kotabaru	-	-	-	-	-	-
CiamayaMetan	1.391,72	1.412,91	1,03	0,99	1.392,75	1.413,90
CiamayaKulon	1.830,45	1.855,69	1,70	1,64	1.832,15	1.857,33
Lemahabang	-	-	0,58	0,57	0,58	0,57
Telagasari	-	-	0,64	0,64	0,64	0,64
Majajaya	-	-	0,41	0,41	0,41	0,41
KarawangTimur	-	-	2,28	2,19	2,28	2,19
KarawangBarat	-	-	2,09	1,97	2,09	1,97
Rawamerta	-	-	0,86	0,86	0,86	0,86
Tempuran	2.500,10	2.513,66	1,76	1,74	2.501,86	2.515,41
Kutawaluya	-	-	0,09	0,09	0,09	0,09
Rengasdengklok	-	-	2,02	1,96	2,02	1,96
Jayakarta	-	-	0,34	0,34	0,34	0,34
Pedes	1.358,66	1.383,16	0,83	0,82	1.359,49	1.383,98
Clebar	1.639,33	1.659,51	0,86	0,85	1.640,19	1.660,36
Cibujaya	173,60	175,98	0,23	0,24	173,83	176,22
Tirtajaya	17,63	17,85	1,43	1,42	19,06	19,27
Batujaya	-	-	0,41	0,41	0,41	0,41
Pakisjaya	287,62	291,65	1,05	1,00	288,67	292,65
Karawang	9.199,12	9.310,41	67,37	65,59	9.266,49	9.376,00

Sumber/Source: Dinas Perikanan dan Kelautan Kabupaten Karawang/Regional Fishery and Sea Resources of Karawang Regency

Tabel 5.4.9
Table

Produksi Perikanan Tangkap Menurut Kecamatan dan Subsektor di Kabupaten Karawang (ton), 2023
Production of Fish Capture by Subdistrict and Subsector in Karawang Regency (ton), 2023

Kecamatan Subdistrict	Laut Marine	Sungai River	Rawa Swamp	Genangan Air		Jumlah Total
				Lainnya Another	Puddle	
(1)	(2)	(3)	(4)	(5)	(6)	(6)
Pangkalan	-	1,75	-	-	-	1,75
Tegalwaru	-	-	-	-	-	-
Ciampel	-	0,99	-	1,67	-	2,66
Telukjambe Timur	-	1,10	-	-	-	1,10
Telukjambe Barat	-	0,63	-	-	-	0,63
Klari	-	1,14	-	38,02	-	39,15
Cikampek	-	0,67	0,18	0,69	-	1,54
Purwasari	-	-	-	-	-	-
Tirtamulya	-	-	-	-	-	-
Jatisari	-	-	-	-	-	-
Banyusari	-	0,61	-	-	-	0,61
Kotabaru	-	-	-	-	-	-
Cilamaya Wetan	1.412,91	0,99	-	-	-	1.413,90
Cilamaya Kulon	1.855,69	1,64	-	-	-	1.857,33
Lemahabang	-	0,57	-	-	-	0,57
Telagasari	-	0,64	-	-	-	0,64
Majalaya	-	0,41	-	-	-	0,41
Karawang Timur	-	2,19	-	-	-	2,19
Karawang Barat	-	0,64	1,33	-	-	1,97
Rawamerta	-	0,86	-	-	-	0,86
Tempuran	2.513,66	1,51	0,23	-	-	2.515,41
Kutawaluya	-	0,09	-	-	-	0,09
Rengasdengklok	-	1,80	0,16	-	-	1,96
Jayakarta	-	0,34	-	-	-	0,34
Pedes	1.383,16	0,82	-	-	-	1.383,98
Cilebar	1.659,51	0,85	-	-	-	1.660,36
Cibuaya	175,98	0,24	-	-	-	176,22
Tirtajaya	17,85	1,42	-	-	-	19,27
Batujaya	-	0,41	-	-	-	0,41
Pakisjaya	291,65	0,85	0,16	-	-	292,65
Karawang	9.310,41	23,15	2,06	40,38	-	9.376

Sumber/Source: Dinas Perikanan dan Kelautan Kabupaten Karawang/Regional Fishery and Sea Resources of Karawang Regency

Tabel
Table 5.4.10

Nilai Produksi Perikanan Tangkap Menurut Kecamatan dan Subsektor di Kabupaten Karawang (000 rupiah), 2023

Production Value of Fish Capture by Subdistrict and Subsector in Karawang Regency (000 rupiahs), 2023

Kecamatan Subdistrict	Laut Marine	Sungai River	Rawa Swamp	Genangan Air	Jumlah Total
				Lainnya Another Puddle	
(1)	(2)	(3)	(4)	(5)	(6)
Pangkalan	-	24.108	-	-	24.108
Tegalwaru	-	-	-	-	-
Ciampel	-	20.913	-	38.573	59.486
Telukjambe Timur	-	13.710	-	-	13.710
Telukjambe Barat	-	7.560	-	-	7.560
Klari	-	16.416	-	582.241	598.657
Cikampek	-	8.028	4.575	16.560	29.163
Purwasari	-	-	-	-	-
Tirtamulya	-	-	-	-	-
Jatisari	-	-	-	-	-
Banyusari	-	7.896	-	-	7.896
Kotabaru	-	-	-	-	-
Cilamaya Wetan	34.945.797,69	13.470	-	-	34.959.268
Cilamaya Kulon	57.676.136,69	21.506	-	-	57.697.643
Lemahabang	-	6.828	-	-	6.828
Telagasari	-	7.680	-	-	7.680
Majalaya	-	5.220	-	-	5.220
Karawang Timur	-	32.259	-	-	32.259
Karawang Barat	-	7.692	26.425	-	34.117
Rawamerta	-	10.779	-	-	10.779
Tempuran	30.671.396,50	23.363	5.290	-	30.700.049
Kutawaluya	-	1.080	-	-	1.080
Rengasdengklok	-	26.634	3.210	-	29.844
Jayakarta	-	4.560	-	-	4.560
Pedes	29.739.664,87	10.284	-	-	29.749.949
Cilebar	33.412.028,92	10.854	-	-	33.422.883
Cibuaya	6.583.318,40	3.195	-	-	6.586.513
Tirtajaya	1.232.523,60	17.595	-	-	1.250.119
Batujaya	-	5.412	-	-	5.412
Pakisjaya	9.574.734,92	10.644	3.530	-	9.588.909
Karawang	203.835.602	317.686	43.030	637.374	204.833.692

Sumber/Source: Dinas Perikanan dan Kelautan Kabupaten Karawang/Regional Fishery and Sea Resources of Karawang Regency

Tabel 5.4.11 Jumlah Perahu/Kapal menurut Kecamatan dan Jenis Kapal di Kabupaten Karawang, 2023
Number of Fishing Boats by Subdistrict and Type of Boat in Karawang Regency, 2023

Kecamatan Subdistrict	Perahu Tanpa Motor Nonpowered Boat	Perahu Motor Tempel Outboard Motorboat	Kapal Motor Inboard Motorboat
(1)	(2)	(3)	(4)
Pangkalan	-	-	-
Tegalwaru	-	-	-
Ciampel	-	-	-
Telukjambe Timur	-	-	-
Telukjambe Barat	-	-	-
Klari	-	-	-
Cikampek	-	-	-
Purwasari	-	-	-
Tirtamulya	-	-	-
Jatisari	-	-	-
Banyusari	-	-	-
Kotabaru	-	-	-
Cilamaya Wetan	25	488	-
Cilamaya Kulon	-	55	212
Lemahabang	-	-	-
Telagasari	-	-	-
Majalaya	-	-	-
Karawang Timur	-	-	-
Karawang Barat	-	-	-
Rawamerta	-	-	-
Tempuran	-	244	-
Kutawaluya	-	-	-
Rengasdengklok	-	-	-
Jyakerta	-	-	-
Pedes	-	170	-
Cilebar	-	162	-
Cibuaya	-	122	-
Tirtajaya	-	123	-
Batujaya	-	-	-
Pakisjaya	-	107	-
Karawang	25	1471	212

Sumber/Source: Dinas Perikanan dan Kelautan Kabupaten Karawang/Regional Fishery and Sea Resources of Karawang Regency

Tabel
Table 5.4.12

**Jumlah Alat Tangkap Perikanan Tangkap Menurut
Kecamatan di Kabupaten Karawang, 2023**
**Number of Fishing Gear by Kind and Subdistrict in Karawang
Regency, 2023**

Kecamatan Subdistrict	Pukat Tarik Trawl Drag	Pukat Kantong Trawl Bag	Jaring Insang Gill Net	Jaring Angkat Lift Nets	Pancing Fishing Rod	Perangkap Fishing Trap	Alat Pengumpul & Pengangkap Fish Gatherer and Catcher	Lainnya Others
(1)	(2)	(3)	(4)	(5)	(6)	(7)	(8)	(9)
Pangkalan	-	-	-	-	-	-	-	-
Tegalwaru	-	-	-	-	-	-	-	-
Ciampel	-	-	-	-	-	-	-	-
Telukjambe Timur	-	-	-	-	-	-	-	-
Telukjambe Barat	-	-	-	-	-	-	-	-
K l a r i	-	-	-	-	-	-	-	-
Cikampek	-	-	-	-	-	-	-	-
Purwasari	-	-	-	-	-	-	-	-
Tirtamulya	-	-	-	-	-	-	-	-
Jatisari	-	-	-	-	-	-	-	-
Banyusari	-	-	-	-	-	-	-	-
Kotabaru	-	-	-	-	-	-	-	-
Cilamaya Wetan	-	-	381	11	11	110	-	-
Cilamaya Kulon	-	-	56	55	-	156	-	-
Lemahabang	-	-	-	-	-	-	-	-
Telagasari	-	-	-	-	-	-	-	-
Majalaya	-	-	-	-	-	-	-	-
Karawang Timur	-	-	-	-	-	-	-	-
Karawang Barat	-	-	-	-	-	-	-	-
Rawamerta	-	-	-	-	-	-	-	-
Tempuran	-	-	134	110	-	-	-	-
Kutawaluya	-	-	-	-	-	-	-	-
Rengasdengklok	-	-	-	-	-	-	-	-
Jayakarta	-	-	-	-	-	-	-	-
P e d e s	-	-	166	4	-	-	-	-
Cilebar	10	-	115	18	10	9	-	-
Cibuaya	-	-	122	-	-	-	-	-
Tirtajaya	-	-	123	-	-	-	-	-
Batujaya	-	-	-	-	-	-	-	-
Pakisjaya	-	-	106	-	1	-	-	-
Karawang	10	-	1203	198	22	275	-	-

Sumber/Source: Dinas Perikanan dan Kelautan Kabupaten Karawang/Regional Fishery and Sea Resources of Karawang Regency

Tabel
Table 5.4.13

Produksi dan Nilai Produksi Pengolahan Hasil Perikanan menurut Kecamatan di Kabupaten Karawang (ton), 2023
Fish Processing Production and Its Value by Subdistrict in Karawang Regency (ton), 2023

Kecamatan Subdistrict	Pemindangan/Pemindangan		Pengerangan/Salted Fish	
	Produksi Production	Nilai Produksi Value (000 rupiah)	Produksi Production	Nilai Produksi Value (000 rupiah)
(1)	(2)	(3)	(4)	(5)
Pangkalan	-	-	-	-
Tegalwaru	-	-	-	-
Ciampel	-	-	-	-
Telukjambe Timur	-	-	-	-
Telukjambe Barat	-	-	-	-
K l a r i	-	-	-	-
Cikampek	-	-	-	-
Purwasari	-	-	-	-
Tirtamulya	-	-	-	-
Jatisari	312,39	5.310.596	-	-
Banyusari	18.988,99	322.812.898	-	-
Kotabaru	-	-	-	-
Cilamaya Wetan	126,00	2.141.966	1.467,40	44.021.970
Cilamaya Kulon	3.829,02	65.093.340	287,65	8.629.410
Lemahabang	-	-	-	-
Telagasari	-	-	-	-
Majalaya	-	-	-	-
Karawang Timur	-	-	-	-
Karawang Barat	-	-	-	-
Rawamerta	-	-	-	-
Tempuran	87,84	1.493.314	575,41	17.262.270
Kutawaluya	-	-	-	-
Rengasdengklok	23,69	402.662	-	-
Jayakarta	252,67	4.295.458	-	-
P e d e s	1.441,32	24.502.406	460,29	13.808.700
Cilebar	-	-	230,10	6.902.970
Cibuaya	448,18	7.618.975	6.598,04	197.941.290
Tirtajaya	263,61	4.481.404	230,08	6.902.430
Batujaya	144,51	2.456.670	-	-
Pakisjaya	131,78	2.240.311	1.175,03	35.250.960
Karawang	26.050,00	442.850.000	11.024	330.720.000

Lanjutan Tabel/Continued Table 5.4.13

Kecamatan Subdistrict	Fermentasi/Fermentation		Pelumatan Daging/ Meet Grinding	
	Produksi Production	Nilai Produksi Value (000 rupiah)	Produksi Production	Nilai Produksi Value (000 rupiah)
(1)	(6)	(7)	(8)	(9)
Pangkalan	-	-	-	-
Tegalwaru	-	-	-	-
Ciampel	-	-	-	-
Telukjambe Timur	-	-	-	-
Telukjambe Barat	-	-	-	-
Klari	-	-	0,01	336,00
Cikampek	-	-	-	-
Purwasari	-	-	-	-
Tirtamulya	-	-	-	-
Jatisari	-	-	-	-
Banyusari	-	-	-	-
Kotabaru	-	-	-	-
Cilamaya Wetan	73,02	2.920.600	0,06	1.568,00
Cilamaya Kulon	197,12	7.884.640	-	-
Lemahabang	-	-	-	-
Telagasari	-	-	-	-
Majalaya	-	-	-	-
Karawang Timur	-	-	2,52	70.476,00
Karawang Barat	-	-	-	-
Rawamerta	-	-	-	-
Tempuran	-	-	-	-
Kutawaluya	-	-	-	-
Rengasdengklok	-	-	-	-
Jayakarta	-	-	-	-
Pedes	-	-	-	-
Cilebar	31,78	1.271.080	-	-
Cibuaya	-	-	-	-
Tirtajaya	7.402,72	296.108.840	3.978,42	111.395.620,00
Batujaya	-	-	-	-
Pakisjaya	95,37	3.814.840	-	-
Karawang	7.800	312.000.000	3.981	111.468.000

Lanjutan Tabel/Continued Table 5.4.13

Kecamatan Subdistrict	Rumput Laut/Seaweed		Olahan lainnya/ Other Preparations	
	Produksi Production	Nilai Produksi Value (000 rupiah)	Produksi Production	Nilai Produksi Value (000 rupiah)
(1)	(6)	(7)	(8)	(9)
Pangkalan	-	-	-	-
Tegalwaru	-	-	-	-
Ciampel	-	-	-	-
Telukjambe Timur	-	-	-	-
Telukjambe Barat	-	-	-	-
Klari	-	-	181,40	6.167.668,00
Cikampek	-	-	-	-
Purwasari	-	-	-	-
Tirtamulya	-	-	-	-
Jatisari	-	-	-	-
Banyusari	-	-	-	-
Kotabaru	-	-	-	-
Cilamaya Wetan	-	-	812,09	27.611.128,00
Cilamaya Kulon	-	-	1.350,43	45.914.518,00
Lemahabang	-	-	-	-
Telagasari	-	-	-	-
Majalaya	-	-	-	-
Karawang Timur	-	-	-	-
Karawang Barat	-	-	20,14	684.896,00
Rawamerta	-	-	-	-
Tempuran	-	-	-	-
Kutawaluya	-	-	-	-
Rengasdengklok	-	-	341,54	11.612.224,00
Jayakarta	-	-	-	-
Pedes	-	-	-	-
Cilebar	-	-	25,63	871.386,00
Cibuaya	-	-	2.163,76	73.567.840,00
Tirtajaya	2.153	5.382.500	141,01	4.794.340,00
Batujaya	-	-	-	-
Pakisjaya	-	-	-	-
Karawang	2.153	5.382.500	5.036	171.224.000

Sumber/Source: Dinas Perikanan dan Kelautan Kabupaten Karawang/Regional Fishery and Sea Resources of Karawang Regency

Tabel
Table 5.4.14

Luas Areal, Produksi Pembenihan dan Produksi Pendederan Menurut Kecamatan di Kabupaten Karawang, 2023
Area Hatchery Production and Nursery Production by Subdistrict in Karawang Regency, 2023

Kecamatan Subdistrict	Luas Areal (m ²) Area (meter square)	Produksi (ekor)/Production (tail)	
		Pembenihan Hatchery	Pendederan Nursery
(1)	(2)	(3)	(4)
Pangkalan	1.000,00	373.000	-
Tegalwaru	13.617,00	813.000	-
Ciampel	5.800,00	343.000	-
Telukjambe Timur	200,00	219.000	-
Telukjambe Barat	280,00	63.000	-
K l a r i	-	-	-
Cikampek	-	-	-
Purwasari	30,00	380.000	-
Tirtamulya	1.154,00	3.706.000	-
Jatisari	356,00	476.000	-
Banyusari	944,00	2.394.000	-
Kotabaru	-	-	-
Cilamaya Wetan	7.872,00	1.140.000	-
Cilamaya Kulon	1.878,00	2.763.000	-
Lemahabang	3.320,00	1.324.000	-
Telagasari	-	-	-
Majalaya	150,00	62.000	-
Karawang Timur	35,00	62.000	-
Karawang Barat	300,00	62.000	-
Rawamerta	4.375,00	1.552.000	-
Tempuran	20.694,00	2.489.000	-
Kutawaluya	519,00	1.294.000	-
Rengasdengklok	3.936,00	6.412.000	-
Jyakerta	3.751,00	2.640.000	60.000
P e d e s	1.918,00	18.765.000	-
Cilebar	-	-	-
Cibuaya	949.080,00	337.000	31.950.000
Tirtajaya	15.245,00	1.360.000	840.000
Batujaya	13.690,00	573.000	-
Pakisjaya	-	-	-
Karawang	1.050.144,00	49.602.000	32.850.000

Sumber/Source: Dinas Perikanan dan Kelautan Kabupaten Karawang/Regional Fishery and Sea Resources of Karawang Regency

Tabel 5.4.15 Luas Area, Jumlah Rumah Tangga Perikanan, Produksi dan Nilai Produksi Ikan Hias menurut Kecamatan di Kabupaten Karawang, 2023
Area, Number of Fisheries Households, Production and Production Value of Ornamental Fish by Subdistrict in Karawang Regency, 2023

Kecamatan Subdistrict	Luas Areal yang Dimanfaatkan (m ²) Area Utilized (m ²)	Jumlah RTP Number of Fishery Household	Produksi/Production	
			Jumlah (ekor) Total (tail)	Nilai (000) Value (000)
(1)	(2)	(3)	(4)	(5)
Pangkalan	-	-	-	-
Tegalwaru	-	-	-	-
Ciampel	-	-	-	-
Telukjambe Timur	33	11	-	-
Telukjambe Barat	-	-	-	-
Klari	122	3	2.600	3.085
Cikampek	3.140	22	99.550	139.370
Purwasari	360	1	-	-
Tirtamulya	1.258	9	283.800	260.240
Jatisari	419	10	38.900	52.760
Banyusari	523	18	116.600	120.570
Kotabaru	1.957	20	209.600	281.430
Cilamaya Wetan	1.000	1	-	-
Cilamaya Kulon	318	5	6.870	9.618
Lemahabang	54	2	-	-
Telagasari	342	12	-	-
Majalaya	-	-	-	-
Karawang Timur	386	2	-	-
Karawang Barat	112	10	300	330
Rawamerta	4	1	-	-
Tempuran	-	-	-	-
Kutawaluya	380	10	41.050	361.240
Rengasdengklok	460	24	20.560	20.624
Jayakarta	6.126	50	192.750	187.585
Pedes	257	3	-	-
Cilebar	608	13	94.350	394.570
Cibuaya	-	-	-	-
Tirtajaya	710	4	-	-
Batujaya	-	-	-	-
Pakisjaya	-	-	-	-
Karawang	18.569	231	1.106.930	1.831.422

Sumber/Source: Dinas Perikanan dan Kelautan Kabupaten Karawang/Regional Fishery and Sea Resources of Karawang Regency

PERTAMBANGAN DAN ENERGI

MINING AND ENERGY

JUMLAH PELANGGAN DAN AIR YANG DI SALURKAN DI KABUPATEN KARAWANG

Number of Customers and Distriubted water
in Karawang Regency

2023



PELANGGAN

Number of Customer

107.671

AIR TERJUAL

Sold Water

22.995.254 M³

NILAI

Value

RP. 124.957.391.350

<https://karawangkab.bps.go.id>

PENJELASAN TEKNIS

1. Pengumpulan data industri besar dan sedang dilakukan melalui Survei Industri Besar dan Sedang yang dilaksanakan setiap tahun secara lengkap (sensus) sejak tahun 1975. Survei Industri Besar dan Sedang mencakup semua perusahaan industri yang mempunyai tenaga kerja 20 orang atau lebih dengan menggunakan kuesioner II A.
2. Klasifikasi industri yang digunakan dalam survei ini berdasar kepada Klasifikasi Baku Lapangan Usaha Indonesia (KBLI). **KBLI** adalah klasifikasi lapangan usaha yang berdasar kepada International Standard Industrial Classification of All Economic Activities (ISIC) revisi 4 yang telah disesuaikan dengan kondisi Indonesia.
3. **Industri manufaktur** adalah suatu kegiatan ekonomi yang melakukan kegiatan mengubah suatu barang dasar secara mekanis, kimia, atau dengan tangan sehingga menjadi barang jadi/ setengah jadi, dan atau barang yang kurang nilainya menjadi barang yang lebih tinggi nilainya, dan sifatnya lebih dekat kepada pemakai akhir. Termasuk dalam kegiatan ini adalah jasa industri

TECHNICAL NOTES

1. *Data collection of large and medium scale manufacturing is conducted through The Large and Medium Manufacturing Establishment Survey that has been done annually for all industries (census) since 1975. Large and Medium Manufacturing Establishment Survey covers all manufactures/ industries with 20 workers or more by questionnaire II A.*
2. *The industrial classification adopted in this survey refers to the Klasifikasi Baku Lapangan Usaha Indonesia (KBLI). **KBLI** is classification of economic activities based on the International Standard Industrial Classification of All Economic Activities (ISIC rev 4) that has been modified according to the local condition in Indonesia.*
3. **Manufacturing industry** is defined as an economic activity processing basic goods mechanically, chemicals or manually into final or intermediate goods. It is also defined as processing of lower value goods into higher value goods as final or intermediate products. The activities also include services for manufacturing and assembling.

dan pekerjaan perakitan.

- 4. Perusahaan atau usaha industri** adalah suatu unit (kesatuan) usaha yang melakukan kegiatan ekonomi, bertujuan menghasilkan barang atau jasa, terletak pada suatu bangunan atau lokasi tertentu, dan mempunyai catatan administrasi tersendiri mengenai produksi dan struktur biaya serta ada seorang atau lebih yang bertanggung jawab atas usaha tersebut.
- 4. A manufacturing establishment** is defined as a production unit engaged in economic activity, producing goods or services, located in a building or in a certain location, keeping a business record concerning the production and cost structure, and having a person or more that are responsible to those activities.
- 5. Industri manufaktur** dikelompokkan ke dalam 4 golongan berdasarkan banyaknya pekerja, yaitu: industri besar (100 orang pekerja atau lebih), industri sedang/menengah (20–99 orang pekerja), industri kecil (5–19 orang pekerja), dan industri mikro (1–4 orang pekerja).
- 5. Manufacturing industries** are categorized into four groups, based on the number of employees: large scale anufacturing (100 employees or more), medium scale manufacturing (20–99 employees), small scale manufacturing (5–19 employees), and micro industry (1–4 employees).
- 6. Pelanggan** adalah individu atau kelompok, baik rumah tangga, perusahaan atau institusi non profit yang membeli air bersih dari perusahaan air bersih.
- 6. Customers** are individuals or groups, whether household, company or non-profit institutions that buy water supply from watersupply establishment.
- 7. Air disalurkan** adalah volume air bersih dari perusahaan air bersih.
- 7. Distributed water** is the volume of water supply from watersupply establishment.

Tabel
Table 6.1

Daya Terpasang, Produksi, dan Distribusi Listrik PT. PLN (Persero) pada Cabang/Ranting PLN Menurut Kecamatan di Kabupaten Karawang, 2023
Installed Electricity Power, Production, and Distribution of PT. PLN (Persero) at PLN Branch by Subdistrict in Karawang Regency, 2023

ULP PLN Units	Produksi Listrik Electricity Production (KWh)	Listrik Terjual Electricity Sold (KWh)	Dipakai Sendiri Own Used (KWh)	Susut/ Hilang Shrinkage/ Lost (KWh)
(1)	(3)	(4)	(5)	(6)
Karawang	7.479.084.279	7.315.789.472	1.027.543	162.267.264

Sumber/Source: PLN/PLN-State Electricity Company of Indonesia

Tabel
Table 6.2**Jumlah Pelanggan Listrik bagi Rumah Tangga, Instansi Pemerintah, Badan Sosial & Perusahaan Industri di Kabupaten Karawang, 2023**
Number of Electricity Customers for Households, Government Agencies, Social Agencies & Industrial Companies in Karawang Regency, 2023

Uraian Description	Jumlah Pelanggan Semester 1 Number of Customers Semester 1	Jumlah Pelanggan Semester 2 Number of Customers Semester 2
(1)	(2)	(3)
Sosial	16.394	16.869
Rumah Tangga	920.390	936.569
Bisnis	57.782	62.423
Industri	932	960
Pemerintah	10.227	10.691
Curah	-	-
Traksi	-	-
Layanan Khusus	94	95
Karawang	1.005.819	1.027.607

Sumber/Source: PLN/PLN-State Electricity Company of Indonesia

Tabel
Table 6.3**Jumlah Pelanggan dan Air yang Disalurkan Menurut
Kecamatan di Kabupaten Karawang, 2023**
**Number of Customers and Distributed Water by
Subdistrict in Karawang Regency, 2023**

Cabang/Unit Branch/Unit	Wilayah Pelayanan Service Area	Pelanggan Number of Customers	Air Terjual Sold Water (m³)	Nilai Value (Rp.)
(1)		(2)	(3)	(4)
Karawang	Karawang Barat/Timur, Klari, Telukjambe Timur	33.994	6.899.543	38.178.371.630
Rengasdengklok	Rengasdengklok Kutawaluya	4.353	921.885	4.522.838.600
Rawamerta	Rawamerta	588	124.158	614.025.300
Telagasari	Telagasari	896	165.487	837.248.300
Kotabaru	Jatisari Kotabaru	5.526	1.070.780	5.238.023.400
Pedes	Pedes Cilebar	2.435	443.684	2.026.816.400
Lemahabang	Lemahabang Tempuran	1.651	294.259	1.401.765.800
Pangkalan	Pangkalan	1.740	350.249	1.660.735.400
Tirtajaya	Tirtajaya, Batujaya, dan Jayakarta	4.354	868.779	3.828.711.900
Klari	Klari Purwasari	3.049	1.600.331	12.147.072.800
Cibuaya	Cibuaya Pedes	3.649	715.609	3.169.705.600
Telukjambe	Telukjambe Timur	15.981	4.041.265	24.120.109.900
Cilamaya	Cilamaya Wetan, Banyusari, Cilamaya Kulon, dan Jatisari	4.889	1.010.302	5.026.331.000
Ciampel	Ciampel	1.429	392.322	1.926.565.800
Cipule	Ciampel	2.020	593.097	2.810.460.800
Karanganyar	Klari Cikampek	2.785	492.941	2.436.087.200
Cilebar	Cilebar	1.477	280.946	1.390.968.400
Mulyasejati	Ciampel	1.207	229.731	1.090.291.500
Batujaya	Batujaya Pakisjaya	5.149	889.457	4.127.691.420
Majalaya	Majalaya Karawang Timur	10.699	1.610.429	8.403.570.200
Karawang	2023	107.871	22.995.254	124.957.391.350

Sumber/Source: Perusahaan Daerah Air Minum Kabupaten Karawang (PDAM) / *Water Supply Local Enterprise of Karawang Regency*

Tabel
Table 6.4**Volume Air yang Diproduksi Menurut Pelanggan dan Nilainya di Kabupaten Karawang, 2023**
Volume of Clean Water Produced by Customers and Its Value in Karawang Regency, 2023

Pelanggan Customers	Produksi Production	Nilai Value
(1)	(2)	(3)
Non Niaga/ <i>Non-Commercial</i>	20.559.545	104.053.700
Niaga/ <i>Commerce</i>	924.801	8.455.364
Industri/ <i>Industry</i>	800.727	7.822.301
Sosial Umum/ <i>General Social</i>	310.671	870.078
Sosial Khusus/ <i>Special Social</i>	370.794	3.787.683
Tarif Khusus/ <i>Special Rates</i>	17.433	181.351
Jumlah/Total 2023	148.154.448	125.170.477

Sumber/*Source*: Perusahaan Daerah Air Minum Kabupaten Karawang (PDAM) / *Water Supply Local Enterprise of Karawang Regency*

PARIWISATA

TOURISM



PADA TAHUN 2023
JUMLAH
RUMAH MAKAN /
RESTORAN
KABUPATEN KARAWANG
2.388

*In 2023, there are 2,388 The Number of Restaurants
in Karawang Regency*

PADA TAHUN 2023
JUMLAH
KUNJUNGAN WISATAWAN
KE OBYEK WISATA
KABUPATEN KARAWANG
2.003.317
orang

*In 2023, there are 2,003,317 tourists visit to Tourism Object
in Karawang Regency*



<https://karawangkab.bps.go.id>

PENJELASAN TEKNIS

1. **Usaha penyediaan akomodasi** adalah usaha yang menyediakan pelayanan penginapan yang dapat dilengkapi dengan pelayanan pariwisata lainnya. Usaha penyediaan akomodasi dapat berupa hotel, vila, pondok wisata, bumi perkemahan, persinggahan karavan, dan akomodasi lainnya yang digunakan untuk tujuan pariwisata.
2. **Hotel** adalah penyediaan akomodasi secara harian berupa kamar-kamar di dalam satu bangunan yang dapat dilengkapi dengan jasa pelayanan makan dan minum, kegiatan hiburan dan atau fasilitas lainnya. Hotel terdiri dari hotel berbintang dan hotel non-bintang.

TECHNICAL NOTES

1. ***The business of providing accommodation*** is a business that provides specialty services that can be equipped with other tourism services. It includes hotel, villa, cottage, camping, caravan stop, and other accommodation that are used for tourism purposes
2. ***Hotel*** is a daily supply of accommodation rooms within a building which can be equipped with eating and drinking services, entertainment activities and/or other facilities. Hotel consists of a classified hotel and a nonclassified hotel

Tabel
Table 7.1**Jumlah Rumah Makan/Restoran Menurut Kecamatan di
Kabupaten Karawang, 2020–2023**
**Number of Restaurants by Subdistrict in Karawang
Regency, 2020–2023**

Kecamatan Subdistrict	2021	2022	2023
(1)	(3)	(4)	(5)
Pangkalan	8	8	17
Tegalwaru	12	12	6
Ciampel	22	12	26
Telukjambe Timur	233	28	327
Telukjambe Barat	71	31	204
Klari	113	13	121
Cikampek	136	16	67
Purwasari	28	8	51
Tirtamulya	21	11	23
Jatisari	20	20	24
Banyusari	45	15	28
Kotabaru	39	19	62
Cilamaya Wetan	16	16	359
Cilamaya Kulon	21	11	184
Lemahabang	33	13	50
Telagasari	39	19	41
Majalaya	17	17	48
Karawang Timur	95	25	172
Karawang Barat	139	29	188
Rawamerta	26	16	164
Tempuran	11	11	21
Kutawaluya	10	10	14
Rengasdengklok	48	18	57
Jayakarta	7	7	31
Pedes	20	10	54
Cilebar	13	13	10
Cibuaya	23	10	5
Tirtajaya	14	14	10
Batujaya	15	10	14
Pakisjaya	33	13	10
Karawang	1.328	455	2.388

Sumber/Source: Dinas Kebudayaan Dan Pariwisata Kabupaten Karawang/ Department Of Culture And Tourism of Karawang Regency

Tabel
Table 7.2**Jumlah Akomodasi Hotel Menurut Kecamatan di
Kabupaten Karawang, 2022 dan 2023**
**Number of Hotel Accomodation by Subdistrict in
Karawang Regency, 2022 and 2023**

Kecamatan Subdistrict	Hotel/Hotels		Kamar/Rooms		Tempat Tidur/Beds	
	2022	2023	2022	2023	2022	2023
(1)	(2)	(3)	(4)	(5)	(6)	(7)
Pangkalan	-	-	-	-	-	-
Tegalwaru	4	4	29	29	52	52
Ciampel	1	1	137	137	137	137
Telukjambe Timur	7	10	1.148	1.174	1.537	1.456
Telukjambe Barat	2	3	313	449	429	524
Klari	2	2	109	109	113	109
Cikampek	3	4	180	146	241	234
Purwasari	-	-	-	-	-	-
Tirtamulya	-	-	-	-	-	-
Jatisari	-	-	-	-	-	-
Banyusari	-	-	-	-	-	-
Kotabaru	5	5	128	109	152	131
Cilamaya Wetan	-	-	-	-	-	-
Cilamaya Kulon	-	-	-	-	-	-
Lemahabang	-	-	-	-	-	-
Telagasari	1	1	11	11	11	11
Majalaya	-	-	-	-	-	-
Karawang Timur	3	2	97	67	127	67
Karawang Barat	7	7	432	432	543	543
Rawamerta	-	-	-	-	-	-
Tempuran	-	-	-	-	-	-
Kutawaluya	-	-	-	-	-	-
Rengasdengklok	-	-	-	-	-	-
Jayakarta	-	-	-	-	-	-
Pedes	-	-	-	-	-	-
Cilebar	-	-	-	-	-	-
Cibuaya	-	-	-	-	-	-
Tirtajaya	-	-	-	-	-	-
Batujaya	-	-	-	-	-	-
Pakisjaya	-	-	-	-	-	-
Karawang	35	39	2.584	2.663	3.342	3.264

Sumber/Source: Badan Pusat Statistik Kabupaten Karawang/BPS-Statistics of Karawang Regency

Tabel
Table 7.3**Jumlah Pengunjung Domestik di Objek Wisata Alam dan Wisata Budaya Kabupaten Karawang, 2020-2023**
Number of Domestic Visitors in Natural Attraction and Cultural Tour in Karawang Regency, 2020-2023

Tempat Rekreasi <i>Recreation Area</i>	Jumlah Pengunjung/ <i>Number of Visitors</i>			
	2020	2021	2022	2023
(1)	(2)	(3)	(4)	(5)
WISATA ALAM/NATURAL ATTRACTION				
1. Air Terjun Grand Canyon	34.526	39.137	39.137	41.856
2. Curug Penganten	3.100	997	997	1.853
3. Goa Dayeuh	1.500	1.714	144	1.351
4. Situs Gunung Leutik	472	193	213	344
5. Curug Lalay	1.820	318	281	315
6. Gunung Sanggabuana	1.316	632	732	842
7. Bukit Kembar Puncak Pinus	6.353	2.112	2.012	2.234
8. Batu Tumpang/Curug Bandung	23.638	7.182	8.182	8.562
9. Curug Cigeuntis	95.260	12.151	47.555	42.937
10. Curug Cikoleangkak	3.215	284	384	396
11. Curug Cikarapyak	900	159	259	263
12. Curug Cipanundaan	850	337	437	488
13. Puncak Sempur	7.500	3.891	3.891	4.862
14. Kampung Tipar	2.600	299	299	322
15. Bukit Calingcing	1.400	374	374	423
16. Taman Batu Sinapeul	1.250	229	229	320
17. Stone Garden	1850	348	348	360
18. Waterboom Kampung Turis	65.400	13.898	3.898	4.635
19. Waterboom Empangsari	14.300	2.085	2.685	3.477
20. Waterboom Cibonteng	21.500	1.778	2.778	2.866
21. Jembatan Cinta	16.400	2.871	3.251	3.655
22. Buana Tirta	9.700	1.679	1.569	2.236
23. Bendungan Walahar	126.980	41.717	42.817	45.756
24. Danau Kalimati	9.500	1.223	1.193	1.568
25. Pohon Miring	165.289	3.785	3.625	3.899
26. Situ Cipule	8.500	1.983	1.833	1.976
27. Cadas Putri Tamelang	18.700	1.671	1.541	1.688
28. Situ Kamojing	24.130	2.439	2.329	2.665

Lanjutan Tabel/Continued Table 7.3

Tempat Rekreasi Recreation Area	Jumlah Pengunjung/Number of Visitors			
	2020	2021	2022	2023
(1)	(2)	(3)	(4)	(5)
WISATA ALAM/NATURAL ATTRACTION				
29. Taman Hutan Kota Cikampek	35.800	3.991	3.791	4.523
30. Pantai Tanjung Baru	856.752	2.785	-	8.562
31. Pantai Pasir Putih	35.980	12.769	24.806	31.100
32. Pantai Cibento	721.960	8.771	8.771	9.665
33. Hutan Mangrove	29.870	3.812	3.812	31.100
34. Pancangan	4.900	981	981	1.125
35. Pantai Mutiara	7.200	1.567	1.567	1.655
36. Maqom Syech Quro	1.245.800	178.912	28.282	28.348
37. Maqom Syech Gentong	859.267	125.672	116.272	120.586
38. Kolam Renang Tirta Pitu Mulang	1.680	875	955	1.254
39. Pantai Samudera Baru	856.123	24.531	20.327	15.254
40. Pantai Pelangi	126.300	1.652	1.252	1.286
41. Pantai Alam Baru	9.200	1.176	676	824
42. Pantai Jlasena	12.100	1.871	1.271	1.369
43. Pantai Pisangan	23.120	2.234	1.234	1.632
44. Muara Sungai Manuk	2.700	1.081	854	967
45. Muara TPI	1.320	765	684	752
46. Muara Paridi	1.210	876	753	862
47. Muara Lempeng	1.150	771	661	742
48. Hutan Mangrove Cikeong	2.130	980	620	820
49. Sungai Alam Bentang	1.425	789	623	752
50. Kuala Telar Sari/Burung	965	554	482	586
51. Kuala Karang Taritis	958	499	412	562
52. Muara Tirta	1.320	790	651	857
53. Wisata Mangrove Sedari	36.870	8.211	123.562	100.883
54. Pulau Putri	26.510	6.443	3.443	3.628
55. Pantai Tanjung Pakis	957.671	14.232	116.685	39.063
56. Green Canyon	560.124	4.132	4.212	5.638

Lanjutan Tabel/Continued Table 7.3

Tempat Rekreasi Recreation Area	Jumlah Pengunjung/Number of Visitors			
	2020	2021	2022	2023
(1)	(2)	(3)	(4)	(5)
WISATA BUDAYA/CULTURE TOUR				
1. Vihara Sian Jin Kupoh	85.270	3.897	1.603	3.238
2. Masjid Agung Karawang	256.850	92.349	2.031	8.455
3. Kampung Budaya	78.259	2.123	2.023	2.567
4. San Diego Hill	45.000	5.717	5.837	5.886
5. Kampung Calincing	850	318	378	413
6. Situs Kutatandingan	400	234	294	396
7. Kampung Salapan	1.350	561	581	663
8. Sumur Awisan	420	225	235	325
9. Keramat Muara Walungan	1.250	578	583	641
10. Makam Pasarean	1.256.420	1.198.713	1.098.213	1.252.875
11. Makam Panjang	800	276	295	301
12. Monumen Kebulatan Tekad	78.260	3121	19206	17.989
13. Rumah Djauw Kie Song	69.250	3.873	4.084	2.777
14. Makam Ki Bagus Rangin	356	243	1.951	942
15. Candi Lanang	6.700	415	813	488
16. Candi Wadon	3.500	517	252	229
17. Situs Candi Jiwa	65.128	8.121	29.440	26.435
18. Situs Candi Blandongan	56.128	4.569	42.328	44.988
19. Museum Situs Batujaya	54.123	3.674	37.356	34.538
20. Situs Telagajaya	1.700	1.092	2.887	2.627
Karawang	9.150.368	1.887.824	1.891.022	2.003.317

Sumber/Source: Dinas Kebudayaan Dan Pariwisata Kabupaten Karawang/ Department Of Culture And Tourism of Karawang Regency

Tabel
Table 7.4**Jumlah Pengunjung Domestik di Objek Wisata Buatan
Kabupaten Karawang, 2020-2023**
*Number of Domestic Visitors in Artificial Tourism in
Karawang Regency, 2020-2023*

Tempat Rekreasi Recreation Area	Jumlah Pengunjung/Number of Visitors			
	2020	2021	2022	2023
(1)	(2)	(3)	(4)	(5)
WISATA BUATAN				
1. Kampung Tipar	323	311	499	322
2. Taman Batu Sinapeul	277	267	374	320
3. Stone Garden	297	313	529	360
4. Waterboom Kampung Turis	10.293	9.891	12.123	4.635
5. Waterboom Empangsari	1.818	1.749	3.898	3.477
6. Waterboom Cibonteng	2.177	1.986	3.685	2.866
7. Jembatan Cinta	2.114	2.311	2.778	3.655
8. Buana Tirta	1.313	1.198	3.321	2.236
9. Bendungan Walahar	48.714	45.917	98.569	45.756
10. Danau Kalimati	1.417	1.598	2.839	1.568
11. Pohon Miring	4.612	5.893	6.193	3.899
12. Situ Cipule	1.612	1.872	3.625	1.976
13. Cadas Putri Tamelang	2.113	1.887	1.833	1.688
14. Situ Kamojing	1.915	2.198	1.541	2.665
15. Taman Hutan Kota Cikampek	2.771	2.569	2.929	4.523
16. Pasir Putih	4.114	3.281	3.791	31.100
17. Pancangan	797	813	863	877
18. Maqom Syech Quro	146.929	151.420	68.282	28.348
19. Maqom Syech Gentong	116.893	119.761	126.272	120.586
20. Kolam Renang Tirta Pitu Mulang	1.715	1.811	2.486	1.254
21. Pantai Pisangan	1.451	1.578	1.234	1.632
22. Muara Sungai Manuk	899	797	854	967
23. Muara TPI	549	652	684	752
24. Muara Paridi	458	534	753	862
25. Muara Lempeng	623	568	661	742
26. Hutan Mangrove Cikeong	721	894	620	820
27. Kuala Telar Sari/Burung	329	376	482	586

Lanjutan Tabel/Continued Table 7.4

Tempat Rekreasi Recreation Area	Jumlah Pengunjung/Number of Visitors			
	2020	2021	2022	2023
(1)	(2)	(3)	(4)	(5)
WISATA BUATAN				
28. Kuala Karang Taritis	459	589	599	562
29. Wisata Mangrove Sendari	4112	3289	123652	100883
30. Vihara Sian Ji Upoh	5.501	5.909	1.603	3.238
31. Masjid Agung Karawang	85.720	83.746	2.031	8.455
32. Kampung Budaya	5.541	9.898	5.023	2.567
33. San Diego Hill	4.712	5.178	7.937	-
34. Kampung Calingcing	229	377	378	413
35. Situs Kutatandingan	177	198	-	-
36. Kampung Salapan	456	513	513	663
37. Keramat Muara Walungan	459	567	567	641
38. Monumen Rawagede	8.714	7.651	15.670	11.382
39. Makam Panjang	212	291	295	301
40. Monumen Kebulatan Tekad	2310	2564	19206	17989
41. Rumah Djiauw Kie Song	2.783	3.121	4.084	2.777
42. Makan Ki Bagus Rangin	189	223	1.951	942
43. Kawasan Percandian Batujaya	24.716	26415	37356	34538
44. Hutan Kertas	-	-	-	35.002
45. Azzahra Galuh Mas	-	-	-	72.027
46. Saung Bali	-	-	-	14.000
47. Wonderland Adventur Waterpark	-	-	-	278.835
Karawang	503.534	512.974	572.583	853.687

Catatan/Note: Wisata nomer 44 sampai 47 merupakan wisata baru di tahun 2023/ Tours number 44 to 47 are new tours in 2023
 Sumber/Source: Dinas Kebudayaan Dan Pariwisata Kabupaten Karawang/ Department Of Culture And Tourism of Karawang Regency

Tabel
Table 7.5

**Jumlah Pengunjung Asing di Objek Wisata Alam dan
Wisata Budaya Kabupaten Karawang, 2020-2023**
**Number of Foreign Visitors in Natural Attraction and
Cultural Tour in Karawang Regency, 2020-2023**

Tempat Rekreasi Recreation Area	Jumlah Pengunjung/Number of Visitors			
	2020	2021	2022	2023
(1)	(2)	(3)	(4)	(5)
WISATA ALAM/NATURAL ATTRACTION				
1. Air Terjun Grand Canyon	-	-	-	-
2. Curug Penganten	-	-	-	-
3. Goa Dayeuh	-	-	-	-
4. Situs Gunung Leutik	-	-	-	-
5. Curug Alay	-	-	-	-
6. Bukit Sanggabuana	-	-	-	-
7. Bukit Kembar Puncak Pinus	-	-	-	-
8. Batu Tumpang/Curug Bandung	-	-	-	-
9. Curug Cigeuntis	-	-	-	-
10. Curug Cikoleangkak	-	-	-	-
11. Curug Cikarapyak	-	-	-	-
12. Curug Cipanundaan	-	-	-	-
13. Puncak Sempur	-	-	-	-
14. Kampung Tipar	-	-	-	-
15. Bukit Calingcing	-	-	-	-
16. Taman Batu Sinapeul	-	-	-	-
17. Stone Garden	-	-	-	-
18. Waterboom Kampung Turis	-	-	-	-
19. Waterboom Empangsari	-	-	-	-
20. Waterboom Cibonteng	-	-	-	-
21. Jembatan Cinta	-	-	-	-
22. Buana Tirta	-	-	-	-
23. Bendungan Walahar	-	-	-	-
24. Danau Kalimati	-	-	-	-
25. Pohon Miring	-	-	-	-
26. Situ Cipule	-	-	-	-
27. Cadas Putri Tamelang	-	-	-	-
28. Situ Kamojing	-	-	-	-

Lanjutan Tabel/Continued Table 7.5

Tempat Rekreasi Recreation Area	Jumlah Pengunjung/Number of Visitors			
	2020	2021	2022	2023
(1)	(2)	(3)	(4)	(5)
WISATA ALAM/NATURAL ATTRACTION				
29. Taman Hutan Kota Cikampek	-	-	-	-
30. Pantai Tanjung Baru	-	-	-	-
31. Pantai Pasir Putih	-	-	-	-
32. Pantai Cibento	-	-	-	-
33. Hutan Mangrove	-	-	-	-
34. Pancangan	-	-	-	-
35. Pantai Mutiara	-	-	-	-
36. Maqom Syech Quro	-	-	-	-
37. Maqom Syech Gentong	-	-	-	-
38. Kolam Renang Tirta Pitu Mulang	-	-	-	-
39. Pantai Samudera Baru	-	-	-	-
40. Pantai Pelangi	-	-	-	-
41. Pantai Alam Baru	-	-	-	-
42. Pantai Jlasena	-	-	-	-
43. Pantai Pisangan	-	-	-	-
44. Muara Sungai Manuk	-	-	-	-
45. Muara TPI	-	-	-	-
46. Muara Paridi	-	-	-	-
47. Muara Lempeng	-	-	-	-
48. Hutan Mangrove Cikeong	-	-	-	-
49. Sungai Alam Bentang	-	-	-	-
50. Kuala Telar Sari/Burung	-	-	-	-
51. Kuala Karang Taritis	-	-	-	-
52. Muara Tirta	-	-	-	-
53. Wisata Mangrove Sedari	-	-	-	-
54. Pulau Putri	-	-	-	-
55. Pantai Tanjung Pakis	-	-	-	-
56. Green Canyon	-	-	-	-

Lanjutan Tabel/*Continued Table 7.5*

Tempat Rekreasi <i>Recreation Area</i>	Jumlah Pengunjung/ <i>Number of Visitors</i>			
	2020	2021	2022	2023
(1)	(2)	(3)	(4)	(5)
WISATA BUDAYA/CULTURE TOUR				
1. Vihara Sian Jin Upoh	-	-	-	-
2. Masjid Agung Karawang	-	-	-	-
3. Kampung Budaya	-	-	-	-
4. San Diego Hill	-	-	-	-
5. Kampung Calincing	-	-	-	-
6. Situs Kota Tandingan	-	-	-	-
7. Situs Kutatandingan	-	-	-	-
8. Kampung Salapan	-	-	-	-
9. Sumur Awisan	-	-	-	-
10. Keramat Muara Walungan	-	-	-	-
11. Makam Pasarean	-	-	-	-
12. Makam Panjang	-	-	-	-
13. Monumen Kebulatan Tekad	-	-	-	-
14. Rumah Djauw Kie Song	-	-	-	-
15. Makam Ki Bagus Rangin	-	-	-	-
16. Candi Lanang	-	-	-	-
17. Candi Wadon	-	-	-	-
18. Situs Candi Jiwa	3.543	6.127	562	13
19. Situs Candi Blandongan	-	-	-	20
20. Museum Situs Batujaya	-	-	-	9
21. Situs Telagajaya	-	-	-	-
Karawang	3.543	6.127	562	42

Sumber/*Source*: Dinas Kebudayaan Dan Pariwisata Kabupaten Karawang/ *Department Of Culture And Tourism of Karawang Regency*

Tabel
Table 7.6**Jumlah Pengunjung Asing di Objek Wisata Buatan
Kabupaten Karawang, 2020-2023**
**Number of Foreign Visitors in Artificial Tourism in
Karawang Regency, 2020-2023**

Tempat Rekreasi Recreation Area	Jumlah Pengunjung/Number of Visitors			
	2020	2021	2022	2023
(1)	(2)	(3)	(4)	(5)
WISATA BUATAN				
1. Kampung Tipar	-	-	-	-
2. Taman Batu Sinapeul	-	-	-	-
3. Stone Garden	-	-	-	-
4. Waterboom Kampung Turis	-	-	-	-
5. Waterboom Empangsari	-	-	-	-
6. Waterboom Ciboteng	-	-	-	-
7. Jembatan Cinta	-	-	-	-
8. Buana Tirta	-	-	-	-
9. Bendungan Walahar	-	-	-	-
10. Danau Kalimati	-	-	-	-
11. Pohon Miring	-	-	-	-
12. Situ Cipule	-	-	-	-
13. Cadas Putri Tamelang	-	-	-	-
14. Situ Kamojing	-	-	-	-
15. Taman Hutan Kota Cikampek	-	-	-	-
16. Hutan Mangrove	-	-	-	-
17. Pancangan	-	-	-	-
18. Maqom Syech Quro	-	-	-	-
19. Maqom Syech Gentong	-	-	-	-
20. Kolam Renang Tirta Pitu Mulang	-	-	-	-
21. Pantai Pisangan	-	-	-	-
22. Muara Sungai Manuk	-	-	-	-
23. Muara TPI	-	-	-	-
24. Muara Paridi	-	-	-	-
25. Muara Lempeng	-	-	-	-
26. Hutan Mangrove Cikeong	-	-	-	-
27. Kuala Telar Sari/Burung	-	-	-	-

Lanjutan Tabel/*Continued Table 7.6*

Tempat Rekreasi <i>Recreation Area</i>	Jumlah Pengunjung/ <i>Number of Visitors</i>			
	2020	2021	2022	2023
(1)	(2)	(3)	(4)	(5)
WISATA BUATAN				
28. Kuala Karang Taritis	-	-	-	-
29. Wisata Mangrove Sendari	-	-	-	-
30. Vihara Sian Ji Upoh	-	-	-	-
31. Masjid Agung Karawang	-	-	-	-
32. Kampung Budaya	-	-	-	-
33. San Diego Hill	85	63	-	-
34. Kampung Calingcing	-	-	-	-
35. Situs Kota Tandingan	-	-	-	-
36. Situs Kutatandingan	-	-	-	-
37. Kampung Salapan	-	-	-	-
38. Keramat Muara Walungan	-	-	-	-
39. Monumen Rawagede	-	-	-	-
40. Makam Panjang	-	-	-	-
41. Monumen Kebulatan Tekad	-	-	-	-
42. Rumah Djiauw Kie Song	-	-	-	-
43. Makan Ki Bagus Rangin	-	-	-	-
44. Kawasan Percandian Batujaya	12.568	92.713	-	75.322
45. Hutan Kertas	-	-	-	2
46. Azzahra Galuh Mas	-	-	-	-
47. Saung Bali	-	-	-	-
48. Wonderland Adventur Waterpark	-	-	-	80
Karawang	12.653	92.776	-	75.404

Sumber/*Source*: Dinas Kebudayaan Dan Pariwisata Kabupaten Karawang/ *Department Of Culture And Tourism of Karawang Regency*

Tabel
Table 7.7

Objek Wisata Alam dan Wisata Budaya Menurut Lokasi, Pengelola, dan Jumlah Tenaga Kerja di Kabupaten Karawang, 2023
Natural Attraction and Cultural Tourism by Location, Management, and Number of Workers in Karawang Regency, 2023

Tempat Rekreasi <i>Recreation Area</i>	Lokasi <i>Location</i>	Pengelola <i>Management</i>	Jumlah Tenaga Kerja <i>Number of Workers</i>	
			L / M	P / F
(1)	(2)	(3)	(4)	(5)
WISATA ALAM/NATURAL ATTRACTION				
1. Air Terjun Grand Canyon	Ds. Meda Sari	Ada	6	4
2. Curug Penganten	Ds. Meda Sari	Ada	3	2
3. Goa Dayeuh	Ds. Meda Sari	Ada	5	3
4. Situs Gunung Leutik	...	Ada	4	2
5. Curug Lalay	Ds. Meda Sari	Ada	3	2
6. Gunung Sanggabuana	Ds. Mekarbuana	Ada	3	3
7. Bukit Kembar Puncak Pinus	Ds. Cintawargi	Ada	-	-
8. Batu Tumpang/Curug Bandung	Ds. Mekarbuana	Ada	3	2
9. Curug Cigeuntis	Ds. Mekarbuana	Ada	6	4
10. Curug Cikoleangkak	Ds. Cinalaksana	Ada	6	5
11. Curug Cikarapyak	Ds. Kutamaneuh	Ada	4	3
12. Curug Cipanundaan	Ds. Kutamaneuh	Ada	5	2
13. Puncak Sempur	Ds. Kutamaneuh	Ada	6	4
14. Bukit Calingcing	Ds. Cinalaksana	Ada	2	2
15. Pantai Cibendo	Ds. Ciparage	Ada	3	3
16. Hutan Mangrove	Ds. Pusaka Jaya Utara	-	5	4
17. Pancangan	Ds. Pusaka Jaya Utara	Ada	5	2
18. Pantai Mutiara	Ds. Pusaka Jaya Utara	Ada	4	3
19. Pantai Samudera Baru	Ds. Sungaibuntu	Ada	9	5
20. Pantai Pelangi	Ds. Sungaibuntu	Ada	6	3
21. Pantai Alam Baru	Ds. Sungaimanuk	-	4	4
22. Pantai Jalsena	Ds. Sungaitegal	-	4	2
23. Pantai Pisangan	Ds. Cemarajaya	Ada	3	3
24. Hutan Mangrove Cikeong	Ds. Sedari	Ada	4	2
25. Sungai Alam Bentang	Ds. Sedari	Ada	3	3
26. Wisata Mangrove Sedari	Ds. Sedari	Ada	7	5
27. Pulau Putri	Ds. Sedari	Ada	5	4
28. Pantai Tanjung Pukis	Ds. Cikeong	Ada	9	4

Lanjutan Tabel/*Continued Table 7.7*

Tempat Rekreasi <i>Recreation Area</i>	Lokasi <i>Location</i>	Pengelola <i>Management</i>	Jumlah Tenaga Kerja <i>Number of Workers</i>	
			L / M	P / F
(1)	(2)	(3)	(4)	(5)
WISATA BUDAYA/CULTURE TOUR				
1. Vihara Sian Jin Upoh	Ds. Tanjung Pura	Ada	4	-
2. Masjid Agung Karawang	Kota Karawang	Ada	8	-
3. Kampung Budaya	Ds. Wadas	Ada	8	-
4. San Diego Hill	Ds. Wadas	Ada	15	3
5. Kampung Calincing	Ds. Cintaksana	Ada	1	-
6. Situs Kota Tandingan	Ds. Kutawaluya	Ada	1	-
7. Situs Kutatandingan	Ds. Pamekaran	Ada	1	-
8. Kampung Salapan	Ds. Pamekaran	-	2	-
9. Sumur Awisan	Ds. Pamekaran	Ada	3	-
10. Keramat Muara Walungan	Ds. Pamekaran	Ada	1	-
11. Makam Pasarean	Ds. Pusaka Jaya Selatan	Ada	1	-
12. Makam Panjang	Ds. Pusaka Jaya Selatan	Ada	1	-
13. Monumen Kebulatan Tekad	Ds. Rengasdengklok	-	-	-
14. Rumah Djauw Kie Song	Ds. Rengasdengklok	Ada	2	1
15. Makam Ki Bagus Rangin	Ds. Rengasdengklok	Ada	1	-
16. Candi Lanang	Ds. Cibuaya	Ada	5	-
17. Candi Wadon	Ds. Cibuaya	Ada	6	-
18. Situs Candi Jiwa	Ds. Batujaya	Ada	6	-
19. Situs Candi Blandongan	Ds. Batujaya	Ada	6	-
20. Museum Situs Batujaya	Ds. Batujaya	Ada	6	-
21. Situs Telagajaya	Ds. Batujaya	Ada	4	-
Karawang			209	89

Sumber/*Source*: Dinas Kebudayaan Dan Pariwisata Kabupaten Karawang/ *Department Of Culture And Tourism of Karawang Regency*

Tabel
Table 7.8**Objek Wisata Buatan menurut Lokasi, Pengelola, dan Jumlah Tenaga Kerja di Kabupaten Karawang, 2023**
Artificial Attractions by Location, Management, and Number of Workers in Karawang Regency, 2023

Tempat Rekreasi <i>Recreation Area</i>	Lokasi <i>Location</i>	Pengelola <i>Management</i>	Jumlah Tenaga Kerja <i>Number of Workers</i>	
			L / M	P / F
(1)	(2)	(3)	(4)	(5)
WISATA BUATAN				
1. Kampung Tipar	Ds. Kutamaneh	-	1	-
2. Taman Batu Sinapeul	Ds. Cigunungsari	-	1	-
3. Stone Garden	Ds. Kutamaneh	-	1	1
4. Waterboom Kampung Turis	Ds. Citalaksana	-	2	1
5. Waterboom Empangsari	Ds. Citalaksana	-	2	-
6. Waterboom Ciboteng	Ds. Citalaksana	-	1	-
7. Jembatan Cinta	Ds. Citalaksana	-	3	-
8. Buana Tirta	Ds. Citalaksana	-	2	-
9. Bendungan Walahar	Ds. Walahar	-	3	-
10. Danau Kalimati	Ds. Walahar	-	1	-
11. Pohon Miring	Ds. Pancawati	-	2	-
12. Situ Cipule	Ds. Mulyasari	-	-	-
13. Cadas Putri Tamelang	Ds. Tamelang	-	1	-
14. Situ Kamojing	Cikampek	-	-	-
15. Taman Hutan Kota Cikampek	Ds. Cikampek	-	1	-
16. Pancangan	Ds. Pusaka Jaya Utara	-	1	-
17. Maqom Syech Quro	Ds. Pulokalapa	-	10	-
18. Maqom Syech Gentong	Ds. Pulokalapa	-	1	-
19. Kolam Renang Tirta Pitu Mulang	Ds. Rawagede	-	2	-
20. Muara Sungai Manuk	Ds. Cemarajaya	-	1	-
21. Muara TPI	Ds. Cemarajaya	-	1	-
22. Muara Paridi	Ds. Cemarajaya	-	1	-
23. Muara Lempeng	Ds. Sedari	-	-	-
24. Hutan Mangrove Cikeong	Ds. Sedari	-	2	-
25. Kuala Telar Sari/Burung	Ds. Sedari	-	1	-
26. Kuala Karang Taritis	Ds. Sedari	-	2	-
27. Wisata Mangrove Sedari	Ds. Sedari	-	3	-

TRANSPORTASI DAN KOMUNIKASI

TRANSPORTATION AND COMMUNICATION

JUMLAH PENUMPANG KERETA API DI KABUPATEN KARAWANG, 2020-2023

Number of train passengers in Karawang Regency, 2020-2023

388.600



2020

315.297



2021

568.093



2022

3.306.982



2023



<https://karawangkab.bps.go.id>

PENJELASAN TEKNIS

1. Menurut Peraturan Pemerintah Republik Indonesia Nomor 34 Tahun 2007 Tentang Jalan, Jalan umum menurut statusnya dikelompokkan atas:
 - Jalan Nasional
 - Jalan Provinsi
 - Jalan Kabupaten
 - Jalan Kota
 - Jalan Desa
2. **Jalan nasional** yaitu jalan dimana wewenang penyelenggaraan jalan pemerintah pusat, wewenang ini meliputi pengaturan, pembinaan, pembangunan, dan pengawasan secara makro sesuai dengan kebijakan nasional
3. **Jalan provinsi** yaitu jalan dimana wewenang penyelenggaraan jalan pemerintah daerah provinsi, wewenang ini meliputi pengaturan, pembinaan, pembangunan, dan pengawasan secara makro sesuai dengan kebijakan nasional
4. **Jalan kabupaten/kota** yaitu jalan dimana wewenang penyelenggaraan jalan pemerintah daerah kabupaten/kota, wewenang ini meliputi pengaturan, pembinaan,

TECHNICAL NOTES

1. *According to the Indonesian Government Regulation No. 34 Year 2007 on Road Public roads are grouped according to their status on:*
 - *National roads*
 - *Provincial roads*
 - *Regency roads*
 - *Municipality streets*
 - *Village Road.*
2. ***National roads*** are roads where road management authority of the central government, this authority includes setting, coaching, development, and macro supervision in accordance with national policy
3. ***Provincial road*** is the path where the road management authority of provincial governments, this authority includes setting, coaching, development, and macro supervision in accordance with national policy
4. ***Regency/Municipality roads*** are roads where road management authority of local government district / Municipality, this authority includes setting, coaching, development, and

pembangunan, dan pengawasan secara makro sesuai dengan kebijakan nasional

macro supervision in accordance with national policy

5. **Kantor Pos** adalah tempat pemberi pelayanan komunikasi tertulis dan atau surat elektronik, layanan paket, layanan logistik, layanan transaksi keuangan, dan layanan keagenan pos untuk kepentingan umum. Rumah pos berfungsi sama seperti kantor pos dan kantor pos pembantu, bedanya rumah pos biasanya terletak di daerah terpencil.

5. **Post Office** is a service provider facility of written communication and or electronic mail, parcel service, logistics services, financial transaction services, and postal services to the public. Postal house has the same function as the post office and subsidiary of post office, the difference is that postal house is usually located in remote areas.

8.1 TRANSPORTASI TRANSPORTATION

Tabel 8.1.1 Panjang Jalan¹ Menurut Tingkat Kewenangan Pemerintahan di Kabupaten Karawang (km), 2021–2023
Table 8.1.1 Length of Roads¹ by Level of Government Authority in Karawang Regency (km), 2021–2023

Tingkat Kewenangan Pemerintahan Level of Government Authority	2021	2022	2023
(1)	(2)	(3)	(4)
Negara ² /State ²	73,06	73,06	50,99
Provinsi/Province	88,42	88,42	91,53
Kabupaten/Regency	1.937,53	1.937,53	1.798,07
Jumlah/Total	2.099,01	2.099,01	1.940,59

Catatan/Note:

¹ Data tidak termasuk panjang jalan tol/Excluding toll road

² Berdasarkan Keputusan Menteri Pekerjaan Umum dan Perumahan Rakyat No.248/KPTS/M/2016/Based on Public Work and Public Housing Ministerial Decree No.248/KPTS/M/2016

Sumber/Source:

Dinas Pekerjaan Umum dan Penataan Ruang Kabupaten Karawang/Department of Public Works and Spatial Planning of Karawang Regency

Tabel 8.1.2 Panjang Jalan Menurut Jenis Permukaan Jalan di Kabupaten Karawang (km), 2021–2023
Table Length of Roads by Type of Road Surface in Karawang Regency (km), 2021–2023

Jenis Permukaan Jalan Type of Road Surface	2021	2022	2023
(1)	(2)	(3)	(4)
Aspal dan Beton/Paved and Concrete	1.740,291	1.795,647	1.641,905
Tidak Diaspal/Not Paved	-	-	-
Kerikil/Gravel	65,945	60,17	39,027
Tanah/Soil	131,294	81,713	117,134
Lainnya/Others	-	-	-
Jumlah/Total	1.937,53	1.937,53	1.798,07

Catatan/Note: ¹Terdiri dari aspal dan beton/ Consists of asphalt and concrete

Sumber/Source: Dinas Pekerjaan Umum dan Penataan Ruang Kabupaten Karawang/Department of Public Works and Spatial Planning of Karawang Regency

Tabel
Table 8.1.3

Panjang Jalan Menurut Kondisi Jalan di Kabupaten Karawang (km), 2021–2023
Length of Roads by Condition of Roads in Karawang Regency (km), 2021–2023

Kondisi Jalan <i>Condition of Roads</i>	2021	2022	2023
(1)	(2)	(3)	(4)
Baik/ <i>Good</i>	1.332,08	1.271,98	1.082,61
Sedang/ <i>Moderate</i>	262,31	306,03	369,18
Rusak/ <i>Damage</i>	182,37	93,76	105,27
Rusak Berat/ <i>Severely Damage</i>	160,77	265,76	241,02
Jumlah/<i>Total</i>	1.937,53	1.937,53	1.798,07

Sumber/*Source*: Dinas Pekerjaan Umum dan Penataan Ruang Kabupaten Karawang/*Department of Public Works and Spatial Planning of Karawang Regency*

Tabel 8.1.4 Panjang Jalan Menurut Infrastruktur dan Keadaan Jalan di Kabupaten Karawang (km), 2023
Length of Road by Infrastructure and Road's Condition in Karawang Regency (km), 2023

Infrastruktur Infrastructure	Panjang Jalan Length of Road	Keadaan Jalan/Road Condition		
		Baik Good	Sedang Moderate	Buruk Damaged
(1)	(2)	(3)	(4)	(5)
Jalan Negara/State Road	50,990	-	-	-
Jalan Provinsi/Province Road	91,530	-	-	-
Jalan Tol/Highway	37,498	-	-	-
Jalan Kabupaten/Regency Road	1.798,066	1.082,61	369,18	346,28
Jalan Poros Desa/Village Axle Road	-	-	-	-
Jembatan (Buah)/Bridge (unit)	-	-	-	-
Drainase/Gorong-gorong Drainage/Culverts	-	-	-	-
Saluran Tersier/Tertiary Channels	-	-	-	-
Saluran Sekunder/Secondary Channels	-	-	-	-
Saluran Pembuang/Exhaust duct	-	-	-	-
Penanganan Abrasi Pantai dan Muara/ Handling of Beach and Estuary Abrasion	-	-	-	-
Jumlah/Total	1.978,084	1.082,61	369,18	346,28

Sumber/Source: Dinas Pekerjaan Umum dan Penataan Ruang Kabupaten Karawang/Department of Public Works and Spatial Planning of Karawang Regency

Tabel
Table 8.1.5

Banyaknya Penumpang Kereta Api Menurut Bulan dan Stasiun di Kabupaten Karawang, 2023
Number of Train Passengers by Month and Station in Karawang Regency, 2023

Bulan Month	Stasiun Karawang Karawang Station		Stasiun Kosambi Kosambi Station		Stasiun Cikampek Cikampek Station	
	Naik	Turun	Naik	Turun	Naik	Turun
(1)	(2)	(3)	(4)	(5)	(6)	(7)
Januari/January	47.946	37.745	18.256	15.711	39.068	29.405
Februari/February	39.780	30.942	14.859	12.776	32.259	23.521
Maret/March	49.401	39.048	15.837	13.796	36.819	27.055
April/April	44.913	41.105	19.164	17.770	40.606	38.965
Mei/May	50.667	50.561	16.417	15.965	37.500	33.499
Juni/June	51.287	49.387	17.324	16.966	37.502	35.674
Juli/July	53.454	53.997	19.748	19.340	44.309	39.901
Agustus/August	45.576	45.858	15.052	15.068	36.148	33.090
September/September	51.610	50.270	16.139	16.055	38.332	35.459
Oktober/October	55.319	55.429	16.454	16.574	41.626	37.508
November/November	55.808	55.093	16.922	17.013	38.013	34.576
Desember/December	61.756	59.580	21.699	21.194	49.543	45.862
Jumlah/Total	607.517	569.015	207.871	198.228	471.725	414.515

Lanjutan Tabel/Continued Table 8.1.5

Bulan Month	Stasiun Dawuan Dawuan Station		Stasiun Klari Klari Station		Jumlah Penumpang Total Passenger
	Naik	Turun	Naik	Turun	
(1)	(8)	(9)	(10)	(11)	(12)
Januari/January	4.664	3.906	10.178	8.816	215.695
Februari/February	3.984	2.924	8.151	6.806	176.002
Maret/March	4.388	3.485	8.498	7.721	206.048
April/April	5.654	4.598	9.951	8.684	231.410
Mei/May	5.174	4.326	9.452	9.139	232.700
Juni/June	5.077	4.458	10.607	10.055	238.337
Juli/July	5.626	4.866	12.287	12.070	265.598
Agustus/August	4.957	4.286	9.192	9.063	218.290
September/September	4.994	4.315	10.298	9.846	237.318
Oktober/October	5.125	4.525	10.988	10.429	253.977
November/November	4.945	4.289	10.826	10.007	247.492
Desember/December	6.345	5.491	14.952	14.952	301.374
Jumlah/Total	60.933	51.469	125.380	117.588	2.824.241

Sumber/Source: DAOP 1 PT. Kereta Api Indonesia/Railway Operation Area 1 of PT. Kereta Api Indonesia

Tabel
Table 8.1.6**Banyaknya Angkutan Barang Kereta Api Menurut Bulan dan Stasiun di Kabupaten Karawang (Ton), 2023**
Number of Train Goods Transportation by Month and Station in Karawang Regency (Ton), 2023

Bulan Month	Stasiun Klari Klari Station	Stasiun Cikampek Cikampek Station
(1)	(2)	(3)
Januari/January	11.011	142
Februari/February	12.599	151
Maret/March	12.248	158
April/April	6.520	94
Mei/May	10.160	162
Juni/June	10.780	159
Juli/July	10.900	202
Agustus/August	12.620	236
September/September	15.880	204
Oktober/October	10.340	202
November/November	13.980	199
Desember/December	12.120	222
Jumlah/Total	139.208	2.132

8.2 KOMUNIKASI COMMUNICATION

Tabel 8.2.1 Jumlah Kantor Pos Pembantu Menurut Kecamatan di Kabupaten Karawang, 2020–2023
Number of Post Offices Subsidiaries by Subdistrict in Karawang Regency, 2020–2023

Kecamatan Subdistrict	2020	2021	2022	2023
(1)	(2)	(3)	(4)	(5)
Pangkalan	1	1	1	1
Tegalwaru	-	-	-	-
Ciampel	-	-	-	-
Telukjambe Timur	1	1	1	1
Telukjambe Barat	1	1	1	1
Klari	2	2	2	1
Cikampek	1	1	1	1
Purwasari	-	-	-	-
Tirtamulya	1	1	1	1
Jatisari	1	1	1	1
Banyusari	1	1	1	1
Kotabaru	-	-	-	-
Cilamaya Wetan	1	1	1	1
Cilamaya Kulon	-	-	-	-
Lemahabang	1	1	1	1
Telagasari	1	1	1	1
Majalaya	1	1	1	1
Karawang Timur	-	-	-	-
Karawang Barat	1	1	1	1
Rawamerta	1	1	1	1
Tempuran	1	1	1	1
Kutawaluya	1	1	1	1
Rengasdengklok	1	1	1	1
Jyakerta	-	-	-	-
Pedes	1	1	1	1
Cilebar	-	-	-	-
Cibuaya	-	-	-	-
Tirtajaya	-	-	-	-
Batujaya	1	1	1	1
Pakisjaya	-	-	-	-
Karawang	20	20	20	19

Sumber/Source: PT Pos Indonesia Kabupaten Karawang/ PT Pos Indonesia branch Karawang Regency


PERBANKAN, KOPERASI, DAN HARGA-HARGA

BANKING, COOPERATIVE, AND PRICES

PERKEMBANGAN INVESTASI DI KABUPATEN KARAWANG

Development Investment in Karawang Regency

2019-2023



<https://karawangkab.bps.go.id>

PENJELASAN TEKNIS

1. **Koperasi** merupakan sebuah badan hukum atau organisasi ekonomi yang berasaskan kekeluargaan dan bertujuan untuk mensejahterakan anggotanya.
2. **Koperasi Unit Desa (KUD)** adalah suatu koperasi serba usaha yang beranggotakan penduduk desa dan beralokasi di daerah pedesaan, daerah kerjanya biasanya mencakup satu wilayah kecamatan.
3. **Koperasi Pegawai Republik Indonesia (KPRI)** adalah koperasi yang didirikan oleh pegawai negeri serta dikelola untuk kepentingan pegawai negeri.
4. **Koperasi Karyawan (KOPKAR)** adalah sebuah koperasi yang berada di sebuah perusahaan tertentu. Anggota koperasi ini adalah para karyawan dari perusahaan tersebut.
5. **Koperasi Pasar (KOPPAS)** adalah jenis koperasi yang anggotanya terdiri dari para pedagang pasar. Bentuk koperasi koperasi pasar dapat berupa koperasi simpan pinjam yang menyediakan pinjaman modal bagi para pedagang.

TECHNICAL NOTES

1. **A Cooperative Cooperative** is a legal entity or economic organization based on kinship and aims to prosper its members.
2. **Village Unit Cooperative** is a multi-business cooperative consisting of villagers and located in rural areas, the working area usually covers one sub-district area.
3. **The Republic of Indonesia Employees Cooperative** is a cooperative established by civil servants and managed for the benefit of civil servants.
4. **Employee Cooperative** is a cooperative that is in a particular company. The members of the cooperative are the employees of the company.
5. **Market Cooperatives** are types of cooperatives whose members consist of market traders. The form of market cooperative cooperatives can be savings and loan cooperatives that provide capital loans to traders.

Tabel 9.1 Jumlah Koperasi Aktif Menurut Kecamatan di Kabupaten Karawang, 2020–2023
Table 9.1 Number of Active Cooperative by Subdistrict in Karawang Regency, 2020–2023

Kecamatan Subdistrict	2020	2021	2022	2023
(1)	(2)	(3)	(4)	(5)
Pangkalan	4	4	10	3
Tegalwaru	10	11	20	8
Ciampel	28	28	33	28
Telukjambe Timur	75	78	84	57
Telukjambe Barat	13	15	19	11
Klar i	86	92	91	44
Cikampek	96	100	81	56
Purwasari	25	25	36	18
Tirtamulya	14	14	14	4
Jatisari	43	43	25	16
Banyusari	22	22	15	10
Kotabaru	65	67	66	52
Cilamaya Wetan	42	45	34	19
Cilamaya Kulon	27	27	16	9
Lemahabang	21	21	21	7
Telagasari	34	34	34	11
Majalaya	17	18	14	17
Karawang Timur	86	88	144	58
Karawang Barat	93	95	158	77
Rawamerta	33	33	21	11
Tempuran	29	29	23	10
Kutawaluya	9	9	9	6
Rengasdengklok	87	89	37	31
Jayakarta	7	8	13	10
P e d e s	25	26	19	11
Cilebar	4	4	8	5
Cibuaya	12	12	10	2
Tirtajaya	23	23	20	7
Batujaya	41	41	22	17
Pakisjaya	15	15	13	9
Karawang	1.086	1.116	1.110	624

Sumber/Source: Dinas Koperasi dan Usaha Kecil Menengah Kabupaten Karawang/Department of Cooperatives and Small and Medium Enterprises of Karawang Regency

Tabel 9.2
Table**Jumlah Koperasi Menurut Jenis Koperasi dan Kecamatan di Kabupaten Karawang, 2023**
Number of Cooperative by Kind of Cooperative and Subdistrict in Karawang Regency, 2023

Kecamatan Subdistrict	Jenis Koperasi/ Kind of Cooperative					Jumlah Total
	KUD	KPRI	KOPKAR	KOPPAS	Lainnya Other	
(1)	(2)	(3)	(4)	(5)	(6)	(7)
Pangkalan	-	1	1	-	14	16
Tegalwaru	1	2	1	1	19	24
Ciampel	1	1	28	-	18	48
Telukjambe Timur	1	3	30	-	84	118
Telukjambe Barat	1	-	6	-	12	19
Klari	2	6	53	-	90	151
Cikampek	1	2	39	2	89	133
Purwasari	-	1	15	-	23	39
Tirtamulya	1	1	-	-	19	21
Jatisari	3	3	1	1	41	49
Banyusari	1	1	3	-	38	43
Kotabaru	-	3	1	-	81	85
Cilamaya Wetan	4	1	2	1	51	59
Cilamaya Kulon	1	-	-	1	35	37
Lemahabang	2	1	2	-	29	34
Telagasari	2	2	1	-	43	48
Majalaya	1	2	-	-	28	31
Karawang Timur	2	10	12	1	121	146
Karawang Barat	-	35	36	-	171	242
Rawamerta	1	1	1	-	40	43
Tempuran	3	1	6	1	36	47
Kutawaluya	2	2	1	-	20	25
Rengasdengklok	2	1	9	1	71	84
Jayakarta	2	1	4	-	24	31
Pedes	4	1	-	-	26	31
Cilebar	-	1	-	-	10	11
Cibuaya	1	1	-	-	20	22
Tirtajaya	1	1	-	-	39	41
Batujaya	1	2	-	1	52	59
Pakisjaya	1	1	-	-	29	31
Karawang	42	88	255	10	1.373	1.768

Sumber/Source: Dinas Koperasi dan Usaha Kecil Menengah Kabupaten Karawang/Department of Cooperatives and Small and Medium Enterprises of Karawang Regency

Tabel
Table 9.3**Perkembangan Investasi di Kabupaten Karawang,
2016-2023**
**Development of Investment in Karawang Regency, 2016-
2023**

Tahun Year	Jumlah Investasi (triliun) Total of Investment (billion)
(1)	(2)
2016	27,35
2017	28,99
2018	14,84
2019	24,29
2020	16,73
2021	26,63
2022	37,19
2023	45,86

Sumber/Source: Dinas Penanaman Modal dan Pelayanan Terpadu Satu Pintu Kabupaten Karawang/*Investment and Integrated One-Stop Service of Karawang Regency*

Tabel 9.4
Table

Perkembangan Harga Dasar Gabah dan Harga di Tingkat KUD dan Non KUD di Kabupaten Karawang (Rp/Kg), 2014-2015 sampai dengan 2022-2023
Trend of Basic Price of Unhulled Paddy and Trend of Prices of Unhulled Paddy in Village Unit Cooperative and Non Village Unit Cooperative in Karawang Regency, (Rp/ Kg), 2014-2015 until 2022-2023

Tahun Year	Harga Pembelian Pemerintah (Government Purchase Price)	Perkembangan Harga/Trend of Prices	
		Harga Penjualan Penggiling (Grinder Sales Price)	Harga Beli Bulog (Bulog Purchase Price)
(1)	(2)	(3)	(4)
2016-2017	4.600	4.600	4.600
2017-2018	4.600	4.600	4.600
2018-2019	4.800	4.800	4.800
2019-2020	5.030	5.030	5.030
2020-2021	5.300	5.300	5.300
2021-2022	5.300	5.300	5.300
2022-2023	6.300	6.300	6.300

Sumber/Source: Badan Urusan Logistik Wilayah V Kabupaten Karawang/Regional Office V of Warehouse for Foodstuff of Karawang Regency

Tabel
Table 9.5**Persentase Perkembangan Harga Dasar Gabah dan Harga Pembelian Gabah oleh Bulog Kabupaten Karawang (Persen), 2015-2016 sampai 2022-2023**
Percentage of Unhulled Paddy Basic Prices Trend and Unhulled Paddy Purchasing Price by Warehouse for Foodstuff of Karawang (Percent), 2015-2016 until 2022-2023

Tahun Year	Perkembangan Harga Dasar Trend of Basic Price	Perkembangan Harga/Trend of Prices	
		KUD Village Unit Cooperative	Non KUD Non Village Unit Cooperative
(1)	(2)	(3)	(4)
2015-2016	9,52	9,52	9,52
2016-2017	0,00	0,00	0,00
2017-2018	0,00	0,00	0,00
2018-2019	4,35	4,35	4,35
2019-2020	4,79	4,79	4,79
2020-2021	5,37	5,37	5,37
2021-2022	0,00	0,00	0,00
2022-2023	18,87	18,87	18,87

Sumber/Source: Badan Urusan Logistik Wilayah V Kabupaten Karawang/Regional Office V of Warehouse for Foodstuff of Karawang Regency

Tabel
Table 9.6

Perkembangan/Persentase Perkembangan Harga Dasar Beras di Tingkat KUD dan Non KUD di Kabupaten Karawang, 2016-2023
Trend of Paddy Basic Price and Percentage of Trend of Paddy Basic Price in Village Cooperative Units and Non Village Cooperative Units in Karawang, 2016-2023

Tahun Year	Perkembangan Harga Dasar Beras Trend of Paddy Basic Price		Persentase Perkembangan Harga Dasar Beras/Percentage of Paddy Basic Prices	
	KUD Village Unit Cooperative	Non KUD Non Village Unit Cooperative	KUD Village Unit Cooperative	Non KUD Non Village Unit Cooperative
(1)	(2)	(3)	(4)	(5)
2016	7.300	7.300	10,61	10,61
2017	7.300	7.300	0,00	0,00
2018	8.030	8.030	10,00	10,00
2019	8.030	8.030	0,00	0,00
2020	8.030	8.030	0,00	0,00
2021	8.300	8.300	3,36	3,36
2022	8.300	8.300	0,00	0,00
2023	9.950	9.950	19,88	19,88

Sumber/Source: Badan Urusan Logistik Wilayah V Kabupaten Karawang/Regional Office V of Warehouse for Foodstuff of Karawang Regency

<https://karawangkab.bps.go.id>

PENGELUARAN PENDUDUK

Population Expenditure

RATA-RATA PENGELUARAN PER KAPITA SEBULAN DI KABUPATEN KARAWANG, 2023

Monthly Average Expenditure per Capita in Karawang Regency, 2023

DAGING

Meat

27.951

BUMBU-BUMBUAN

Spices

15.244

IKAN

Fish

46.416

PADI-PADIAN

Cereals

78.122

KACANG-KACANGAN

Legumes

13.531

TELUR & SUSU

Eggs and Milk

35.633

SAYUR-SAYURAN

Vegetables

50.012

MAKANAN DAN MINUMAN JADI

Prepared food and beverages

295.467

BUAH-BUAHAN

Fruits

29.180



<https://karawangkab.bps.go.id>

PENJELASAN TEKNIS

1. **Pengeluaran rata-rata per kapita** adalah biaya yang dikeluarkan untuk konsumsi semua anggota rumah tangga selama sebulan baik yang berasal dari pembelian, pemberian maupun produksi sendiri dibagi dengan banyaknya anggota rumah tangga dalam rumah tangga tersebut.

TECHNICAL NOTES

1. ***Per capita Average Expenditure*** is the cost spent for all household members consumption during the month, whether from purchasing, giving or own production, divided by the number of household members in the household.

<https://karawangkab.bps.go.id>

Tabel
Table 10.1**Rata-rata Pengeluaran per Kapita Sebulan Menurut Kelompok Komoditas (rupiah) di Kabupaten Karawang, 2022 dan 2023**
Monthly Average Expenditure per Capita by Commodity Group (rupiahs) in Karawang Regency, 2022 and 2023

Kelompok Komoditas/Commodity Group	2022	2023
(1)	(2)	(3)
Makanan/Food		
Padi-padian/Cereals	70.772	78.122
Umbi-umbian/Tubers	3.764	4.832
Ikan/udang/cumi/kerang/Fish/shrimp/common squid/shells	40.839	46.416
Daging/Meat	25.190	27.951
Telur dan susu/Eggs and milk	30.492	35.633
Sayur-sayuran/Vegetables	50.153	50.012
Kacang-kacangan/Legumes	12.365	13.531
Buah-buahan/Fruits	25.026	29.180
Minyak dan kelapa/Oil and coconut	16.507	13.479
Bahan minuman/Beverage stuffs	18.856	19.753
Bumbu-bumbuan/Spices	14.407	15.244
Konsumsi lainnya/Miscellaneous food items	14.432	16.107
Makanan dan minuman jadi/Prepared food and beverages	252.041	295.467
Rokok/Cigarettes	96.680	120.907
Jumlah makanan/Total food	671.524	766.635
Bukan makanan/Non-food		
Perumahan dan fasilitas rumah tangga/Housing and household facilities	340.187	395.505
Aneka komoditas dan jasa/Goods and services	137.374	160.954
Pakaian, alas kaki, dan tutup kepala/Clothing, footwear, and headgear	33.542	39.359
Komoditas tahan lama/Durable goods	30.490	54.689
Pajak, pungutan, dan asuransi/Taxes and insurance	50.153	50.914
Keperluan pesta dan upacara/kenduri/Parties and ceremonies	13.554	18.166
Jumlah bukan makanan/Total non-food	605.302	719.589
Jumlah/Total	1.276.826	1.486.224

Sumber/Source: BPS, Survei Sosial Ekonomi Nasional (Susenas) Maret/BPS-Statistics Indonesia, National Socioeconomic Survey March

Tabel 10.2
Table

Persentase Pengeluaran per Kapita Sebulan Menurut Kelompok Komoditas di Kabupaten Karawang, 2022 dan 2023
Percentage of Monthly Expenditure per Capita by Commodity Group in Karawang Regency, 2022 and 2023

Kelompok Komoditas/Commodity Group	2022	2023
(1)	(2)	(3)
Makanan/Food		
Padi-padian/Cereals	5,54	5,26
Umbi-umbian/Tubers	0,29	0,33
Ikan/udang/cumi/kerang/Fish/shrimp/common squid/shells	3,20	3,12
Daging/Meat	1,97	1,88
Telur dan susu/Eggs and milk	2,39	2,40
Sayur-sayuran/Vegetables	3,93	3,37
Kacang-kacangan/Legumes	0,97	0,91
Buah-buahan/Fruits	1,96	1,96
Minyak dan kelapa/Oil and coconut	1,29	0,91
Bahan minuman/Beverage stuffs	1,48	1,33
Bumbu-bumbuan/Spices	1,13	1,03
Konsumsi lainnya/Miscellaneous food items	1,13	1,08
Makanan dan minuman jadi/Prepared food and beverages	19,74	19,88
Rokok/Cigarettes	7,57	8,14
Jumlah makanan/Total food	52,59	51,58
Bukan makanan/Non-food		
Perumahan dan fasilitas rumah tangga/Housing and household facilities	26,64	26,61
Aneka komoditas dan jasa/Goods and services	10,76	10,83
Pakaian, alas kaki, dan tutup kepala/Clothing, footwear, and headgear	2,63	2,65
Komoditas tahan lama/Durable goods	2,39	3,68
Pajak, pungutan, dan asuransi/Taxes and insurance	3,93	3,43
Keperluan pesta dan upacara/kenduri/Parties and ceremonies	1,06	1,22
Jumlah bukan makanan/Total non-food	47,41	48,42
Jumlah/Total	100	100

Sumber/Source: BPS, Survei Sosial Ekonomi Nasional (Susenas) Maret/BPS-Statistics Indonesia, National Socioeconomic Survey March

Tabel
Table 10.3**Persentase Penduduk Menurut Kuintil Pengeluaran Per Kapita Sebulan di Kabupaten Karawang, 2023**
Percentage of Population by Per Capita Spending Group a Month in Karawang Regency, 2023

Golongan Pengeluaran Spending Group (Rp)	2023
(1)	(2)
< 300.000	0,265495738
300 000–499 999	11,10650356
500 000–749 999	16,49920736
750 000–999 999	15,45180243
1 000 000–1 499 999	24,93410596
> 1 500 000	31,74288496
Jumlah / Total	100

Catatan/Note: ¹RSE >50%/Relatif Standard Error >50%

Sumber/Source: BPS, Survei Sosial Ekonomi Nasional (Susenas) Maret/BPS-Statistics Indonesia, National Socioeconomic Survey March

Tabel
Table 10.4

Rata-rata Pengeluaran Perkapita Sebulan menurut Golongan Pengeluaran dan Kelompok Barang di Kabupaten Karawang (rupiah), 2023
Average Expenditure Per Capita Per Month by Expenditure Class and Commodity Group in Karawang Regency (rupiahs), 2023

Golongan Pengeluaran per Kapita Sebulan (Rp) <i>Expenditure Class (Rupiahs)</i>	Makanan <i>Food</i>	Bukan Makanan <i>Non Food</i>	Jumlah <i>Total</i>
(1)	(2)	(3)	(4)
40 persen Terbawah <i>40 Percent and Less</i>	389.412	249.392	638.804
40 persen Tengah <i>40 Percent in the Middle</i>	755.086	607.681	1.362.767
20 persen Teratas <i>20 Percent and More</i>	1.544.611	1.884.487	3.429.098
Rata-rata/Average	766.635	719.589	1.486.224

Sumber/Source: BPS, Survei Sosial Ekonomi Nasional (Susenas) Maret 2022/BPS-Statistics Indonesia, National Socioeconomic Survey, March 2022

Tabel
Table 10.5**Pengeluaran Rata-rata Perkapita Sebulan Menurut
Kelompok Makanan di Kabupaten Karawang (rupiah),
2023**
**Average Expenditure Per Capita Per Month by Food
Group in Karawang Regency (rupiahs), 2023**

Kelompok Makanan <i>Food Group</i>	40 persen Terbawah <i>40 Percent</i> <i>and Less</i>	40 persen Tengah <i>40 Percent in</i> <i>the Middle</i>	20 persen Teratas <i>20 Percent</i> <i>and More</i>	Rata-rata <i>Average</i>
(1)	(2)	(3)	(4)	(5)
Padi-padian/ <i>Cereals</i>	67.875	77.322	100.227	78.122
Umbi-umbian/ <i>Tubers</i>	2.767	4.527	9.576	4.832
Ikan/ <i>Fish</i>	21.021	45.108	99.851	46.416
Daging/ <i>Meat</i>	10.146	26.900	65.683	27.951
Telur dan susu/ <i>Eggs and milk</i>	14.816	34.393	79.773	35.633
Sayur-sayuran/ <i>Vegetables</i>	28.890	51.148	90.005	50.012
Kacang-kacangan/ <i>Legumes</i>	8.153	14.246	22.863	13.531
Buah-buahan/ <i>Fruits</i>	11.240	26.751	69.941	29.180
Minyak dan lemak/ <i>Oil and fats</i>	7.002	13.831	25.738	13.479
Bahan minuman/ <i>Beverage stuffs</i>	11.852	20.388	34.296	19.753
Bumbu-bumbuan/ <i>Spices</i>	9.074	15.066	27.948	15.244
Konsumsi lainnya/ <i>Miscellaneous food items</i>	8.930	16.739	29.205	16.107
Makanan dan minuman jadi/ <i>Prepared food and beverages</i>	126.479	282.524	659.535	295.467
Tembakau dan sirih/ <i>Tobacco and betel</i>	61.169	126.143	229.969	120.907
Jumlah/Total	389.412	755.086	1.544.611	766.635

Sumber/Source: BPS, Survei Sosial Ekonomi Nasional (Susenas) Maret/BPS-Statistics Indonesia, National Socioeconomic Survey March

Tabel 10.6
Table

Pengeluaran Rata-rata Perkapita Sebulan menurut Kelompok Bukan Makanan di Kabupaten Karawang (rupiah), 2023
Average Expenditure Per Capita Per Month by Non Food Group in Karawang Regency (rupiahs), 2023

Kelompok Bukan Makanan <i>Non-Food Group</i>	40 persen Terbawah <i>40 Percent and Less</i>	40 persen Tengah <i>40 Percent in the Middle</i>	20 persen Teratas <i>20 Percent and More</i>	Rata-rata <i>Average</i>
(1)	(2)	(3)	(4)	(5)
Perumahan, bahan bakar, penerangan, air <i>Housing and household facility</i>	156.880	365.882	932.309	395.505
Aneka barang dan jasa <i>Goods and services</i>	50.647	126.252	451.148	160.954
Pakaian, alas kaki, dan tutup kepala <i>Clothing, footwear, and headgear</i>	16.184	37.336	89.785	39.359
Barang yang tahan lama <i>Durable goods</i>	3.849	23.643	218.565	54.689
Pajak pemakaian dan premi asuransi <i>Taxes and insurances</i>	20.729	42.155	128.851	50.914
Keperluan pesta dan upacara <i>Parties and ceremonies</i>	1.103	12.412	63.829	18.166
Jumlah/Total	249.392	607.681	1.884.487	719.589

Catatan/Note: ¹RSE >25% tetapi ≤50%/Relatif Standard Error >25% but ≤50%

Sumber/Source: BPS, Survei Sosial Ekonomi Nasional (Susenas) Maret/BPS-Statistics Indonesia, National Socioeconomic Survey March

<https://karawangkab.bps.go.id>

BAB
Chapter

11

PERDAGANGAN TRADE

Terdapat **13**
Supermarket
di Karawang
*There are 13 supermarkets
in Karawang Regency*

2023



<https://karawangkab.bps.go.id>

PENJELASAN TEKNIS

1. **Pasar** adalah salah satu dari berbagai sistem, institusi, prosedur, hubungan sosial dan infrastruktur tempat usaha menjual barang, jasa, dan tenaga kerja untuk orang-orang dengan imbalan uang.
2. **Toko atau kedai** adalah bangunan permanen tempat menjual barang-barang (makanan kecil dan sebagainya).
3. **Kios** adalah toko kecil.
4. **Warung** adalah tempat menjual makanan, minuman, kelontong, dan sebagainya.

TECHNICAL NOTES

1. **Market** is one of various systems, institutions, procedures, social relations and infrastructure where business sell goods, services, and labor to people in exchange for money.
2. **A Shop** is a form of permanent buildings where sell goods (snacks and so on).
3. **Stall** is a small shop.
4. **Stalls** are places to sell food, drinks, grocery, and so on.

Tabel 11.1 Jumlah Sarana Perdagangan Menurut Jenisnya di Kabupaten Karawang, 2020–2023
Number of Trading Facilities by Type of Facility in Karawang Regency, 2020–2023

Jenis Sarana Perdagangan <i>Type of Trading Facilities</i>	2020	2021	2022	2023
(1)	(2)	(3)	(4)	(5)
Pasar/Market	-	27	27	27
Pusat Perbelanjaan <i>Shopping Center</i>	-	7	7	7
Toko/Store	-	1.846	1.846	1.846
Toko Modern/Modern Shop	-	493	486	521
Gudang/Warehouse	-	102	103	103
Distributor/Agen <i>Distributor/Agent</i>	-	978	978	978
Kios	-	-	-	-
Warung	-	-	-	-
Jumlah/Total	-	3.453	3.447	3.482

Sumber/Source: Dinas Perindustrian dan Perdagangan Kabupaten Karawang/Department of Industry and Commerce of Karawang Regency

Tabel
Table 11.2**Banyaknya Sarana Perdagangan Menurut Jenisnya dan Kecamatan di Kabupaten Karawang, 2023**
Number of Trading Facilities by the Type and Subdistrict in Karawang Regency, 2023

Kecamatan Subdistrict	Pasar Market	Pusat Perbelanjaan Shopping Center	Toko Store	Toko Modern Modern Shop	Gudang Warehouse	Distributor/Agen Distributor/ Agent
(1)	(2)	(3)	(4)	(5)	(6)	(7)
Pangkalan	-	-	19	3	-	12
Tegalwaru	1	-	35	7	-	15
Ciampel	-	-	16	9	3	18
Telukjambe Timur	2	4	44	76	13	54
Telukjambe Barat	-	-	25	11	2	19
Klari	1	-	80	48	6	57
Cikampek	4	1	80	38	4	31
Purwasari	-	-	71	31	-	27
Tirtamulya	-	-	52	3	-	16
Jatisari	2	-	55	18	-	37
Banyusari	1	-	27	6	2	24
Kotabaru	-	-	68	39	5	70
Cilamaya Wetan	1	-	116	22	2	26
Cilamaya Kulon	1	-	111	4	1	32
Lemahabang	1	-	73	5	2	29
Telagasari	1	-	71	14	5	34
Majalaya	-	-	47	9	2	17
Karawang Timur	2	2	97	50	15	75
Karawang Barat	2	-	111	69	21	86
Rawamerta	1	-	28	4	-	25
Tempuran	1	-	105	6	2	28
Kutawaluya	-	-	83	7	-	24
Rengasdengklok	2	-	85	22	13	66
Jyakerta	-	-	57	2	-	24
Pedes	1	-	76	7	-	32
Cilebar	-	-	46	1	-	18
Cibuaya	-	-	41	2	1	15
Tirtajaya	1	-	16	3	-	28
Batujaya	1	-	86	8	4	28
Pakisjaya	1	-	25	1	-	11
Karawang	27	7	1.846	525	103	978

Sumber/Source: Dinas Perindustrian dan Perdagangan Kabupaten Karawang/Department of Industry and Commerce of Karawang Regency

Tabel
Table 11.3**Banyaknya Pasar Menurut Jenisnya dan Kecamatan di Kabupaten Karawang, 2023**
Number of Markets by the Type and Subdistrict in Karawang Regency, 2023

Kecamatan Subdistrict	Pasar Pemda Local Government Market	Pasar Desa Village Market	Pasar Swasta Private Market	Pasar Hewan Animal Market	Jumlah Total
(1)	(2)	(3)	(4)	(5)	(6)
Pangkalan	-	-	-	-	-
Tegalwaru	-	-	1	-	1
Ciampel	-	1	-	-	1
Telukjambe Timur	-	-	-	-	-
Telukjambe Barat	-	2	-	-	2
Klari	-	1	-	-	1
Cikampek	1	-	3	-	4
Purwasari	-	-	-	-	-
Tirtamulya	-	-	-	-	-
Jatisari	3	-	-	-	3
Banyusari	-	1	-	-	1
Kotabaru	-	-	-	-	-
Cilamaya Wetan	1	2	1	-	4
Cilamaya Kulon	-	1	-	-	1
Lemahabang	1	-	-	-	1
Telagasari	-	1	-	-	1
Majalaya	-	1	-	-	1
Karawang Timur	1	1	-	-	2
Karawang Barat	1	-	-	-	1
Rawamerta	-	1	-	-	1
Tempuran	-	1	1	-	2
Kutawaluya	-	1	-	-	1
Rengasdengklok	-	-	1	-	1
Jyakerta	-	1	-	-	1
Pedes	-	1	-	-	1
Cilebar	-	-	-	-	-
Cibuaya	-	2	-	-	2
Tirtajaya	1	-	-	-	1
Batujaya	-	1	1	-	2
Pakisjaya	-	1	-	-	1
Karawang	9	20	8	-	37

Sumber/Source: Dinas Perindustrian dan Perdagangan Kabupaten Karawang/Department of Industry and Commerce of Karawang Regency

Tabel
Table 11.4**Banyaknya Toko Modern Menurut Jenisnya dan
Kecamatan di Kabupaten Karawang, 2023**
*Number of Modern Shops by the Type and Subdistrict in
Karawang Regency, 2023*

Kecamatan Subdistrict	Minimarket Mini Market	Supermarket	Departemen Store Department Store	Hypermarket	Perkulakan Grocery	Jumlah Total
(1)	(2)	(3)	(4)	(5)	(6)	(7)
Pangkalan	3	-	-	-	-	3
Tegalwaru	7	-	-	-	-	7
Ciampel	9	-	-	-	-	9
Telukjambe Timur	76	4	2	4	-	86
Telukjambe Barat	11	-	-	-	-	11
Klari	48	2	-	-	-	50
Cikampek	38	1	-	-	-	39
Purwasari	31	-	-	-	-	31
Tirtamulya	3	-	-	-	-	3
Jatisari	18	-	-	-	-	18
Banyusari	6	-	-	-	-	6
Kotabaru	39	-	-	-	-	39
Cilamaya Wetan	22	-	-	-	-	22
Cilamaya Kulon	4	-	-	-	-	4
Lemahabang	5	-	-	-	-	5
Telagasari	14	-	-	-	-	14
Majalaya	9	-	-	-	-	9
Karawang Timur	50	1	2	1	-	54
Karawang Barat	69	5	1	-	-	75
Rawamerta	4	-	-	-	-	4
Tempuran	6	-	-	-	-	6
Kutawaluya	7	-	-	-	-	7
Rengasdengklok	22	-	-	-	-	22
Jayakarta	2	-	-	-	-	2
Pedes	7	-	-	-	-	7
Cilebar	1	-	-	-	-	1
Cibuaya	2	-	-	-	-	2
Tirtajaya	3	-	-	-	-	3
Batujaya	8	-	-	-	-	8
Pakisjaya	1	-	-	-	-	1
Karawang	525	13	5	5	-	548

Sumber/Source: Dinas Perindustrian dan Perdagangan Kabupaten Karawang/Department of Industry and Commerce of Karawang Regency

<https://karawangkab.bps.go.id>

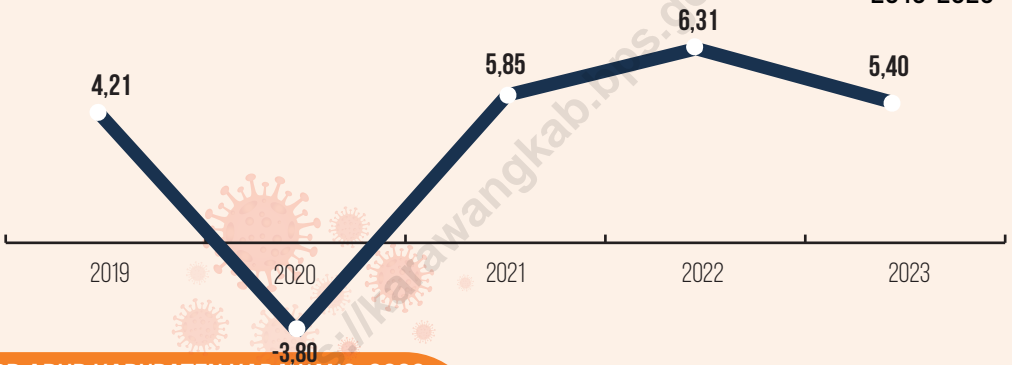
BAB
Chapter

12

SISTEM NERACA REGIONAL


System of Regional Accounts

PERTUMBUHAN EKONOMI KABUPATEN KARAWANG Economic Growth in Karawang Regency 2019-2023



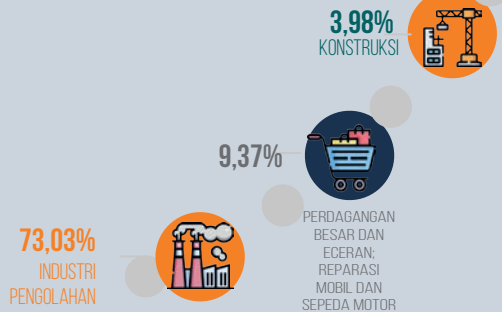
PDRB ADHB KABUPATEN KARAWANG, 2023
290,91 TRILIUN RUPIAH

3 LAPANGAN USAHA DENGAN KONTRIBUSI TERBESAR:



PDRB ADHK 2010 KABUPATEN KARAWANG, 2023 187,05 TRILIUN RUPIAH

3 LAPANGAN USAHA DENGAN LAJU PERTUMBUHAN TERTINGGI:



<https://karawangkab.bps.go.id>

PENJELASAN TEKNIS

1. Produk Domestik Bruto pada tingkat nasional serta Produk Domestik Regional Bruto (PDRB) pada tingkat regional menggambarkan kemampuan suatu wilayah untuk menciptakan nilai tambah pada suatu waktu tertentu. Untuk menyusun PDB maupun PDRB digunakan 2 pendekatan, yaitu lapangan usaha dan pengeluaran. Keduanya menyajikan komposisi data nilai tambah dirinci menurut sumber kegiatan ekonomi (lapangan usaha) dan menurut komponen penggunaannya. PDB maupun PDRB dari sisi lapangan usaha merupakan penjumlahan seluruh komponen nilai tambah bruto yang mampu diciptakan oleh sektor-sektor ekonomi atas berbagai aktivitas produksinya. Sedangkan dari sisi pengeluaran menjelaskan tentang penggunaan dari nilai tambah tersebut.
2. PDB menurut lapangan usaha mengalami perubahan klasifikasi dari 9 lapangan usaha menjadi 17 lapangan usaha. PDB menurut lapangan usaha dirinci menurut total nilai tambah dari seluruh sektor ekonomi yang mencakup lapangan

TECHNICAL NOTES

1. *The basic measure of the value added arising from economic activity is known as Gross Domestic Product at the national level and Gross Regional Domestic Product (GRDP) at the regional level. To compile these statistics, two approaches have been used, i.e. "production approach" and "expenditure approach". The first approach is to measure value added produced by various kinds of economic activities, while the second approach is to measure final uses of the country's output. In other words, GDP/GRDP is the sum of total value added produced by all economic industries (activities) and the way of using it.*
2. *GDP by industry classification changes from 9 sectors to 17 industries. GDP by industry is classified by types of economic activities such as Agriculture, Forestry and Fishing; Mining and Quarrying; Manufacturing; Electricity and Gas; Water supply, Sewerage, Waste Management*

usaha Pertanian, Kehutanan, dan Perikanan; Pertambangan dan Penggalian; Industri Pengolahan; Pengadaan Listrik dan Gas; Pengadaan Air, Pengelolaan Sampah, Limbah dan Daur Ulang; Konstruksi; Perdagangan Besar dan Eceran, Reparasi Mobil dan Sepeda Motor; Transportasi dan Pergudangan; Penyediaan Akomodasi dan Makan Minum; Informasi dan Komunikasi; Jasa Keuangan dan Asuransi; Real Estat; Jasa Perusahaan; Administrasi Pemerintahan, Pertahanan dan Jaminan Sosial Wajib; Jasa Pendidikan; Jasa Kesehatan dan Kegiatan Sosial; dan Jasa lainnya.

and Remediation Activities; Construction; Wholesale and Retail Trade; Repair of Motor Vehicles and Motorcycles; Transportation and Storage; Accommodation and Food Service Activities; Information and Communication; Financial and Insurance Activities; Real Estate Activities; Business Activities; Public Administration; Defence and Compulsory Social Security; Education; Human Health and Social Work Activities; and Other Services Activities.

3. Produk Domestik Bruto maupun agregat turunannya disajikan dalam 2 (dua) versi penilaian, yaitu atas dasar "harga berlaku" dan atas dasar "harga konstan". Disebut sebagai harga berlaku karena seluruh agregat dinilai dengan menggunakan harga pada tahun berjalan, sedangkan harga konstan enilaiannya didasarkan kepada harga satu tahun dasar tertentu, dalam publikasi ini digunakan harga tahun 2010.

3. *GDP and its aggregations are presented in two forms: at current market prices and at constant base year market prices. In presenting current market prices, all aggregates are valued at current market prices, while base year constant market prices are shown by valuing all aggregates at fixed base year prices. Year of 2011 is used as the base year in this publication.*

4. Laju pertumbuhan Produk Domestik Bruto diperoleh dari perhitungan PDB atas dasar

4. *Growth rate of Gross Domestic Product is derived from GDP at constant market prices.*

harga konstan. Diperoleh dengan cara mengurangi nilai PDB pada tahun ke-n terhadap nilai pada tahun ke n-1 (tahun sebelumnya), dibagi dengan nilai pada tahun ke n-1, dikalikan dengan 100 persen. Laju pertumbuhan menunjukkan perkembangan agregat pendapatan dari satu waktu tertentu terhadap waktu sebelumnya.

It is obtained by subtracting the value of GDP year n with the value of GDP year n-1, divided by the value of GDP year n-1 then multiplied by 100 percent. The growth rate of GDP explains the income growth during the given period.

5. Penghitungan statistik neraca nasional mengikuti buku petunjuk yang diterbitkan oleh Perserikatan Bangsa Bangsa (PBB) dikenal sebagai Sistem Neraca Nasional (SNN). SNN adalah rekomendasi internasional tentang bagaimana menyusun ukuran aktivitas ekonomi yang sesuai dengan standar neraca baku yang didasarkan pada prinsip-prinsip ekonomi. Rekomendasi yang dimaksud dinyatakan dalam sekumpulan konsep, definisi, klasifikasi, dan aturan neraca yang disepakati secara internasional dalam mengukur indikator tertentu seperti Produk Domestik Bruto (PDB). Salah satu bentuk adaptasi pencatatan statistik nasional adalah melakukan perubahan tahun dasar PDB Indonesia dari tahun 2001 ke 2010. Perubahan tahun dasar PDB dilakukan seiring dengan mengadakan

5. *The method used to estimate national accounts statistics is based on the standard guidelines formed by United Nation known as System of National Accounts (SNA). SNA is the internationally agreed standard set of recommendations on how to compile measures of economic activity in accordance with strict accounting conventions based on economic principles. The recommendations are expressed in term of a set of concepts, definitions, classifications and accounting rules that comprise the internationally agreed standard for measuring indicators such as Gross Domestic Product (GDP). One of the improvement in the national statistical system is to rebase GDP form base year 2001 to 2011 inorder to capture current economic condition. It is in line with the United Nations (UN) recommendation on 2009 SNA.*

rekomendasi PBB yang tertuang dalam Sistem Neraca Nasional 2009 (SNA 2009).

<https://karawangkab.bps.go.id>

Tabel
Table 12.1.**Produk Domestik Regional Bruto Atas Dasar Harga Berlaku Menurut Lapangan Usaha di Kabupaten Karawang (miliar rupiah), 2019-2023**
Gross Regional Domestic Product at Current Market Prices by Industry in Karawang Regency (billion rupiahs), 2019-2023

Lapangan Usaha/ Industry		2019	2020	2021	2022 ^x	2023 ^{xx}
(1)		(2)	(3)	(4)	(5)	(6)
A	Pertanian, Kehutanan, dan Perikanan/ <i>Agriculture, Forestry, and Fishing</i>	9.141,25	9.773,51	9.605,73	10.103,35	10.926,44
B	Pertambangan dan Penggalian/ <i>Mining and Quarrying</i>	2.789,05	2.267,57	2.315,59	2.563,92	2.271,97
C	Industri Pengolahan/ <i>Manufacturing</i>	162.596,95	155.923,03	172.568,73	191.460,51	206.317,68
D	Pengadaan Listrik dan Gas/ <i>Electricity and Gas</i>	2.057,13	1.923,32	2.052,37	2.272,25	2.315,73
E	Pengadaan Air; Pengelolaan Sampah, Limbah, dan Daur Ulang/ <i>Water Supply; Sewerage, Waste Management, and Remediation Activities</i>	170,93	208,85	238,77	250,61	273,79
F	Konstruksi/ <i>Construction</i>	10.056,92	9.619,08	10.865,36	11.495,91	12.922,44
G	Perdagangan Besar dan Eceran; Reparasi Mobil dan Sepeda Motor/ <i>Wholesale and Retail Trade; Repair of Motor Vehicles and Motorcycles</i>	23.177,85	22.106,34	23.718,93	25.777,24	28.513,11
H	Transportasi dan Pergudangan/ <i>Transportation and Storage</i>	4.484,23	4.559,52	4.669,45	5.087,95	6.035,11

Lanjutan Tabel/Continued Table 12.1

Lapangan Usaha/ Industry		2019	2020	2021	2022 ^x	2023 ^{xx}
(1)		(2)	(3)	(4)	(5)	(6)
I	Penyediaan Akomodasi dan Makan Minum/ <i>Accommodation and Food Service Activities</i>	2.479,88	2.537,02	2.771,94	3.113,36	3.692,79
J	Informasi dan Komunikasi/ <i>Information and Communication</i>	2.145,74	3.022,46	2.910,42	3.016,53	3.259,83
K	Jasa Keuangan dan Asuransi/ <i>Financial and Insurance Activities</i>	2.760,36	2.733,35	2.959,88	3.281,10	3.552,72
L	Real Estat/ <i>Real Estate Activities</i>	515,56	575,67	677,96	761,59	888,63
M,N	Jasa Perusahaan/ <i>Business Activities</i>	94,94	83,48	92,58	107,69	120,91
O	Administrasi Pemerintahan, Pertahanan, dan Jaminan Sosial Wajib/ <i>Public Administration and Defence; Compulsory Social Security</i>	2.293,61	2.268,31	2.244,27	2.270,08	2.428,13
P	Jasa Pendidikan/ <i>Education</i>	2.682,03	3.010,85	3.153,39	3.448,39	3.812,59
Q	Jasa Kesehatan dan Kegiatan Sosial/ <i>Human Health and Social Work Activities</i>	706,47	730,55	780,34	842,87	929,68
R,S,T,U	Jasa Lainnya/ <i>Other Services Activities</i>	2.048,43	2.079,16	2.087,62	2.375,44	2.654,78
Produk Domestik Regional Bruto/ Gross Regional Domestic Product		230.201,34	223.422,08	243.713,32	268.228,79	290.916,32

Sumber/Source: BPS, berbagai sensus, survei dan sumber lain/BPS-Statistics Indonesia, various census, survey, and other sources

Tabel
Table 12.2**Produk Domestik Regional Bruto Atas Dasar Harga Konstan 2010 Menurut Lapangan Usaha di Kabupaten Karawang (miliar rupiah), 2019–2023**
Gross Regional Domestic Product at 2010 Constant Market Prices by Industry in Karawang Regency (billion rupiahs), 2019–2023

	Lapangan Usaha/ <i>Industry</i>	2019	2020	2021	2022 ^x	2023 ^{xx}
	(1)	(2)	(3)	(4)	(5)	(6)
A	Pertanian, Kehutanan, dan Perikanan/ <i>Agriculture, Forestry, and Fishing</i>	4.724,51	4.937,17	5.051,87	5.166,51	5.156,46
B	Pertambangan dan Penggalian/ <i>Mining and Quarrying</i>	3.441,58	3.228,52	3.023,30	2.946,01	2.923,14
C	Industri Pengolahan/ <i>Manufacturing</i>	116.773,91	111.073,03	118.943,08	127.898,89	134.737,45
D	Pengadaan Listrik dan Gas/ <i>Electricity and Gas</i>	1.037,79	964,73	1.031,53	1.095,05	1.091,39
E	Pengadaan Air; Pengelolaan Sampah, Limbah, dan Daur Ulang/ <i>Water Supply; Sewerage, Waste Management, and Remediation Activities</i>	108,54	130,86	148,78	152,52	164,45
F	Konstruksi/ <i>Construction</i>	6.949,37	6.615,77	6.995,47	6.962,60	7.445,65
G	Perdagangan Besar dan Eceran; Reparasi Mobil dan Sepeda Motor/ <i>Wholesale and Retail Trade; Repair of Motor Vehicles and Motorcycles</i>	16.537,39	15.413,07	15.958,60	16.639,75	17.530,73
H	Transportasi dan Pergudangan/ <i>Transportation and Storage</i>	3.061,95	3.052,52	3.101,20	3.347,75	3.733,60
I	Penyediaan Akomodasi dan Makan Minum/ <i>Accommodation and Food Service Activities</i>	1.797,00	1.732,26	1.759,24	1.877,26	2.105,34
J	Informasi dan Komunikasi/ <i>Information and Communication</i>	2.244,04	3.158,18	3.359,85	3.531,70	3.813,26

Lanjutan Tabel/Continued Table 12.2

Lapangan Usaha/Industry		2019	2020	2021	2022 ^x	2023 ^{xx}
(1)		(2)	(3)	(4)	(5)	(6)
K	Jasa Keuangan dan Asuransi/ Financial and Insurance Activities	1.869,58	1.851,43	1.937,31	1.930,73	2.008,98
L	Real Estat/Real Estate Activities	434,70	485,04	534,48	579,23	636,12
M,N	Jasa Perusahaan/Business Activities	60,48	51,36	55,05	59,69	64,78
O	Administrasi Pemerintahan, Pertahanan, dan Jaminan Sosial Wajib/Public Administration and Defence; Compulsory Social Security	1.326,07	1.301,28	1.271,69	1.256,21	1.320,94
P	Jasa Pendidikan/Education	1.574,66	1.713,82	1.726,71	1.802,50	1.921,27
Q	Jasa Kesehatan dan Kegiatan Sosial/Human Health and Social Work Activities	503,65	506,95	540,89	576,68	621,51
R,S,T,U	Jasa Lainnya/Other Services Activities	1.501,63	1.494,59	1.502,44	1.647,81	1.776,59
Produk Domestik Regional Bruto/ Gross Regional Domestic Product		163.946,85	157.710,59	166.941,49	177.470,89	187.051,65

Sumber/Source: BPS, berbagai sensus, survei dan sumber lain/BPS-Statistics Indonesia, various census, survey, and other sources

Tabel
Table 12.3

Distribusi Persentase Produk Domestik Regional Bruto Atas Dasar Harga Berlaku Menurut Lapangan Usaha di Kabupaten Karawang, 2019–2023
Percentage Distribution of Gross Regional Domestic Product at Current Market Prices by Industry in Karawang Regency, 2019–2023

	Lapangan Usaha/Industry	2019	2020	2021	2022 ^x	2023 ^{xx}
	(1)	(2)	(3)	(4)	(5)	(6)
A	Pertanian, Kehutanan, dan Perikanan/ <i>Agriculture, Forestry, and Fishing</i>	3,97	4,37	3,94	3,77	3,76
B	Pertambangan dan Penggalian/ <i>Mining and Quarrying</i>	1,21	1,01	0,95	0,96	0,78
C	Industri Pengolahan/ <i>Manufacturing</i>	70,63	69,79	70,81	71,38	70,92
D	Pengadaan Listrik dan Gas/ <i>Electricity and Gas</i>	0,89	0,86	0,84	0,85	0,80
E	Pengadaan Air; Pengelolaan Sampah, Limbah, dan Daur Ulang/ <i>Water Supply; Sewerage, Waste Management, and Remediation Activities</i>	0,07	0,09	0,10	0,09	0,09
F	Konstruksi/ <i>Construction</i>	4,37	4,31	4,46	4,29	4,44
G	Perdagangan Besar dan Eceran; Reparasi Mobil dan Sepeda Motor/ <i>Wholesale and Retail Trade; Repair of Motor Vehicles and Motorcycles</i>	10,07	9,89	9,73	9,61	9,80
H	Transportasi dan Pergudangan/ <i>Transportation and Storage</i>	1,95	2,04	1,92	1,90	2,07
I	Penyediaan Akomodasi dan Makan Minum/ <i>Accommodation and Food Service Activities</i>	1,08	1,14	1,14	1,16	1,27
J	Informasi dan Komunikasi/ <i>Information and Communication</i>	0,93	1,35	1,19	1,12	1,12
K	Jasa Keuangan dan Asuransi/ <i>Financial and Insurance Activities</i>	1,20	1,22	1,21	1,22	1,22

Lanjutan Tabel/Continued Table 12.3

Lapangan Usaha/Industry		2019	2020	2021	2022*	2023 ^{xx}
(1)		(2)	(3)	(4)	(5)	(6)
L	Real Estat/ <i>Real Estate Activities</i>	0,22	0,26	0,28	0,28	0,31
M,N	Jasa Perusahaan/ <i>Business Activities</i>	0,04	0,04	0,04	0,04	0,04
O	Administrasi Pemerintahan, Pertahanan, dan Jaminan Sosial Wajib/ <i>Public Administration and Defence; Compulsory Social Security</i>	1,00	1,02	0,92	0,85	0,83
P	Jasa Pendidikan/ <i>Education</i>	1,17	1,35	1,29	1,29	1,31
Q	Jasa Kesehatan dan Kegiatan Sosial/ <i>Human Health and Social Work Activities</i>	0,31	0,33	0,32	0,31	0,32
R,S,T,U	Jasa Lainnya/ <i>Other Services Activities</i>	0,89	0,93	0,86	0,89	0,91
Produk Domestik Regional Bruto/ Gross Regional Domestic Product		100,00	100,00	100,00	100,00	100,00

Sumber/Source: BPS, berbagai sensus, survei dan sumber lain/BPS-Statistics Indonesia, various census, survey, and other sources

Tabel
Table 12.4

Laju Pertumbuhan Produk Domestik Regional Bruto Atas Dasar Harga Konstan 2010 Menurut Lapangan Usaha di Kabupaten Karawang (persen), 2019–2023
Growth Rate of Gross Regional Domestic Product at 2010 Constant Market Prices by Industry in Karawang Regency (percent), 2019–2023

	Lapangan Usaha/ <i>Industry</i>	2019	2020	2021	2022*	2023**
	(1)	(2)	(3)	(4)	(5)	(6)
A	Pertanian, Kehutanan, dan Perikanan/ <i>Agriculture, Forestry, and Fishing</i>	1,47	4,50	2,32	2,27	-0,19
B	Pertambangan dan Penggalian/ <i>Mining and Quarrying</i>	-3,02	-6,19	-6,36	-2,56	-0,78
C	Industri Pengolahan/ <i>Manufacturing</i>	3,23	-4,88	7,09	7,53	5,35
D	Pengadaan Listrik dan Gas/ <i>Electricity and Gas</i>	2,01	-7,04	6,92	6,16	-0,33
E	Pengadaan Air; Pengelolaan Sampah, Limbah, dan Daur Ulang/ <i>Water Supply; Sewerage, Waste Management, and Remediation Activities</i>	9,52	20,56	13,69	2,52	7,82
F	Konstruksi/ <i>Construction</i>	9,49	-4,80	5,74	-0,47	6,94
G	Perdagangan Besar dan Eceran; Reparasi Mobil dan Sepeda Motor/ <i>Wholesale and Retail Trade; Repair of Motor Vehicles and Motorcycles</i>	8,24	-6,80	3,54	4,27	5,35
H	Transportasi dan Pergudangan/ <i>Transportation and Storage</i>	8,49	-0,31	1,59	7,95	11,53
I	Penyediaan Akomodasi dan Makan Minum/ <i>Accommodation and Food Service Activities</i>	9,98	-3,60	1,56	6,71	12,15
J	Informasi dan Komunikasi/ <i>Information and Communication</i>	13,85	40,74	6,39	5,11	7,97

Lanjutan Tabel/Continued Table 12.4

Lapangan Usaha/Industry		2019	2020	2021	2022 ^x	2023 ^{xx}
(1)		(2)	(3)	(4)	(5)	(6)
K	Jasa Keuangan dan Asuransi/ <i>Financial and Insurance Activities</i>	3,34	-0,97	4,64	-0,34	4,05
L	Real Estat/ <i>Real Estate Activities</i>	9,95	11,58	10,19	8,37	9,82
M,N	Jasa Perusahaan/ <i>Business Activities</i>	9,44	-15,08	7,18	8,43	8,52
O	Administrasi Pemerintahan, Pertahanan, dan Jaminan Sosial Wajib/ <i>Public Administration and Defence; Compulsory Social Security</i>	5,19	-1,87	-2,27	-1,22	5,15
P	Jasa Pendidikan/ <i>Education</i>	7,74	8,84	0,75	4,39	6,59
Q	Jasa Kesehatan dan Kegiatan Sosial/ <i>Human Health and Social Work Activities</i>	9,70	0,66	6,69	6,62	7,77
R,S,T,U	Jasa Lainnya/ <i>Other Services Activities</i>	8,68	-0,47	0,53	9,68	7,82
Produk Domestik Regional Bruto/ Gross Regional Domestic Product		4,21	-3,80	5,85	6,31	5,40

Sumber/Source: BPS, berbagai sensus, survei dan sumber lain/BPS-Statistics Indonesia, various census, survey, and other sources

Tabel
Table 12.5**Produk Domestik Regional Bruto Atas Dasar Harga Berlaku Menurut Jenis Pengeluaran di Kabupaten Karawang (miliar rupiah), 2020–2023**
Gross Regional Domestic Product at Current Market Prices by Type of Expenditure in Karawang Regency (billion rupiahs), 2020–2023

Jenis Pengeluaran Type of Expenditure	2019	2020	2021	2022^x	2023^{xx}
(1)	(2)	(3)	(4)	(5)	(6)
Pengeluaran Konsumsi Rumah Tangga <i>Household Consumption Expenditure</i>	89.338,1	88.952,3	92.492,5	102.334,3	110.094,6
Pengeluaran Konsumsi LNPR <i>NPISH Consumption Expenditure</i>	467,4	456,7	470,9	506,4	564,8
Pengeluaran Konsumsi Pemerintah <i>Government Consumption Expenditure</i>	5.226,0	5.233,8	5.356,0	5.303,6	5.507,9
Pembentukan Modal Tetap Bruto <i>Gross Fixed Capital Formation</i>	39.756,2	35.891,5	40.189,5	43.734,2	48.264,8
Perubahan Inventori <i>Changes in Inventories</i>	NA	NA	NA	NA	NA
Net Ekspor Barang dan Jasa/ <i>Net Exports of Goods and Services</i>	NA	NA	NA	NA	NA
Produk Domestik Regional Bruto/ Gross Regional Domestic Product	230.201,3	223.422,1	243.713,3	268.228,8	290.916,3

Catatan/Note: Perbedaan angka PDRB Lapangan Usaha karena PDRB Pengeluaran belum rekonsiliasi/*The difference in the PDRB in the Business Field is due to the PDRB of Expenditures that has not been reconciled*

Sumber/Source: BPS, berbagai sensus, survei dan sumber lain/*BPS-Statistics Indonesia, various census, survey, and other sources*

Tabel
Table 12.6

Produk Domestik Regional Bruto Atas Dasar Harga Konstan 2010 Menurut Jenis Pengeluaran di Kabupaten Karawang (miliar rupiah), 2020-2023
Gross Regional Domestic Product at 2010 Constant Market Prices by Type of Expenditure in Karawang Regency (billion rupiahs), 2020-2023

Jenis Pengeluaran <i>Type of Expenditure</i>	2019	2020	2021	2022^x	2023^{xx}
(1)	(2)	(3)	(4)	(5)	(6)
Pengeluaran Konsumsi Rumah Tangga <i>Household Consumption Expenditure</i>	57.261,5	55.753,4	56.839,6	59.443,0	62.047,1
Pengeluaran Konsumsi LNPRT <i>NPISH Consumption Expenditure</i>	314,2	299,9	305,4	316,5	347,8
Pengeluaran Konsumsi Pemerintah <i>Government Consumption Expenditure</i>	2.988,5	2.937,8	2.972,5	2.917,7	3.002,3
Pembentukan Modal Tetap Bruto <i>Gross Fixed Capital Formation</i>	27.031,6	24.206,7	25.791,0	26.684,0	28.420,2
Perubahan Inventori <i>Changes in Inventories</i>	NA	NA	NA	NA	NA
Net Ekspor Barang dan Jasa/ <i>Exports of Goods and Services</i>	NA	NA	NA	NA	NA
Produk Domestik Regional Bruto/ <i>Gross Regional Domestic Product</i>	163.946,8	157.710,6	166.941,5	177.470,9	187.051,6

Catatan/Note: Perbedaan angka PDRB Lapangan Usaha karena PDRB Pengeluaran belum rekonsiliasi/*The difference in the PDRB in the Business Field is due to the PDRB of Expenditures that has not been reconciled*

Sumber/Source: BPS, berbagai sensus, survei dan sumber lain/*BPS-Statistics Indonesia, various census, survey, and other sources*

Tabel
Table 12.7

Indeks Harga Implisit Produk Domestik Regional Bruto Menurut Lapangan Usaha di Kabupaten Karawang (2011=100), 2019-2023
Implicit Price Index of Gross Regional Domestic Product by Industry in Karawang Regency (2011=100), 2019-2023

	Lapangan Usaha/Industry	2019	2020	2021	2022^a	2023^{xx}
	(1)	(2)	(3)	(4)	(5)	(6)
A	Pertanian, Kehutanan, dan Perikanan/ <i>Agriculture, Forestry, and Fishing</i>	193,49	197,96	190,14	195,55	211,90
B	Pertambangan dan Penggalian/ <i>Mining and Quarrying</i>	81,04	70,24	76,59	87,03	77,72
C	Industri Pengolahan/ <i>Manufacturing</i>	139,24	140,38	145,09	149,70	153,13
D	Pengadaan Listrik dan Gas/ <i>Electricity and Gas</i>	198,22	199,36	198,96	207,50	212,18
E	Pengadaan Air; Pengelolaan Sampah, Limbah, dan Daur Ulang/ <i>Water Supply; Sewerage, Waste Management, and Remediation Activities</i>	157,48	159,60	160,49	164,31	166,49
F	Konstruksi/ <i>Construction</i>	144,72	145,40	155,32	165,11	173,56
G	Perdagangan Besar dan Eceran; Reparasi Mobil dan Sepeda Motor/ <i>Wholesale and Retail Trade; Repair of Motor Vehicles and Motorcycles</i>	140,15	143,43	148,63	154,91	162,65
H	Transportasi dan Pergudangan/ <i>Transportation and Storage</i>	146,45	149,37	150,57	151,98	161,64
I	Penyediaan Akomodasi dan Makan Minum/ <i>Accommodation and Food Service Activities</i>	138,00	146,46	157,56	165,85	175,40
J	Informasi dan Komunikasi/ <i>Information and Communication</i>	95,62	95,70	86,62	85,41	85,49

Lanjutan Tabel/Continued Table 12.7

Lapangan Usaha/Industry		2019	2020	2021	2022^x	2023^{xx}
(1)		(2)	(3)	(4)	(5)	(6)
K	Jasa Keuangan dan Asuransi/ <i>Financial and Insurance Activities</i>	147,65	147,63	152,78	169,94	176,84
L	Real Estat/ <i>Real Estate Activities</i>	118,60	118,68	126,85	131,48	139,70
M,N	Jasa Perusahaan/ <i>Business Activities</i>	156,97	162,54	168,17	180,41	186,65
O	Administrasi Pemerintahan, Pertahanan, dan Jaminan Sosial Wajib/ <i>Public Administration and Defence; Compulsory Social Security</i>	172,96	174,31	176,48	180,71	183,82
P	Jasa Pendidikan/ <i>Education</i>	170,32	175,68	182,62	191,31	198,44
Q	Jasa Kesehatan dan Kegiatan Sosial/ <i>Human Health and Social Work Activities</i>	140,27	144,11	144,27	146,16	149,58
R,S,T,U	Jasa Lainnya/ <i>Other Services Activities</i>	136,41	139,11	138,95	144,16	149,43
Produk Domestik Regional Bruto/ Gross Regional Domestic Product		140,41	141,67	145,99	151,14	155,53

Sumber/Source: BPS, berbagai sensus, survei dan sumber lain/BPS-Statistics Indonesia, various census, survey, and other sources

Tabel
Table 12.8**Laju Implisit Produk Domestik Regional Bruto Menurut Lapangan Usaha di Kabupaten Karawang, 2019-2023**
Implicit Growth Rate of Gross Regional Domestic Product by Industry in Karawang Regency, 2019-2023

	Lapangan Usaha/Industry	2019	2020	2021	2022*	2023**
	(1)	(2)	(3)	(4)	(5)	(6)
A	Pertanian, Kehutanan, dan Perikanan/ <i>Agriculture, Forestry, and Fishing</i>	8,15	2,31	-3,95	2,85	8,36
B	Pertambangan dan Penggalian/ <i>Mining and Quarrying</i>	2,39	-13,33	9,05	13,63	-10,69
C	Industri Pengolahan/ <i>Manufacturing</i>	1,92	0,82	3,35	3,18	2,29
D	Pengadaan Listrik dan Gas/ <i>Electricity and Gas</i>	3,14	0,58	-0,20	4,29	2,26
E	Pengadaan Air; Pengelolaan Sampah, Limbah, dan Daur Ulang/ <i>Water Supply; Sewerage, Waste Management, and Remediation Activities</i>	4,87	1,35	0,56	2,38	1,33
F	Konstruksi/ <i>Construction</i>	4,25	0,47	6,83	6,30	5,12
G	Perdagangan Besar dan Eceran; Reparasi Mobil dan Sepeda Motor/ <i>Wholesale and Retail Trade; Repair of Motor Vehicles and Motorcycles</i>	3,08	2,33	3,63	4,23	4,99
H	Transportasi dan Pergudangan/ <i>Transportation and Storage</i>	1,81	1,99	0,80	0,94	6,36
I	Penyediaan Akomodasi dan Makan Minum/ <i>Accommodation and Food Service Activities</i>	4,23	6,13	7,58	5,26	5,76
J	Informasi dan Komunikasi/ <i>Information and Communication</i>	-2,57	0,09	-9,49	-1,40	0,09

Lanjutan Tabel/Continued Table 12.8

Lapangan Usaha/Industry		2019	2020	2021	2022 ^x	2023 ^{xx}
(1)		(2)	(3)	(4)	(5)	(6)
K	Jasa Keuangan dan Asuransi/ <i>Financial and Insurance Activities</i>	2,54	-0,01	3,49	11,23	4,06
L	Real Estat/ <i>Real Estate Activities</i>	1,35	0,07	6,88	3,66	6,25
M,N	Jasa Perusahaan/ <i>Business Activities</i>	12,77	3,55	3,47	7,28	3,46
O	Administrasi Pemerintahan, Pertahanan, dan Jaminan Sosial Wajib/ <i>Public Administration and Defence; Compulsory Social Security</i>	0,54	0,78	1,24	2,40	1,72
P	Jasa Pendidikan/ <i>Education</i>	9,96	3,14	3,95	4,76	3,73
Q	Jasa Kesehatan dan Kegiatan Sosial/ <i>Human Health and Social Work Activities</i>	3,20	2,74	0,11	1,31	2,34
R,S,T,U	Jasa Lainnya/ <i>Other Services Activities</i>	3,81	1,98	-0,12	3,75	3,66
Produk Domestik Regional Bruto/ Gross Regional Domestic Product		2,48	0,89	3,05	3,53	2,90

Sumber/Source: BPS, berbagai sensus, survei dan sumber lain/BPS-Statistics Indonesia, various census, survey, and other sources

PERBANDINGAN ANTAR KABUPATEN/KOTA

REGENCY/MUNICIPAL COMPARISON

PERBANDINGAN STATISTIK DI BEBERAPA KABUPATEN/KOTA

Statistics Comparison
on Selected Regency/
Municipality



KARAWANG 2.526,00
ribu/thousand

KABUPATEN BOGOR 5.627,02
ribu/thousand



KARAWANG 72,35

KOTA BANDUNG 83,29



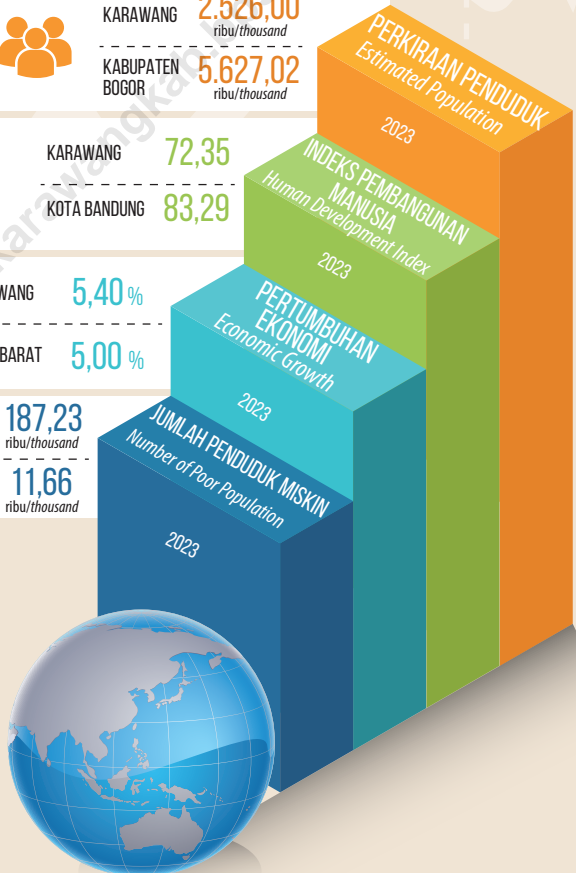
KARAWANG 5,40 %

JAWA BARAT 5,00 %



KARAWANG 187,23
ribu/thousand

KOTA BANJAR 11,66
ribu/thousand



Sumber/Source: ¹ Proyeksi Penduduk, BPS/Population Projection, BPS

² Badan Pusat Statistik Provinsi Jawa Barat/BPS-Statistics of Jawa Barat Province

³ BPS, berbagai sensus, survei, dan sumber lain/BPS-Statistics Indonesia, various census, survey, and other sources

⁴ BPS, Survei Sosial Ekonomi Nasional Maret/BPS-Statistics Indonesia, March National Socioeconomic Survey

<https://karawangkab.bps.go.id>

PENJELASAN TEKNIS

1. Sumber utama data kependudukan adalah sensus penduduk yang dilaksanakan setiap sepuluh tahun sekali. Sensus penduduk telah dilaksanakan sebanyak enam kali sejak Indonesia merdeka, yaitu tahun 1961, 1971, 1980, 1990, 2001, dan 2011.
2. Di dalam sensus penduduk, pencacahan dilakukan terhadap seluruh penduduk yang berdomisili di wilayah teritorial Indonesia termasuk warga negara asing kecuali anggota korps diplomatik negara sahabat beserta keluarganya.
3. Dalam publikasi ini, data yang disajikan merupakan hasil SP2011 (Mei), penduduk pertengahan tahun 2011 (Juni), dan hasil proyeksi penduduk 2011 dan 2016.
4. Penghitungan statistik neraca nasional mengikuti buku petunjuk yang diterbitkan oleh Perserikatan Bangsa Bangsa (PBB) dikenal sebagai Sistem Neraca Nasional (SNN). SNN adalah rekomendasi internasional tentang bagaimana menyusun ukuran aktivitas ekonomi yang sesuai dengan standar neraca baku yang didasarkan pada prinsip-

TECHNICAL NOTES

1. *The main source of demographic data is population census, which is conducted every ten years. Population Census has been conducted six times since Indonesia's independence: 1961, 1971, 1980, 1990, 2001, and 2011.*
2. *The population data in this publication is the result of the 2011 Population Census (May), mid year population of 2011 (June), and population projection for 2011 and*
3. *The population data in this publication is the result of the 2011 Population Census (May), mid year population of 2011 (June), and population projection for 2011 and 2016.*
4. *The method used to estimate national accounts statistics is based on the standard guidelines formed by United Nation known as System of National Accounts (SNA). SNA is the internationally agreed standard set of recommendations on how to compile measures of economic activity in accordance with strict accounting conventions based on economic principles. The*

prinsip ekonomi. Rekomendasi yang dimaksud dinyatakan dalam sekumpulan konsep, definisi, klasifikasi, dan aturan neraca yang disepakati secara internasional dalam mengukur indikator tertentu seperti Produk Domestik Bruto (PDB). Salah satu bentuk adaptasi pencatatan statistik nasional adalah melakukan perubahan tahun dasar PDB Indonesia dari tahun 2001 ke 2011. Perubahan tahun dasar PDB dilakukan seiring dengan mengadopsi rekomendasi PBB yang tertuang dalam Sistem Neraca Nasional 2009 (SNN 2009).

5. Laju pertumbuhan Produk Domestik Bruto diperoleh dari perhitungan PDB atas dasar harga konstan. Diperoleh dengan cara mengurangi nilai PDB pada tahun ke-n terhadap nilai pada tahun ke n-1 (tahun sebelumnya), dibagi dengan nilai pada tahun ke n-1, dikalikan dengan 100 persen. Laju pertumbuhan menunjukkan perkembangan agregat pendapatan dari satu waktu tertentu terhadap waktu sebelumnya.

6. **Penduduk miskin** adalah penduduk yang memiliki rata-rata pengeluaran per kapita per bulan di bawah Garis Kemiskinan.

recommendations are expressed in term of a set of concepts, definitions, classifications, and accounting rules that comprise the internationally agreed standard for measuring indicators such as Gross Domestic Product (GDP). One of the improvement in the national statistical system is to rebase GDP form base year 2001 to 2011 in order to capture current economic condition. It is in line with the United Nations (UN) recommendation on 2009 SNA.

5. *Growth rate of Gross Domestic Product is derived from GDP at constant market prices. It is obtained by subtracting the value of GDP year n with the value of GDP year n-1, divided by the value of GDP year n-1 then multiplied by 100 percent. The growth rate of GDP explains the income growth during the given period.*

6. *A person whose expenditure per capita per month is below the poverty line is considered to be **poor**.*

7. **Garis Kemiskinan Makanan (GKM)** merupakan nilai pengeluaran kebutuhan minimum makanan yang disetarakan dengan 2.100 kkalori per kapita per hari. Garis Kemiskinan Non-Makanan (GKNM) adalah kebutuhan minimum untuk perumahan, sandang, pendidikan, kesehatan, dan kebutuhan dasar lainnya.
7. ***The Food Poverty Line** refers to the daily minimum requirement of 2,100 kcal per capita per day. The Non-Food Poverty Line refers to the minimum requirement for household necessities for clothing, education, health, and other basic individual needs.*
8. **Indeks Pembangunan Manusia (IPM)** adalah ukuran ringkas rata-rata capaian/keberhasilan dimensi utama pembangunan manusia, yaitu: umur panjang dan hidup sehat, mempunyai pengetahuan, dan memiliki standar hidup yang layak.
8. ***The Human Development Index (HDI)** is a summary measure of average achievement in key dimensions of human development: a long and healthy life, being knowledgeable, and have a decent standard of living.*

Tabel
Table 13.1

**Jumlah Penduduk Menurut Kabupaten/Kota di
Provinsi Jawa Barat (ribu), 2019-2023**
**Population by Regency/Municipality in Jawa Barat
Province (thousand), 2019-2023**

Kabupaten/Kota Regency/Municipality	2019	2020	2021	2022	2023
(1)	(2)	(3)	(4)	(5)	(6)
Kabupaten/ Regency					
Bogor	5 965,41	5 427,07	5 489,53	5 556,31	5 627,02
Sukabumi	2 466,27	2 725,45	2 761,47	2 775,31	2 802,40
Cianjur	2 263,07	2 477,56	2 506,68	2 529,81	2 558,14
Bandung	3 775,28	3 623,79	3 666,15	3 687,25	3 721,11
Garut	2 622,43	2 585,61	2 604,78	2 648,95	2 683,67
Tasikmalaya	1 754,13	1 865,20	1 883,73	1 892,22	1 907,05
Ciamis	1 195,18	1 229,07	1 237,72	1 243,32	1 251,54
Kuningan	1 080,80	1 167,69	1 180,39	1 189,01	1 201,76
Cirebon	2 192,90	2 270,62	2 290,96	2 331,36	2 360,44
Majalengka	1 205,03	1 305,48	1 318,96	1 328,01	1 340,62
Sumedang	1 152,40	1 152,51	1 159,34	1 168,84	1 178,24
Indramayu	1 728,47	1 834,43	1 851,38	1 873,40	1 894,33
Subang	1 595,83	1 595,32	1 608,59	1 635,56	1 649,82
Purwakarta	962,89	997,87	1 011,46	1 023,18	1 037,07
Karawang	2 353,92	2 439,09	2 468,57	2 496,19	2 526,00
Bekasi	3 763,89	3 113,02	3 157,96	3 193,84	3 237,42
Bandung Barat	1 699,90	1 788,34	1 814,22	1 834,23	1 859,64
Pangandaran	399,28	423,67	427,61	428,60	431,46
Kota/ Municipality					
Bogor	1 112,08	1 043,07	1 052,35	1 060,94	1 070,72
Sukabumi	328,68	346,33	350,80	355,42	360,64
Bandung	2 507,89	2 444,16	2 452,94	2 484,15	2 506,60
Cirebon	319,31	333,30	336,86	338,94	341,98
Bekasi	3 003,92	2 543,68	2 564,94	2 598,07	2 627,21
Depok	2 406,83	2 056,34	2 085,93	2 113,62	2 145,40
Cimahi	614,30	568,40	571,63	582,65	590,78
Tasikmalaya	663,52	716,16	723,92	732,48	741,76
Banjar	183,11	200,97	203,41	205,14	207,51
Jawa Barat	49 316,71	48 274,16	48 782,40	49 306,78	49 860,33

Sumber/Source: BPS, Proyeksi Penduduk Interim 2020–2023 (Pertengahan tahun/Juni)

Tabel 13.2
Table

Laju Pertumbuhan Produk Domestik Regional Bruto Atas Dasar Harga Konstan 2010 Menurut Kabupaten/ Kota di Provinsi Jawa Barat (persen), 2020-2023
Rate of Growth of Gross Regional Domestic Products at Constant 2011 Prices by Regency/Municipality in Jawa Barat Province (percent), 2020-2023

Kabupaten/Kota Regency/Municipality	2020	2021	2022 ^x	2023 ^{xx}
(1)	(3)	(4)	(5)	(6)
Kabupaten/ Regency				
Bogor	6,62	2,19	3,88	3,87
Sukabumi	-8,79	2,57	4,06	4,15
Cianjur	-7,42	2,23	3,83	4,00
Bandung	0,50	2,46	4,35	4,01
Garut	0,07	2,33	3,68	3,58
Tasikmalaya	-5,13	2,55	3,85	3,88
Ciamis	-2,35	3,05	4,31	4,30
Kuningan	-6,84	2,57	4,37	4,13
Cirebon	-4,71	0,91	2,75	3,56
Majalengka	-5,94	3,74	5,58	5,15
Sumedang	0,30	2,28	4,17	4,17
Indramayu	-6,62	-0,56	1,69	8,55
Subang	-2,55	0,40	3,34	3,74
Purwakarta	-6,90	1,92	3,77	3,56
Karawang	-7,67	4,41	5,00	4,15
Bekasi	14,95	2,06	3,81	3,90
Bandung Barat	-8,39	1,93	3,85	3,56
Pangandaran	-5,20	2,99	4,29	4,56
Kota/ Municipality				
Bogor	4,22	2,79	4,66	4,13
Sukabumi	-6,80	2,24	3,79	3,60
Bandung	1,92	3,02	4,44	4,13
Cirebon	-5,95	2,03	4,13	4,08
Bekasi	12,93	2,07	3,75	4,26
Depok	12,95	2,14	3,62	3,50
Cimahi	3,51	3,00	4,43	3,74
Tasikmalaya	-7,37	2,31	3,66	4,64
Banjar	-6,14	2,49	3,05	3,44
Jawa Barat	-0,77	2,50	4,24	3,83

Sumber/Source: Badan Pusat Statistik Provinsi Jawa Barat/ BPS- Statistics of Jawa Barat Province

Tabel
Table 13.3

**Jumlah Penduduk Miskin Menurut Kabupaten/Kota di
Provinsi Jawa Barat (ribu), 2019-2023**
**Number of Poor Population by Regency/Municipality in
Jawa Barat Province (thousand), 2019-2023**

Kabupaten/Kota Regency/Municipality	2019	2020	2021	2022	2023
(1)	(2)	(3)	(4)	(5)	(6)
Kabupaten/ Regency					
Bogor	395,03	465,67	491,24	474,74	453,76
Sukabumi	153,30	175,10	194,35	186,28	178,71
Cianjur	207,07	234,47	260,02	246,81	240,06
Bandung	223,21	263,60	269,18	258,61	245,49
Garut	235,19	262,78	281,36	276,67	260,48
Tasikmalaya	159,93	181,52	200,59	194,10	186,87
Ciamis	79,41	91,39	96,60	93,96	90,84
Kuningan	123,16	139,20	143,35	140,25	133,88
Cirebon	217,64	247,94	271,02	266,10	249,18
Majalengka	121,06	138,21	151,14	147,12	138,74
Sumedang	104,18	118,38	126,28	120,12	111,39
Indramayu	191,86	220,31	228,59	225,04	214,74
Subang	129,18	149,81	158,97	155,34	152,33
Purwakarta	71,86	80,17	84,27	83,44	81,54
Karawang	173,66	195,41	210,78	199,91	187,23
Bekasi	149,43	186,30	202,73	201,14	204,09
Bandung Barat	159,03	179,46	190,77	183,67	179,43
Pangandaran	30,73	36,05	39,07	37,91	36,70
Kota/ Municipality					
Bogor	63,97	75,04	80,09	79,15	74,95
Sukabumi	21,87	25,42	27,19	26,59	24,96
Bandung	84,67	100,02	112,50	109,82	102,8
Cirebon	26,80	30,61	31,98	31,47	29,49
Bekasi	113,65	134,01	144,12	137,39	129,4
Depok	49,35	60,43	63,86	64,36	61,95
Cimahi	26,91	31,64	32,48	31,16	28,56
Tasikmalaya	76,98	86,13	89,46	87,13	79,37
Banjar	10,07	11,16	13,37	12,73	11,66
Jawa Barat	3 399,16	3 920,23	4195,3	4070,98	3889,6

Sumber/Source: Badan Pusat Statistik Provinsi Jawa Barat/ BPS- Statistics of Jawa Barat Province

Tabel
Table 13.4**Indeks Pembangunan Manusia Menurut Kabupaten/
Kota di Provinsi Jawa Barat, 2019–2023**
*Human Development Index by Regency/Municipality in
Jawa Barat Province, 2019–2023*

Kabupaten/Kota Regency/Municipality	2019	2020	2021	2022	2023
(1)	(2)	(3)	(4)	(5)	(6)
Kabupaten/ Regency					
Bogor	70,65	70,40	70,60	72,45	73,02
Sukabumi	66,87	66,88	67,07	68,87	69,71
Cianjur	65,38	65,36	65,56	67,55	68,18
Bandung	72,41	72,39	72,73	73,46	74,03
Garut	66,22	66,12	66,45	68,51	69,22
Tasikmalaya	65,64	65,67	65,90	68,45	69,38
Ciamis	70,39	70,49	70,93	72,52	73,12
Kuningan	69,12	69,38	69,71	70,44	70,99
Cirebon	68,69	68,75	69,12	70,92	71,81
Majalengka	67,52	67,59	67,81	70,18	70,76
Sumedang	71,46	71,64	71,80	73,53	74,02
Indramayu	66,97	67,29	67,64	69,52	70,19
Subang	68,69	68,95	69,13	70,54	71,42
Purwakarta	70,67	70,82	70,98	72,89	73,43
Karawang	70,86	70,66	70,94	72,64	73,25
Bekasi	73,99	74,07	74,45	75,60	76,13
Bandung Barat	68,27	68,08	68,29	69,82	70,33
Pangandaran	68,21	68,06	68,28	70,21	70,57
Kota/ Municipality					
Bogor	76,23	76,11	76,59	77,68	78,36
Sukabumi	74,31	74,21	74,60	76,24	77,16
Bandung	81,62	81,51	81,96	82,75	83,29
Cirebon	74,92	74,89	75,25	76,89	77,45
Bekasi	81,59	81,50	81,95	82,52	83,06
Depok	80,82	80,97	81,37	82,02	82,53
Cimahi	78,11	77,83	78,06	79,01	79,69
Tasikmalaya	72,84	73,04	73,31	74,84	75,47
Banjar	71,75	71,70	71,92	73,93	74,45
Jawa Barat	72,03	72,09	72,45	73,63	74,24

Sumber/Source: Badan Pusat Statistik Provinsi Jawa Barat/ BPS- Statistics of Jawa Barat Province

DAFTAR PUSTAKA
REFERENCES

- Kuntaro, M.Ninik. 2007. *Cermat dalam Berbahasa dan Teliti dalam Berpikir*. Jakarta: Mitra Wacana Media.
- Abdullah T. & A. Rauf. 2011. *Karakteristik Populasi dan Serangan Penggerek Jagung Asia, Ostrinia furnacalis (Lepidoptera: Pyralidae), dan Hubungannya dengan Kehilangan Hasil*. Jurnal Fitomedika 7(3): 175–181.

<https://karawangkab.bps.go.id>

ST 2023

SENSUS PERTANIAN

BerAKHLAK

BerAKHLAK Berprestasi Berkeadilan Berkeadilan
Hati-hati Lupa Lupa Kambing

DATA

MENCERDASKAN BANGSA



**BADAN PUSAT STATISTIK
KABUPATEN KARAWANG
BPS-STATISTICS OF KARAWANG REGENCY**

Jl. Cakradireja No.36 Karawang 41314
Telp: (0267) 402250 Fax:(0267)8452148
Homepage : <http://karawangkab.bps.go.id>,
E-mail : bps3215@bps.go.id

